

UCHWAŁA NR .....

Rady Miejskiej w Grodkowie

z dnia .....r.

**zmieniająca uchwałę w sprawie zasad udzielenia i rozmiaru obniżek tygodniowego obowiązkowego wymiaru godzin zajęć dydaktycznych, wychowawczych i opiekuńczych nauczycielom, którym powierzono stanowisko kierownicze oraz określenia tygodniowego obowiązkowego wymiaru godzin zajęć dydaktycznych, wychowawczych i opiekuńczych nauczycielom niewymienionym w art. 42 ust. 3 ustawy z dnia 26 stycznia 1982 r. Karta Nauczyciela**

Na podstawie art. 18 ust. 2 pkt 15 ustawy z dnia 8 marca 1990 r. o samorządzie gminnym (Dz.U. z 2023 r. poz. 40) i art. 42a ust. 1 ustawy z dnia 26 stycznia 1982 r. Karta Nauczyciela (Dz. U. z 2021 r. poz. 1762 ze zm.) uchwała się, co następuje:

§ 1. W uchwale Nr XXXVI/336/18 Rady Miejskiej w Grodkowie z dnia 21 lutego 2018 r. w sprawie zasad udzielenia i rozmiaru obniżek tygodniowego obowiązkowego wymiaru godzin zajęć dydaktycznych, wychowawczych i opiekuńczych nauczycielom, którym powierzono stanowisko kierownicze oraz określenia tygodniowego obowiązkowego wymiaru godzin zajęć dydaktycznych, wychowawczych i opiekuńczych nauczycielom niewymienionym w art. 42 ust. 3 ustawy z dnia 26 stycznia 1982 r. Karta Nauczyciela (Dz. Urz. Woj. Opolskiego z 2018 r. poz. 553 ze zm.) po § 4 dodaje się § 4a w brzmieniu:

„§ 4a.1. Na uzasadniony wniosek dyrektora szkoły, Burmistrz Grodkowa może obniżyć tygodniowy obowiązkowy wymiar godzin zajęć dydaktycznych, wychowawczych i opiekuńczych nauczycielowi zatrudnionemu w pełnym wymiarze zajęć, w przypadku przydzielenia mu innych zadań istotnych do realizacji celów statutowych szkoły, wykraczających poza zakres dydaktycznych i wychowawczych obowiązków nauczyciela, np. z tytułu:

- 1) sprawowania opieki nad szkolnymi pracownikami komputerowymi;
- 2) prowadzenia dziennika elektronicznego.

2. Obniżenie obowiązkowego tygodniowego wymiaru godzin nie może przekraczać  $\frac{1}{2}$  obowiązkowego wymiaru godzin zajęć dydaktycznych, wychowawczych i opiekuńczych.

3. Obniżenie obowiązkowego wymiaru godzin może zostać cofnięte w każdym czasie, bez potrzeby uprzedniego wypowiedzenia, jeżeli ustaną przyczyny uzasadniające potrzebę zniżki.”.

§ 2. Wykonanie uchwały powierza się Burmistrzowi Grodkowa.

§ 3. Uchwała podlega ogłoszeniu w Dzienniku Urzędowym Województwa Opolskiego, z mocą obowiązującą od 1 września 2023 r.

BURMISTRZ  
Marek Antoniewicz

**UCHWAŁA NR XLVI/ /23  
RADY MIEJSKIEJ W GRODKOWIE**

z dnia 15 lutego 2023 r.

**w sprawie określenia zasad i trybu przeprowadzania konsultacji z mieszkańcami gminy Grodków**

Na podstawie art. 5a ust. 2 ustawy z dnia 8 marca 1990 r. o samorządzie gminnym (Dz. U. z 2023 r. poz. 40) uchwała się, co następuje:

**§ 1. 1.** Ustala się zasady i tryb przeprowadzania konsultacji społecznych z mieszkańcami Gminy Grodków w:

- 1) wypadkach przewidzianych ustawą;
- 2) sprawach ważnych dla Gminy Grodków.

2. W przypadku uregulowania zasad i trybu przeprowadzania konsultacji w przepisach powszechnie obowiązujących w zakresie objętym tymi przepisami, niniejszą uchwałą stosuje się w zakresie nieuregulowanym w tych przepisach.

3. Konsultacje uważa się za ważne bez względu na liczbę uczestniczących w nich mieszkańców, jeżeli były przeprowadzone zgodnie z obowiązującym prawem.

**§ 2. 1.** Konsultacje z mieszkańcami Gminy Grodków przeprowadza się w celu poznania opinii, uwag i propozycji mieszkańców o sprawie poddanej konsultacjom.

2. Zasięg konsultacji, o których mowa w § 1 może być ograniczony do terenu jednej lub kilku jednostek pomocniczych lub terenu miasta Grodków.

3. Konsultacje przeprowadza się w oparciu o zasadę pomocniczości, suwerenności, partnerstwa, efektywności, uczciwej konkurencji i jawności.

**§ 3.** Konsultacje mogą być prowadzone:

- 1) z inicjatywy własnej Burmistrza Grodkowa;
- 2) na wniosek grupy co najmniej 5 radnych;
- 3) na wniosek grupy co najmniej 300 mieszkańców Gminy Grodków.

**§ 4.** Konsultacje społeczne mogą być przeprowadzone w następujących formach:

- 1) wyłożenia do publicznego wglądu na okres od 7 do 30 dni projektu wymagającego konsultacji wraz z określeniem terminu i formy składania wniosków, uwag i opinii mieszkańców;
- 2) zebrań mieszkańców w poszczególnych jednostkach pomocniczych gminy;
- 3) badań ankietowych;
- 4) pisemnego lub elektronicznego przekazania opinii;
- 5) innych, zapewniających możliwość przekazania lub wymianę opinii.

**§ 5. 1.** Wniosek o przeprowadzenie konsultacji społecznych składany jest do Burmistrza Grodkowa i powinien zawierać:

- 1) wskazanie osób reprezentujących podmiot, o którym mowa w § 3;
- 2) proponowany cel i przedmiot konsultacji;
- 3) proponowany zasięg terytorialny konsultacji;

- 4) propozycję terminu konsultacji;
- 5) propozycję formy konsultacji;
- 6) propozycję miejsca przeprowadzenia konsultacji;
- 7) uzasadnienie.

2. Wzór wniosku o przeprowadzenie konsultacji określa załącznik nr 1 do niniejszej uchwały.

3. Do wniosku o przeprowadzenie konsultacji społecznych zgłoszonego z inicjatywy mieszkańców należy ponadto dołączyć listę mieszkańców składających wniosek, zawierającą imię i nazwisko, adres zamieszkania oraz własnoręczny podpis każdego z nich. Wzór listy mieszkańców składających wnioski o przeprowadzenie konsultacji określa załącznik nr 2 do niniejszej uchwały.

4. Burmistrz Grodkowa dokonuje formalnej oceny złożonego wniosku w terminie 14 dni, licząc od dnia jego złożenia. W przypadku stwierdzenia braków formalnych wzywa do uzupełnienia w terminie 7 dni, a w przypadku nieuzupełnienia wniosku w określonym terminie, pozostawia go bez rozpatrzenia informując o tym wnioskodawcę.

5. Burmistrz Grodkowa rozpatruje złożony wniosek w terminie 30 dni od dnia jego wpływu, informując wnioskodawcę o sposobie jego rozpatrzenia.

**§ 6. 1.** Decyzję o wyborze miejsca, terminu oraz formy konsultacji podejmuje Burmistrz Grodkowa.

2. Ogłoszenie o konsultacjach społecznych publikuje się w Biuletynie Informacji Publicznej, na stronie internetowej Gminy Grodków oraz na tablicy ogłoszeń Urzędu Miejskiego w Grodkowie.

3. Gmina Grodków zapewnia obsługę merytoryczną i organizacyjną spotkań i innych form konsultacyjnych oraz ponosi koszty organizacji konsultacji.

**§ 7. 1.** Po przeprowadzeniu konsultacji sporządza się protokół zawierający wynik konsultacji społecznych.

2. W protokole zapisuje się ponadto formę przeprowadzenia konsultacji społecznych i jej termin, temat, zasięg i miejsce prowadzenia konsultacji.

**§ 8.** Informacja o wynikach konsultacji społecznych podawana jest do publicznej wiadomości nie później niż w ciągu 30 dni od zakończenia konsultacji w Biuletynie Informacji Publicznej, na stronie internetowej Gminy Grodków oraz na tablicy ogłoszeń Urzędu Miejskiego w Grodkowie.

**§ 9.** Wyniki konsultacji nie mają charakteru wiążącego.

**§ 10.** Wykonanie uchwały powierza się Burmistrzowi Grodkowa.

**§ 11.** Uchwała wchodzi w życie po upływie 14 dni od dnia ogłoszenia w Dzienniku Urzędowym Województwa Opolskiego.

Burmistrz Grodkowa

**Marek Antoniewicz**

Załącznik Nr 1 do uchwały Nr XLVI/ /23

Rady Miejskiej w Grodkowie

z dnia 15 lutego 2023 r.

### Wniosek o przeprowadzenie konsultacji społecznych

|   |   |   |
|---|---|---|
| 1 | Podmiot uprawniony                          | <input type="checkbox"/> grupa radnych<br><input type="checkbox"/> mieszkańcy Gminy Grodków   |
| 2 | Osoby uprawnione do reprezentacji podmiotu  | Imię i nazwisko: .....<br>Imię i nazwisko: .....<br>Imię i nazwisko: .....<br>Imię i nazwisko: .....<br>Imię i nazwisko: .....  |
| 3 | Proponowany przedmiot konsultacji           |   |
| 4 | Proponowany cel konsultacji                 |   |
| 5 | Proponowany zasięg terytorialny konsultacji |   |
| 6 | Proponowany termin konsultacji              |   |
| 7 | Proponowane formy konsultacji               | <input type="checkbox"/> wyłożenie do publicznego wglądu<br><input type="checkbox"/> zebrania mieszkańców<br><input type="checkbox"/> badania ankietowe<br><input type="checkbox"/> pisemne lub elektroniczne przekazanie opinii<br><input type="checkbox"/> inne, zapewniające możliwość przekazania lub wymianę opinii<br>..... |
| 8 | Uzasadnienie przeprowadzenia konsultacji    |   |

Data wniosku: .....

Podpisy osób uprawnionych do reprezentacji wnioskodawcy: .....



**UCHWAŁA NR XLVI/ /23  
RADY MIEJSKIEJ W GRODKOWIE**

z dnia 15 lutego 2023 r.

**w sprawie zmiany uchwały nr III/13/18 Rady Miejskiej w Grodkowie z dnia 19 grudnia 2018 r.  
w sprawie ustanowienia wieloletniego programu osłonowego w zakresie dożywiania „Posiłek w szkole i w domu” na lata 2019-2023**

Na podstawie art. 18 ust. 2 pkt 15, art. 40 ust. 1 i art. 41 ust. 1 ustawy z dnia 8 marca 1990 r. o samorządzie gminnym (Dz. U. z 2023 r. poz. 40), art. 17 ust. 2 pkt 4 i art. 110 ust. 10 ustawy z dnia 12 marca 2004 r. o pomocy społecznej (Dz. U. z 2021 r. poz. 2268 ze zm.) w związku z uchwałą nr 140 Rady Ministrów z dnia 15 października 2018 r. w sprawie ustanowienia wieloletniego rządowego programu „Posiłek w szkole i w domu” na lata 2019-2023 (M. P. z 2018 r. poz. 1007) oraz uchwałą nr 264 Rady Ministrów z dnia 28 grudnia 2022r. zmieniającą uchwałę w sprawie ustanowienia wieloletniego rządowego programu „Posiłek w szkole i w domu” na lata 2019-2023 (M. P. z 2022r. poz. 1287) uchwała się, co następuje:

**§ 1.** W uchwale nr III/13/18 Rady Miejskiej w Grodkowie z dnia 19 grudnia 2018r. w sprawie ustanowienia wieloletniego programu osłonowego w zakresie dożywiania „Posiłek w szkole i w domu” na lata 2019-2023, wyrazy „150%” zastępuje się wyrazami „200%”.

**§ 2.** Wykonanie uchwały powierza się Burmistrzowi Grodkowa.

**§ 3.** Przepisy niniejszej uchwały stosuje się od dnia 1 stycznia 2023 r.

**§ 4.** Uchwała wchodzi w życie z dniem podjęcia.

Burmistrz Grodkowa

**Marek Antoniewicz**

# Projekt Nr 4

## UCHWAŁA NR XLVI/ /23 RADY MIEJSKIEJ W GRODKOWIE

z dnia 15 lutego 2023 r.

**w sprawie zmiany uchwały nr III/15/18 Rady Miejskiej w Grodkowie z dnia 19 grudnia 2018 r.  
w sprawie podwyższenia kryterium dochodowego uprawniającego do przyznania nieodpłatnie pomocy  
w zakresie dożywiania dla osób objętych wieloletnim programem „Posiłek w szkole i w domu” na lata  
2019-2023**

Na podstawie art. 18 ust. 2 pkt. 15, art. 40 ust. 1 i art. 41 ust. 1 ustawy z dnia 8 marca 1990 r. o samorządzie gminnym (Dz. U. z 2023 r. poz. 40 ), art. 8 ust. 2 i ust. 4 ustawy z dnia 12 marca 2004 r. o pomocy społecznej (Dz. U. z 2021 r. poz. 2268) w związku z uchwałą nr 140 Rady Ministrów z dnia 15 października 2018 r. w sprawie ustanowienia wieloletniego rządowego programu „Posiłek w szkole i w domu” na lata 2019-2023 (M.P. z 2018 r. poz. 1007) oraz uchwałą nr 264 Rady Ministrów z dnia 28 grudnia 2022 r. zmieniającą uchwałę w sprawie ustanowienia wieloletniego rządowego programu „Posiłek w szkole i w domu” na lata 2019-2023 (M.P. z 2022 r., poz. 1287) uchwała się, co następuje:

**§ 1.** W uchwale nr III/15/18 Miejskiej w Grodkowie z dnia 19 grudnia 2018r. w sprawie podwyższenia kryterium dochodowego uprawniającego do przyznania nieodpłatnie pomocy w zakresie dożywiania dla osób objętych wieloletnim programem „Posiłek w szkole i w domu” na lata 2019-2023, § 1 otrzymuje brzmienie:

„§ 1. Podwyższa się do 200% kryterium dochodowe, o którym mowa w art. 8 ust. 1 ustawy o pomocy społecznej dla celów przyznawania pomocy w formie świadczenia pieniężnego w postaci zasiłku celowego na zakup posiłku lub żywności dla osób i rodzin wymienionych w uchwale 140 Rady Ministrów z dnia 15 października 2018 r. w sprawie ustanowienia wieloletniego rządowego programu „Posiłek w szkole i w domu” na lata 2019-2023”.

**§ 2.** Wykonanie uchwały powierza się Burmistrzowi Grodkowa.

**§ 3.** Przepisy niniejszej uchwały stosuje się od dnia 1 stycznia 2023 r.

**§ 4.** Uchwała wchodzi w życie po upływie 14 dni od dnia ogłoszenia w Dzienniku Urzędowym Województwa Opolskiego.

Burmistrz Grodkowa

**Marek Antoniewicz**

**UCHWAŁA NR XLVI/ /23  
RADY MIEJSKIEJ W GRODKOWIE**

z dnia 15 lutego 2023 r.

**w sprawie zmiany uchwały nr III/14/18 Rady Miejskiej w Grodkowie z dnia 19 grudnia 2018 r.  
w sprawie określenia zasad zwrotu wydatków w zakresie dożywiania dla osób objętych wieloletnim  
programem wspierania „Posilek w szkole i w domu” na lata 2019-2023**

Na podstawie art. 18 ust. 2 pkt. 15, art. 40 ust. 1 i art. 41 ust. 1 ustawy z dnia 8 marca 1990r. o samorządzie gminnym (Dz. U. z 2023 r. poz. 40), art. 96 ust. 2 i ust. 4 ustawy z dnia 12 marca 2004r. o pomocy społecznej (Dz. U. z 2021 r. poz. 2268 ze zm.) w związku z uchwałą nr 140 Rady Ministrów z dnia 15 października 2018 r. w sprawie ustanowienia wieloletniego rządowego programu „Posilek w szkole i w domu” na lata 2019-2023 (M.P. z 2018 r. poz. 1007) oraz uchwałą nr 264 Rady Ministrów z dnia 28 grudnia 2022r. zmieniającą uchwałę w sprawie ustanowienia wieloletniego rządowego programu „Posilek w szkole i w domu” na lata 2019-2023 (M.P. z 2022r. poz. 1287) uchwała się, co następuje:

**§ 1.** W uchwale nr III/14/18 Rady Miejskiej w Grodkowie z dnia 19 grudnia 2018r. w sprawie określenia zasad zwrotu wydatków w zakresie dożywiania dla osób objętych wieloletnim programem wspierania „Posilek w szkole i w domu” na lata 2019-2023, § 1 otrzymuje brzmienie:

„§ 1. Odstępuje się od żądania zwrotu wydatków za świadczenia w formie posiłku oraz świadczenia rzeczowego w postaci produktów żywnościowych dla osób i rodzin wymienionych w uchwale nr 140 Rady Ministrów z dnia 15 października 2018 r. w sprawie ustanowienia wieloletniego rządowego programu „Posilek w szkole i w domu” na lata 2019-2023, jeżeli dochód osoby samotnie gospodarującej, dochód osoby w rodzinie lub dochód rodziny nie przekracza wysokości 200 % kryterium dochodowego, określonego w art. 8 ust. 1 ustawy o pomocy społecznej”.”.

**§ 2.** Wykonanie uchwały powierza się Burmistrzowi Grodkowa.

**§ 3.** Przepisy niniejszej uchwały stosuje się od dnia 1 stycznia 2023 r.

**§ 4.** Uchwała wchodzi w życie po upływie 14 dni od dnia ogłoszenia w Dzienniku Urzędowym Województwa Opolskiego.

Burmistrz Grodkowa

**Marek Antoniewicz**



# Projekt Nr 6

## UCHWAŁA NR XLVI/ /23 RADY MIEJSKIEJ W GRODKOWIE

z dnia 15 lutego 2023 r.

### w sprawie przyjęcia Gminnego Programu Wspierania Rodziny na lata 2023 – 2026

Na podstawie art. 18 ust. 2 pkt. 15 ustawy z dnia 8 marca 1990 r. o samorządzie gminnym (Dz. U. z 2023 r. poz. 40), art. 179 ust. 2 ustawy z dnia 9 czerwca 2011 r. o wspieraniu rodziny i systemie pieczy zastępczej (Dz. U. z 2022 r. poz. 447) uchwała się, co następuje:

§ 1. Uchwała się Gminny Program Wspierania Rodziny na lata 2023 – 2026 stanowiący załącznik do niniejszej uchwały.

§ 2. Wykonanie uchwały powierza się Burmistrzowi Grodkowa.

§ 3. Uchwała wchodzi w życie z dniem podjęcia.

Burmistrz Grodkowa

**Marek Antoniewicz**

## Gminny Program Wspierania Rodziny na lata 2023 – 2026

### I. CEL OPERACYJNY

#### 1. Wzmacnianie funkcji opiekuńczo - wychowawczych rodzin.

Rodzina to podstawowe środowisko, które powinno zapewnić bezpieczeństwo emocjonalne dziecku. Oddziałuje w sposób świadomy i nieświadomy na osobowość dziecka, przekazując mu swój system wartości, tradycje, ukierunkowuje jego aktywność i postępowanie na całe życie. Jest najbardziej stabilnym punktem odniesienia w doświadczeniu dziecka. Dlatego, jeśli w funkcjonowaniu rodziny pojawiają się dysfunkcje, instytucje i służby zobligowane są do wspierania rodziny i do podjęcia na jej rzecz określonych działań. Problemy występujące w rodzinie często są złożone i wymagają interdyscyplinarnych rozwiązań. Choroba alkoholowa, przemoc w rodzinie, niewydolność w wypełnianiu funkcji opiekuńczo wychowawczych, to główne problemy dezorganizujące życie rodzin, którym często towarzyszy również problem ubóstwa, czy długotrwałego bezrobocia. Dlatego rodziny dysfunkcyjne wymagają stałego monitorowania przez pracowników socjalnych, pedagogów szkolnych, pracowników przychodni medycznych, policji, kuratorów sądowych i przedstawicieli innych instytucji, które mają kontakt z rodziną oraz podejmowania działań na rzecz rodziny w oparciu o sprecyzowany plan działania. Praca z rodziną przedstawicieli służb społecznych powinna być połączona ze wsparciem ze strony środowiska, w tym również bliższych i dalszych krewnych oraz aktywnością własną ze strony rodziny. Ponadto, praca z rodziną powinna być prowadzona przez odpowiednio przygotowaną kadre, kompetentną i obiektywną oraz podejmowana możliwie jak najwcześniej. Organizując różnorodne formy wsparcia na rzecz rodziny wiele problemowej, należy doceniać i konsekwentnie realizować zasadę podstawowej roli opiekuńczej i wychowawczej rodziny w rozwoju dziecka. Zamiast zastępować rodzinę w jej funkcji opiekuńczo - wychowawczej, należy ją wspierać i wspomagać tak, aby przywrócić prawidłowe funkcjonowanie. Stąd założeniem Programu jest wsparcie rodziny naturalnej, już na etapie, gdy problemy się zaczynają oraz eliminowanie takich sytuacji, kiedy dziecko musi opuścić własną rodzinę.

2. Zadania przyjęte do realizacji w ramach niniejszego Programu są spójne z kierunkami działań przyjętymi w szczególności w następujących aktach prawnych:

- a) ustawa z dnia 9 czerwca 2011 r. o wspieraniu rodziny i systemie pieczy zastępczej (Dz. U. z 2022 r., poz. 447 z późn. zm.) - *dalej zwaną ustawą o wspieraniu rodziny*,
- b) ustawa z dnia 12 marca 2004 r. o pomocy społecznej (Dz. U. z 2021r., poz. 2268 z późn. zm.) - *dalej zwaną ustawą o pomocy społecznej*,
- c) ustawa z dnia 29 lipca 2005 r. o przeciwdziałaniu przemocy w rodzinie (Dz. U. z 2021 r., poz. 1249 z późn. zm.) - *dalej zwaną ustawą o przeciwdziałaniu przemocy w rodzinie*,
- d) ustawa z dnia 26 października 1982 r. o wychowaniu w trzeźwości i przeciwdziałaniu alkoholizmowi (Dz. U. z 2021 r., poz. 1119 z późn. zm.) - *dalej zwaną ustawą o wychowaniu w trzeźwości*,
- e) ustawa z dnia 29 lipca 2005 r. o przeciwdziałaniu narkomanii (Dz. U. z 2022 r., poz. 764 z późn. zm.) - *dalej zwaną ustawą o przeciwdziałaniu narkomanii*.

### II. DIAGNOZA SPOŁECZNA

1. W 2022 roku Ośrodek Pomocy Społecznej w Grodkowie objął szeroko rozumianym wsparciem 439 rodzin, w tym 20 rodzin niepełnych i 4 rodziny wielodzietne. Jednym z powodów przyznania pomocy jest bezradność w sprawach opiekuńczo – wychowawczych i prowadzenia gospodarstwa domowego, z tego tyt. korzystało 11 rodzin, w tym 7 niepełnych.

2. W było 2022 r. i nadal jest zatrudnionych dwóch asystentów rodziny. Jeden współpracuje z rodzinami z rejonu miasta a drugi z wsi. Wsparciem objętych było 37 rodzin, tym 59 dzieci. Rodzin pełnych 12, związek konkubinatu 5, samotnych matek 10, samotnych ojców 6. Zakończono współpracę z 9 rodzinami.

3. U wielu rodzin objętych pracą socjalną lub nadzorem kuratora występują liczne problemy w opiece nad dziećmi: zaniedbywanie nauki, nie realizowanie obowiązku szkolnego, zagrożenie demoralizacją, niska samoocena, złe warunki socjalno – bytowe, uzależnienie od alkoholu rodziców. Brak odpowiedniego, specjalistycznego wsparcia dla tych rodzin powoduje potencjalne zagrożenie związane z koniecznością umieszczenia dzieci w pieczy zastępczej.

4. Ogółem w 2022 r. w pieczy zastępczej umieszczonych było 10 dzieci, w tym:

a.5 dzieci w placówkach opiekuńczo- wychowawczych,

b.5 dzieci w rodzinach zastępczych.

### III. Analiza SWOT

#### 1. Mocne strony:

a.baza oświatowa (żłobki, przedszkola, szkoły, świetlice szkolne); wykwalifikowana kadra pedagogiczna;

b.praca z rodziną;

c.realizacja programów profilaktycznych przez różne podmioty;

d.istniejące placówki opiekuńczo-wychowawcze na terenie powiatu brzeskiego;

e.placówki wsparcia dziennego – świetlice asystenci rodziny projekty unijne wspierające rodzinę.

#### 2. Słabe strony:

a.brak grup samopomocowych;

b.brak świetlicy socjoterapeutycznej;

c.brak środków finansowych na zagospodarowanie czasu wolnego dzieci;

d.długi czas oczekiwania na poradnictwo specjalistyczne;

e.niskie kwalifikacje osób w wieku aktywności zawodowej;

f.brak dużych zakładów pracy;

g.brak umiejętności rodziców pełnienia funkcji opiekuńczo-wychowawczych wobec dzieci, bezradność w sprawach opiekuńczo-wychowawczych;

h.wyuczona bezradność i roszczeniowość (wzorce pokoleniowe);

i.uzależnienie od pomocy instytucjonalnej; różne uzależnienia członków rodziny (alkohol, narkotyki, Internet, seks...);

j.narastająca przestępczość, przemoc;

k.brak nowych lokali mieszkalnych i lokali socjalnych, brak mieszkań chronionych;

l.rozpad związków (separacja, rozwody, wyjazdy za granicę);

m.obarczanie samorządów nowymi zadaniami.

#### 3. Zagrożenia:

a.zwiększone zjawiska wykluczenia społecznego;

b.wzrost liczby rodzin dysfunkcyjnych;

c.wzrost patologicznych zachowań wśród dzieci i młodzieży;

d.brak zaplecza zabezpieczającego egzekucje eksmisji sprawców przemocy w rodzinie.

#### 4. Szanse:

a.wymiana informacji z innymi gminami, korzystanie z dobrych wzorców;

b.możliwość pozyskiwania dodatkowych funduszy z Unii Europejskiej i rządowych programów;

c.możliwość zlecenia niektórych zadań organizacjom pozarządowym.

#### IV. ZAŁOŻENIA PROGRAMU

1. Program Wsparcia Rodziny i Systemie Pieczy Zastępczej, dalej zwany Programem, jest dokumentem przewidzianym do realizacji na lata 2023–2026. Jego kluczowym celem jest stworzenie spójnego systemu środowiskowej pracy opiekuńczo – wychowawczej, dzięki któremu zwiększą się szanse życiowe dzieci z zaniedbanych środowisk bez konieczności zrywania więzi z rodziną. Priorytetowym celem niniejszego Programu jest to, aby dziecko miało prawo rozwijać się w rodzinie naturalnej. Zawiera on propozycje skorelowanych działań, zarówno profilaktycznych, jak i zmniejszających skutki patologii, skierowanych do rodzin, które wymagają pomocy nie tylko materialnej, ale głównie socjalnej oraz specjalistycznej (psychologicznej, prawnej, pedagogicznej). Proponowane działania mają za zadanie wesprzeć rodzinę z „grupy ryzyka”, w pełnieniu jej podstawowych funkcji, w myśl zasady, że w pierwszej kolejności wykorzystywane powinny być zasoby i możliwości własne rodziny.

2. Najważniejsze z tych działań to:

a. edukowanie rodziców, poprzez dostarczenie im wiedzy o prawidłowościach lub nieprawidłowościach funkcjonowania rodziny i ich znaczenia dla rozwoju dziecka;

b. wspieranie, m. in. poprzez poradnictwo;

c. konsultacje dla osób zgłaszających problemy wychowawcze z dzieckiem;

d. treningi umiejętności życiowych.

3. Pomoc udzielana dziecku i rodzinie będzie obejmować:

a. bezpośrednie kontakty z rodziną i dzieckiem;

b. mediacje i negocjacje dotyczące ich postępowania;

**c. pomoc doraźną tj.:**

- pomoc materialną,
- napisanie podania, pisma, prośby itp.,
- pomoc w załatwieniu spraw urzędowych,

**d. pomoc długofalową:**

- objęcie rodziny pracą socjalną szeroko rozumianą,
- objęcie dziecka opieką przez placówkę wsparcia dziennego,
- zorganizowanie indywidualnych lub grupowych zajęć terapeutycznych,
- udzielanie porad w sprawach życiowych, związanych z prowadzeniem gospodarstwa domowego, budżetu rodzinnego oraz objęcie profilaktyką zdrowotną dzieci.

4. Ważnym celem Programu jest powrót dziecka z pieczy zastępczej do rodziny naturalnej. Podstawowym zadaniem do realizowania tego celu jest inicjowanie działań niezbędnych do uregulowania sytuacji życiowej rodziny i umożliwienie powrotu dziecka.

5. Rodziny, których dzieci opuszczają zastępcze formy opieki wymagają długoterminowego, systematycznego i specjalistycznego wsparcia w pełnieniu ról rodzicielskich.

6. Realizacja założeń przyjętych w Programie pozwoli udzielić rodzinie szybkiej i skutecznej pomocy, aby dziecko mogło do niej powrócić na stałe.

**V. Dla skutecznego przeciwdziałania zdiagnozowanym problemom Program opiera się na zasadach:**

1. Podejmowania wczesnych działań profilaktycznych zanim narosną problemy.
2. Pracy z dzieckiem w jego środowisku rodzinnym.
3. Szybkim działaniu nakierowanym na powrót dziecka do rodziny naturalnej.
4. Pracy z młodzieżą zapobiegającą ich wykluczeniu społecznemu

**VI. Zadania i realizacja Gminnego Programu Wspierania Rodziny**

## 1. Harmonogram i plan realizacji działań;

### Cel strategiczny 1.

Budowa systemu pomocowego i wzmocnienie rodziny wymagającej pomocy

### Cele szczegółowe:

- a. umożliwienie dziecku wychowania się w rodzinie biologicznej;
- b. zapewnienie dziecku w sytuacjach kryzysowych opieki w rodzinach zastępczych lub placówkach opiekuńczo-wychowawczych;
- c. aktywizacja rodziców w celu przywrócenia zdolności (lub nabycia zdolności) pełnienia funkcji opiekuńczo-wychowawczych;
- d. wzmacnianie funkcji opiekuńczo-wychowawczych rodzin.

### CEL OPERACYJNY 1. Wzmacnianie funkcji opiekuńczo - wychowawczych rodzin.

| Lp. | Zadania   | Realizatorzy  | Planowany termin realizacji |
|-----|---|---|-----------------------------|
| 1.  | Wspieranie rodzin w odzyskiwaniu lub wzmacnianiu prawidłowego funkcjonowania oraz tworzenie warunków sprzyjających temu celowi. | Ośrodek Pomocy Społecznej, placówki oświatowe, Gminna Komisja Rozwiązywania Problemów Alkoholowych, Parafie, organizacje pozarządowe            | 2023 - 2026                 |
| 2.  | Prowadzenie działalności profilaktycznej i edukacyjnej  | Placówki oświatowe, Gminna Komisja Rozwiązywania Problemów Alkoholowych, Ośrodek Pomocy Społecznej, Komisariat Policji, organizacje pozarządowe | 2023 - 2026                 |
| 3.  | Organizacja czasu wolnego dzieci i młodzieży poprzez sport, rekreację i kulturę   | Urząd Gminy, placówki oświatowe, Ośrodek Kultury i Rekreacji, organizacje pozarządowe, Koła Gospodyń Wiejskich, Kluby Sportowe                  | 2023 - 2026                 |
| 4.  | Współpraca z podmiotami i instytucjami zajmującymi się rodziną i dzieckiem  | Ośrodek Pomocy Społecznej, Poradnia Psychologiczno-Pedagogiczna. Kuratorzy sądów  | 2023 - 2026                 |
| 5.  | Pomoc i opieka specjalistyczna  | Ośrodek Pomocy Społecznej, Poradnia Psychologiczno-Pedagogiczna, placówki oświatowe, Gminna Komisja Rozwiązywania Problemów Alkoholowych        | 2023 - 2026                 |

**CEL OPERACYJNY 2. Poprawa jakości życia, zapewnienie rodzinom bezpieczeństwa socjalnego**

| <b>Lp.</b> | <b>Zadania</b>   | <b>Realizatorzy</b>   | <b>Planowy termin realizacji</b> |
|------------|--|---|----------------------------------|
| 1.         | Udzielanie pomocy finansowej rodzinom żyjącym w trudnych warunkach materialnych  | Ośrodek Pomocy Społecznej   | 2023 - 2026                      |
| 2.         | Rozbudowa systemu chroniącego rodzinę przed utratą bezpieczeństwa socjalnego, wsparcie dla rodzin z osobami długotrwale bezrobotnymi | Ośrodek Pomocy Społecznej, Urząd Gminy, Powiatowy Urząd Pracy, Gminna Komisja Rozwiązywania Problemów Alkoholowych, Zespół Interdyscyplinarny | 2023 - 2026                      |
| 3.         | Organizacja i koordynacja dożywiania dzieci i młodzieży z terenu Gminy   | Urząd Gminy Ośrodek Pomocy Społecznej, placówki oświatowe,  | 2023 - 2026                      |

**CEL OPERACYJNY 3. Rozwijanie systemu wsparcia dla rodzin w kryzysie.**

| <b>Lp.</b> | <b>Zadania</b>   | <b>Realizatorzy</b>  | <b>Planowy termin realizacji</b> |
|------------|--|--|----------------------------------|
| 1.         | Budowanie lokalnej infrastruktury i zasobów dla wczesnej interwencji w odniesieniu do osób i rodzin zagrożonych uzależnieniami i przemocą              | Urząd Gminy, Zespół Interdyscyplinarny, Ośrodek Pomocy Społecznej                                  | 2023 - 2026                      |
| 2.         | Rozwijanie lokalnego systemu poradnictwa, min. psychologicznego, prawnego i socjalnego oraz doskonalenie wczesnej interwencji w sytuacjach kryzysowych | Ośrodek Pomocy Społecznej, Sąd Rejonowy, Komisariat Policji, kuratorzy sądowi                      | 2023 - 2026                      |
| 3.         | Zapewnienie tymczasowego schronienia osobom i rodzinom znajdującym się w sytuacji kryzysowej, w tym ofiarom przemocy                                   | Urząd Gminy, Zespół Interdyscyplinarny, PCPR   | 2023 – 2026                      |
| 4.         | Rozszerzanie oferty edukacyjnej działań profilaktycznych dla osób zagrożonych (uzależnionych i ich rodzin) oraz specjalistyczne poradnictwo.           | Ośrodek Pomocy Społecznej, placówki oświatowe, Gminna Komisja Rozwiązywania Problemów Alkoholowych | 2023 - 2026                      |

## Cel strategiczny 2

Zapobieganie powstawaniu sytuacji kryzysowych wymagających interwencji oraz rozwiązywanie już istniejących.

### CEL OPERACYJNY 1:

Budowanie systemu wsparcia, profilaktyka i edukacja rodzin w tym szczególnie dzieci i młodzieży.

### CEL OPERACYJNY 3. Rozwijanie systemu wsparcia dla rodzin w kryzysie.

| Lp. | Zadania  | Realizatorzy  | Planowy termin realizacji |
|-----|--|---|---------------------------|
| 1.  | Promocja programów profilaktycznych i psychoedukacyjnych skierowanych do rodziców, dzieci i młodzieży                              | Placówki oświatowe, Zakłady Opieki Zdrowotnej, Gminna Komisja Rozwiązywania Problemów Alkoholowych  | 2023 - 2026               |
| 2.  | Zagospodarowanie czasu wolnego dzieci i młodzieży poprzez propagowanie działalności klubowej i rozwój placówek wsparcia dziennego. | Placówki oświatowe, Ośrodek Kultury i Rekreacji, Gminna Komisja Rozwiązywania Problemów Alkoholowych, Koła Gospodyń Wiejskich, Kluby Sportowe | 2023 - 2026               |
| 3.  | Promocja i realizacja programów profilaktycznych   | Urząd Gminy, placówki oświatowe, Gminna Komisja Rozwiązywania Problemów Alkoholowych,   | 2023 – 2026               |
| 4.  | Egzekwowanie zakazu dystrybucji papierosów, alkoholu i narkotyków wśród młodego pokolenia zgodnie z obowiązującymi przepisami      | Gminna Komisja Rozwiązywania Problemów Alkoholowych, Komisariat Policji, Straż Miejska  | 2023 - 2026               |

## Cel strategiczny 3

Podnoszenie standardów pracy służb instytucji pomocowych

### CEL OPERACYJNY 1:

Podnoszenie kompetencji służb zajmujących się niesieniem pomocy rodzinom.

| Lp. | Zadania  | Realizatorzy  | Planowy termin realizacji |
|-----|--|---|---------------------------|
| 1.  | Podnoszenie kwalifikacji zawodowych pracowników * przez udział w szkoleniach specjalistycznych, stażach, studiach podyplomowych, itp. *pomagających rodzinie | placówki oświatowe, organizacje pozarządowe, Zakłady Opieki Zdrowotnej, Ośrodek Pomocy Społecznej | 2023 - 2026               |

## 2. Monitoring

Corocznie Radzie Miejskiej w Grodkowie przedkładane jest na podstawie art. 179 ust. 1 ustawy z dnia 9 czerwca 2011r. o wspieraniu rodziny i systemie pieczy zastępczej sprawozdanie z realizacji zadań z zakresu wspierania rodziny oraz przedstawiane są potrzeby związane z realizacją ww. zadań.

### ŹRÓDŁA FINANSOWANIA PROGRAMU

Środki na realizację Programu mogą pochodzić z:

1. budżetu gminy,
2. budżetu państwa,
3. z innych źródeł /np. fundusze unijne.

### Zakończenie

Opieka nad dzieckiem i rodziną jest jednym z kierunków działań lokalnego systemu pomocy społecznej. Skuteczna pomoc dzieciom pozbawionym opieki oraz rodzinom znajdującym się w trudnej sytuacji życiowej wymaga skoordynowanego działania różnych instytucji zajmujących się rodziną i dzieckiem. Gminny Program Wspierania Rodziny wyznacza nowe kierunki działania oraz zakłada kontynuację działań uznanych za potrzebne i wartościowe. Opracowany Program pozwoli na ubieganie się o dodatkowe środki finansowe i wskaże czy kierunki podjętych działań były właściwe.

Program ma charakter otwarty i będzie systematycznie aktualizowany w miarę pojawiających się potrzeb oraz posiadanych możliwości.



# Projekt Nr 7

## UCHWAŁA NR XLVI/ /23 RADY MIEJSKIEJ W GRODKOWIE

z dnia 15 lutego 2023 r.

### **w sprawie przyjęcia Gminnego Programu Opieki nad Zabytkami Gminy Grodków na lata 2023 – 2025**

Na podstawie art. 18 ust. 2 pkt 15 ustawy z dnia 8 marca 1990 r. o samorządzie gminnym (Dz. U. z 2023 r., poz. 40), oraz art. 87 ust. 3 i 4 ustawy z dnia 23 lipca 2003 r. o ochronie zabytków i opiece nad zabytkami (Dz. U. z 2022 r., poz. 840), po uzyskaniu pozytywnej opinii Opolskiego Wojewódzkiego Konserwatora Zabytków, uchwala się, co następuje:

§ 1. Przyjmuje się Gminny Program Opieki nad Zabytkami Gminy Grodków na lata 2023 – 2025, stanowiący załącznik do niniejszej uchwały.

§ 2. Wykonanie uchwały powierza się Burmistrzowi Grodkowa.


§ 3. Uchwała podlega ogłoszenia w Dzienniku Urzędowym Województwa Opolskiego.

§ 4. Uchwała wchodzi w życie z dniem podjęcia.

Burmistrz Grodkowa


**Marek Antoniewicz**

**GMINNY PROGRAM OPIEKI  
NAD ZABYTKAMI  
GMINY GRODKÓW  
NA LATA 2022 - 2025**



**Grodków  
2022**

### ZAMAJWIAJĄCY:



Urząd Miejski w Grodkowie  
ul. Warszawska 29  
49-200 Grodków  
tel.: 77 40 40 321  
e-mail: [um@grodkoow.pl](mailto:um@grodkoow.pl)  
[www.grodkow.pl](http://www.grodkow.pl)

### WYKONAWCA:



**RELIKT**  
Pracownia Archeologiczna

Judyta Nawrot-Bukowiec  
ul. Armii Krajowej 2/3  
39-100 Ropczyce  
tel. 783 798 165  
e-mail: [reliktarcheologia@gmail.com](mailto:reliktarcheologia@gmail.com)  
[www.relikarcheologia.pl](http://www.relikarcheologia.pl)

### **Autor opracowania:**

Judyta Nawrot-Bukowiec

## SPIS TREŚCI

|   |           |
|---|-----------|
| <b>1. WSTĘP</b> .....   | <b>4</b>  |
| <b>2. PODSTAWA PRAWNA OPRACOWANIA GMINNEGO PROGRAMU OPIEKI NAD ZABYTKAMI</b> .....  | <b>4</b>  |
| <b>3. UWARUNKOWANIA PRAWNE OCHRONY I OPIEKI NAD ZABYTKAMI W POLSCE</b> .....  | <b>5</b>  |
| <b>4. UWARUNKOWANIA ZEWNĘTRZNE OCHRONY DZIEDZICTWA KULTUROWEGO</b> .....  | <b>12</b> |
| 4.1 Strategiczne cele polityki państwa w zakresie ochrony zabytków i opieki nad zabytkami - dokumenty o znaczeniu krajowym .....            | 12        |
| 4.1.1 Krajowy Program Ochrony Zabytków i Opieki nad Zabytkami na lata 2019-2022 .....   | 12        |
| 4.1.2 Strategia Rozwoju Kapitału Społecznego (współdziałanie, kultura, kreatywność) 2030 .....  | 13        |
| 4.1.3 Koncepcja Zagospodarowania Przestrzennego Kraju 2030 .....  | 14        |
| 4.2. Relacje Gminnego Programu Opieki nad Zabytkami z dokumentami wykonanymi na poziomie województwa i powiatu .....                        | 15        |
| 4.2.1 Program Opieki nad Zabytkami Województwa Opolskiego na lata 2020-2023 .....   | 15        |
| 4.2.2 Plan Zagospodarowania Przestrzennego Województwa Opolskiego .....   | 15        |
| 4.2.3 Strategia Rozwoju Województwa Opolskiego - Opolskie 2030 r. ....  | 16        |
| 4.2.3 Strategia Rozwoju Powiatu Brzeskiego na lata 2021-2030.....   | 17        |
| <b>5. UWARUNKOWANIA WEWNĘTRZNE OCHRONY DZIEDZICTWA KULTUROWEGO</b> .....  | <b>18</b> |
| 5.1 Relacje gminnego programu opieki nad zabytkami z dokumentami wykonanymi na poziomie gminy (analiza dokumentów programowych gminy) ..... | 18        |
| 5.1.1 Strategia Rozwoju Gminy Grodków na lata 2014-2023 .....   | 18        |
| 5.1.2 Lokalny Program Rewitalizacji Miasta Grodków .....  | 19        |
| 5.1.3 Studium Uwarunkowań i kierunków zagospodarowania przestrzennego Gminy Grodków .....   | 19        |
| 5.1.4 Miejscowe Plany Zagospodarowania Przestrzennego Gminy Grodków .....   | 20        |
| 5.2 Zasoby dziedzictwa i krajobrazu kulturowego miasta.....   | 39        |
| 5.2.1 Ogólna charakterystyka gminy .....  | 39        |
| 5.2.2 Zarys historii.....   | 40        |
| 5.2.3 Krajobraz kulturowy oraz zabytki o najwyższym znaczeniu dla gminy .....   | 47        |
| 5.2.3 Zabytki archeologiczne .....  | 72        |
| 5.3. Zabytki objęte prawnymi formami ochrony.....   | 73        |
| 5.3.1 Zabytki nieruchome wpisane do rejestru zabytków .....   | 73        |
| 5.3.2 Zabytki ruchome wpisane do rejestru zabytków .....  | 76        |
| 5.3.3 Zabytki archeologiczne wpisane do rejestru zabytków .....   | 77        |
| 5.4 Zabytki w gminnej ewidencji zabytków.....   | 78        |
| 5.5 Dziedzictwo niematerialne .....   | 78        |
| <b>6. OCENA STANU DZIEDZICTWA KULTUROWEGO GMINY. ANALIZA SZANS I ZAGROŻEŃ</b> .....   | <b>79</b> |
| <b>7. ZAŁOŻENIA PROGRAMOWE</b> .....  | <b>81</b> |
| 7.1 Priorytety i kierunki działań programu opieki nad zabytkami.....  | 85        |
| <b>8. INSTRUMENTARIUM REALIZACJI GMINNEGO PROGRAMU OPIEKI NAD ZABYTKAMI</b> .....   | <b>90</b> |
| <b>9. ZASADY OCENY REALIZACJI GMINNEGO PROGRAMU OPIEKI NAD ZABYTKAMI</b> .....  | <b>90</b> |
| <b>10. ŹRÓDŁA FINANSOWANIA GMINNEGO PROGRAMU OPIEKI NAD ZABYTKAMI</b> .....   | <b>91</b> |
| <b>11. REALIZACJA I FINANSOWANIE PRZEZ GMINĘ ZADAŃ Z ZAKRESU OCHRONY ZABYTKÓW</b> .....   | <b>94</b> |

## 1. WSTĘP

Program ten stanowi aktualizację opracowanego dokumentu - Gminnego Programu Opieki nad Zabytkami Gminy Grodków na lata 2018 - 2021, który został przyjęty uchwałą nr XXXVI/343/18 Rady Miejskiej w Grodkowie z dnia 21 lutego 2018 r.

Niniejszy dokument służy określeniu działań gminy w zakresie inicjowania, wspierania i koordynowania prac z dziedziny ochrony zabytków i krajobrazu kulturowego oraz upowszechniania i promowania dziedzictwa kulturowego. Działania te winny odbywać się w harmonii z działaniami gospodarczymi i społecznymi oraz zapewniać ochronę dziedzictwa kulturowego środkami prawnymi, takimi jak odpowiednie zapisy w miejscowych planach zagospodarowania przestrzennego oraz finansowymi, poprzez przeznaczenie części budżetu miasta na ochronę zabytków. Procesy rozwojowe zachodzące powinny przy zapewnieniu warunków trwania i zachowania dziedzictwa kulturowego dla przyszłych pokoleń oraz przy wykorzystaniu zabytków na potrzeby społeczne, gospodarcze i edukacyjne. Lokalne dziedzictwo kulturowe posiada potencjał wpływający na atrakcyjność ekonomiczną regionu poprzez rozwój turystyki w oparciu o zabytki. Poprzez wyznaczone działania może przyczynić się do wzmocnienia świadomości wspólnoty kulturowej i lokalnej tożsamości.

Pierwsze rozdziały niniejszego *Programu* (II-IV) dotyczą ustawowych uwarunkowań formalno-prawnych odnoszących się do ochrony dziedzictwa kulturowego, ustawowych celów *Programu* oraz analizują najważniejsze dokumenty, strategie, programy - ważne z punktu widzenia opieki nad zabytkami - zarówno opracowane na szczeblu centralnym jak i wojewódzkim. Jest to konieczne, gdyż *Program* powinien być zgodny z założeniami odnoszącymi się do ochrony i opieki nad zabytkami zarówno na szczeblu centralnym czyli do polityki państwa w tym zakresie, jak również na poziomie województwa i powiatu.

Rozdział V składa się z kilku części. W pierwszej analizie poddane zostały dokumenty programowe miasta pod kątem uwzględnienia w nich kwestii związanych lub mających wpływ na zachowanie oraz ochronę zabytków i krajobrazu kulturowego. W części drugiej przedstawiono charakterystykę zasobu zabytkowego miasta. Wskazano w nim najważniejsze obiekty, zespoły obiektów i cechy charakterystyczne krajobrazu kulturowego Gminy Grodków. Takie rozpoznanie dało podstawę do znajdującej się w dalszej części *Programu* analizy SWOT (mocne i słabe strony oraz szanse i zagrożenia) jakie dokonały się w zakresie zachowania zasobu najistotniejszych zadań do zrealizowania przez miasto. W kolejnej części rozdziału V przedstawiono dane dotyczące zabytków z terenu miasta wpisanych do rejestru (rejestr zabytków nieruchomych, ruchomych i archeologicznych), zabytki w gminnej ewidencji zabytków, jak również dziedzictwo niematerialne.

Rozdział VI stanowi ocenę dziedzictwa kulturowego - Analiza szans i zagrożeń. Uwzględniono w nim aktualny stan zachowania zasobu zabytkowego i krajobrazu kulturowego.

W rozdziale VII wskazano najważniejsze zadania ujęte w ramach zawartych priorytetów (Priorytet I: Rewaloryzacja dziedzictwa kulturowego jako element rozwoju społeczno - gospodarczego miasta oraz Priorytet II: Promocja i popularyzacja dziedzictwa kulturowego). Wymieniono w nim również zadania, które udało się zrealizować, a które zostały zawarte w Programie Opieki nad Zabytkami dla Gminy Grodków na lata 2018-2021.

Kolejne rozdziały, VIII i IX, dotyczą sposobu realizacji i oceny wdrażania Programu. W X rozdziale, przedstawiono źródła finansowania realizacji zadań. Natomiast w końcowym XI rozdziale opisano realizację i finansowanie przez miasto zadań z zakresu ochrony zabytków.

## 2. PODSTAWA PRAWNA OPRACOWANIA GMINNEGO PROGRAMU OPIEKI NAD ZABYTKAMI

Podstawą prawną sporządzenia gminnego programu opieki nad zabytkami jest art. 87 ustawy z dnia 23 lipca 2003 r. o ochronie zabytków i opiece nad zabytkami (*t. j. Dz. U. z 2021 r., poz. 710, ze zm.*) mówiący, że:

1. Wójt, burmistrz lub prezydenta miasta sporządza na okres 4 lat program opieki nad zabytkami,

2. Gminny program opieki nad zabytkami podlega uchwaleniu przez radę (miasta, gminy, powiatu) po uzyskaniu opinii wojewódzkiego konserwatora zabytków,
3. Program ogłaszany jest w wojewódzkim dzienniku urzędowym,
4. Z realizacji programu wójt, burmistrz lub prezydent sporządza, co dwa lata, sprawozdanie, które przedstawia Radzie.

W przypadku programów na poziomie gminnym podstawą ich sporządzenia jest Gminna Ewidencja Zabytków założona w oparciu o ustawę z dnia 23 lipca 2003 r. o ochronie zabytków i opiece nad zabytkami.

Ustalenia Gminnego Programu Opieki nad Zabytkami uwzględnione zostają w studium uwarunkowań i kierunków zagospodarowania przestrzennego oraz w miejscowych planach zagospodarowania przestrzennego.

Celem *Gminnego Programu Opieki nad Zabytkami* w świetle art. 87 ust. 2 ustawy z dnia 23 lipca 2003 r. o ochronie zabytków i opiece nad zabytkami jest:

1. Włączenie problemów ochrony zabytków do systemu zadań strategicznych, wynikających z koncepcji przestrzennego zagospodarowania kraju.
2. Uwzględnianie uwarunkowań ochrony zabytków, w tym krajobrazu kulturowego i dziedzictwa archeologicznego, łącznie z uwarunkowaniami ochrony przyrody i równowagi ekologicznej.
3. Zahamowanie procesów degradacji zabytków i doprowadzenie do poprawy stanu ich zachowania.
4. Wyeksponowanie poszczególnych zabytków oraz walorów krajobrazu kulturowego.
5. Podejmowanie zadań zwiększających atrakcyjność zabytków dla potrzeb społecznych, turystycznych i edukacyjnych oraz wspieranie inicjatyw sprzyjających wzrostowi środków finansowych na opiekę nad zabytkami.
6. Określenie warunków współpracy z właścicielami zabytków, eliminujących sytuacje konfliktowe związane z wykorzystaniem tych zabytków.
7. Podejmowanie przedsięwzięć umożliwiających tworzenie miejsc pracy związanych z opieką nad zabytkami.

### **3. UWARUNKOWANIA PRAWNE OCHRONY I OPIEKI NAD ZABYTKAMI W POLSCE**

Zabytki zostały objęte w Polsce ochroną zadeklarowaną, jako konstytucyjny obowiązek państwa i każdego obywatela. Znaczenie dziedzictwa kulturowego dla rozwoju cywilizacyjnego oraz zadania państwa w zakresie ochrony tego dziedzictwa określają artykuły 5 i 6 Konstytucji Rzeczypospolitej Polskiej. Dookreślenie tego konstytucyjnego obowiązku państwa wraz z podziałem kompetencji na poszczególne organy administracji publicznej i instytucje państwowe następuje na poziomie ustawodawstwa zwykłego.

Ustawa z dnia 23 lipca 2003 r., która zastąpiła starą ustawę o ochronie dóbr kultury z 1962 r., powiązała ochronę zabytków z ochroną szeroko pojmowanego dziedzictwa kulturowego, umieszczając to zagadnienie w kontekście naszego uczestnictwa w kulturze i historii całej Europy. Nowe prawo zostało dostosowane do zasad obowiązujących w Unii Europejskiej.

Obowiązujące uregulowania prawne, dotyczące ochrony zabytków i opieki nad zabytkami, zostały zawarte w:

- **Konstytucji Rzeczypospolitej Polskiej z dnia 2 kwietnia 1997 r.** (*Dz. U. z 1997 r., Nr 78, poz. 483 ze zm.*) w przepisach:

**Art. 5:** „Rzeczpospolita Polska (...) strzeże dziedzictwa narodowego oraz zapewnia ochronę środowiska, kierując się zasadą zrównoważonego rozwoju”.

**Art. 6 ust. 1:** „Rzeczpospolita Polska stwarza warunki upowszechniania i równego dostępu do dóbr kultury, będącej źródłem tożsamości narodu polskiego, jego trwania i rozwoju oraz (...) udziela pomocy

Polakom zamieszkałym za granicą w zachowaniu ich związków z narodowym dziedzictwem kulturalnym”.

**Art. 86:** „Każdy jest obowiązany do dbałości o stan środowiska i ponosi odpowiedzialność za spowodowane przez siebie jego pogorszenie. Zasady tej odpowiedzialności określa ustawa”.

- **Ustawie z dnia 23 lipca 2003 r. o ochronie zabytków i opiece nad zabytkami** (*t. j. Dz. U. z 2022 poz. 840*), która jest głównym aktem prawnym regulującym zasady ochrony i opieki nad zabytkami w Polsce. Przy opracowaniu programu opieki nad zabytkami należy uwzględnić przepisy tej ustawy, takie jak:

**Art. 3:** definiuje podstawowe pojęcia użyte w ustawie, takie jak: zabytek, zabytek nieruchomy, zabytek ruchomy, zabytek archeologiczny, instytucja kultury wyspecjalizowana w opiece nad zabytkami, prace konserwatorskie, prace restauratorskie, roboty budowlane, badania konserwatorskie, architektoniczne, archeologiczne, historyczny układ urbanistyczny lub ruralistyczny, historyczny zespół budowlany, krajobraz kulturowy, otoczenie zabytku.

W tym miejscu należy wyjaśnić pojęcie zabytku. Zabytek, jest to nieruchomość lub rzecz ruchoma, ich części lub zespoły, które są dziełem człowieka lub związane są z jego działalnością. Stanowią one świadectwo minionej epoki bądź zdarzenia, których zachowanie leży w interesie społecznym ze względu na posiadaną wartość historyczną, artystyczną lub naukową.

**Art. 4:** objaśnia, że ochrona zabytków polega na podejmowaniu w szczególności przez organy administracji publicznej działań mających na celu: „zapewnienie warunków prawnych, organizacyjnych i finansowych umożliwiających trwałe zachowanie zabytków oraz ich zagospodarowanie i utrzymanie; zapobieganie zagrożeniom mogącym spowodować uszczerbek dla wartości zabytków; udaremnianie niszczenia i niewłaściwego korzystania zabytków; przeciwdziałanie kradzieży, zaginięciu lub nielegalnemu wywozowi zabytków za granicę; kontrolę stanu zachowania i przeznaczenia zabytków; uwzględnianie zadań ochronnych w planowaniu i zagospodarowaniu przestrzennym oraz przy kształtowaniu środowiska”.

**Art. 5:** określa, w sposób otwarty, kwestię opieki nad zabytkami: „Opieka nad zabytkami sprawowana jest przez jego właściciela lub posiadacza i polega, w szczególności, na zapewnieniu warunków naukowego badania i dokumentowania zabytku; prowadzenia prac konserwatorskich, restauratorskich i robót budowlanych przy zabytku; zabezpieczenia i utrzymania zabytku oraz jego otoczenia w jak najlepszym stanie; korzystania z zabytku w sposób zapewniający trwałe zachowanie jego wartości; popularyzowania i upowszechniania wiedzy o zabytku oraz o jego znaczeniu dla historii kultury”.

**Art. 6:** klasyfikuje w układzie rzeczowym przedmioty ochrony i zarazem stanowi szczegółową definicję zabytku:

- „1. Ochronie i opiece podlegają, bez względu na stan zachowania:
- 1) zabytki nieruchome będące, w szczególności:
    - a) krajobrazami kulturowymi,
    - b) układami urbanistycznymi, ruralistycznymi i zespołami budowlanymi,
    - c) dziełami architektury i budownictwa,
    - d) dziełami budownictwa obronnego,
    - e) obiektami techniki, a zwłaszcza kopalniami, hutami, elektrowniami i innymi zakładami przemysłowymi,
    - f) cmentarzami,
    - g) parkami, ogrodami i innymi formami zaprojektowanej zieleni,
    - h) miejscami upamiętniającymi wydarzenia historyczne bądź działalność wybitnych osobistości lub instytucji;
  - 2) zabytki ruchome będące, w szczególności:
    - a) dziełami sztuk plastycznych, rzemiosła artystycznego i sztuki użytkowej,
    - b) kolekcjami stanowiącymi zbiory przedmiotów zgromadzonych i uporządkowanych według koncepcji osób, które tworzyły te kolekcje,

- c) numizmatami oraz pamiątkami historycznymi, a zwłaszcza militariami, sztandarami, pieczęciami, odznakami, medalami i orderami,
  - d) wytworami techniki, a zwłaszcza urządzeniami, środkami transportu oraz maszynami i narzędziami świadczącymi o kulturze materialnej, charakterystycznymi dla dawnych i nowych form gospodarki, dokumentującymi poziom nauki i rozwoju cywilizacyjnego,
  - e) materiałami bibliotecznymi, o których mowa w art. 5 ustawy z dnia 27 czerwca 1997 r. o bibliotekach,
  - f) instrumentami muzycznymi,
  - g) wytworami sztuki ludowej i rękodzieła oraz innymi obiektami etnograficznymi,
  - h) przedmiotami upamiętniającymi wydarzenia historyczne bądź działalność wybitnych osobistości lub instytucji;
- 3) zabytki archeologiczne będące, w szczególności:
- a) pozostałościami terenowymi pradziejowego i historycznego osadnictwa,
  - b) cmentarzyskami,
  - c) kurhanami,
  - d) reliktdami działalności gospodarczej, religijnej i artystycznej.
2. Ochronie mogą podlegać nazwy geograficzne, historyczne lub tradycyjne nazwy obiektu budowlanego, placu, ulicy lub jednostki osadniczej”.

**Art 7:** reguluje następujące formy ochrony zabytków:

- 1) Wpis do rejestru zabytków, który dla zabytków znajdujących się na terenie województwa prowadzi Wojewódzki Konserwator Zabytków.
  - 1a) wpis na Listę Skarbów Dziedzictwa.
- 2) Uznanie za pomnik historii, zabytku nieruchomego wpisanego do rejestru lub parku kulturowego o szczególnej wartości dla kultury przez Prezydenta Rzeczypospolitej Polskiej na wniosek ministra właściwego do spraw kultury i ochrony dziedzictwa kulturowego.
- 3) Utworzenie parku kulturowego, w celu ochrony krajobrazu kulturowego oraz zachowania wyróżniających się krajobrazowo terenów z zabytkami nieruchomymi charakterystycznymi dla miejscowej tradycji budowlanej i osadniczej. Park kulturowy może utworzyć, na podstawie uchwały, rada gminy po zasięgnięciu opinii Wojewódzkiego Konserwatora Zabytków.
- 4) Ustalenia ochrony w miejscowym planie zagospodarowania przestrzennego albo w decyzji o ustaleniu lokalizacji inwestycji celu publicznego, decyzji o warunkach zabudowy, decyzji o zezwoleniu na realizację inwestycji drogowej, decyzji o ustaleniu lokalizacji linii kolejowej lub decyzji o zezwoleniu na realizację inwestycji w zakresie lotniska użytku publicznego. Dotyczą w szczególności: zabytków nieruchomych wpisanych do rejestru zabytków i ich otoczenia, innych zabytków nieruchomych znajdujących się w gminnej ewidencji zabytków oraz parków kulturowych. W studium uwarunkowań i kierunków zagospodarowania przestrzennego gminy oraz w miejscowym planie zagospodarowania przestrzennego ustala się również, w zależności od potrzeb, strefy ochrony konserwatorskiej obejmujące obszary, na których obowiązują określone ustaleniami planu ograniczenia, zakazy i nakazy, mające na celu ochronę znajdujących się na tym obszarze zabytków.

**Art. 16 ust. 1:** wskazuje radę gminy, jako organ tworzący park kulturowy, w celu ochrony krajobrazu kulturowego oraz zachowania wyróżniających się krajobrazowo terenów z zabytkami nieruchomymi charakterystycznymi dla miejscowej tradycji budowlanej i osadniczej. Jest on tworzony na podstawie uchwały, po zasięgnięciu opinii Wojewódzkiego Konserwatora Zabytków.

**Art. 17:** określa zakazy i ograniczenia dotyczące terenu parku kulturowego, związane z: prowadzeniem robót budowlanych oraz działalności przemysłowej, rolniczej, hodowlanej, handlowej lub usługowej, zmianami sposobu korzystania z zabytków nieruchomych, umieszczeniem tablic, napisów, ogłoszeń reklamowych i innych znaków niezwiązanych z ochroną parku kulturowego, z wyjątkiem znaków drogowych i znaków związanych z ochroną porządku i bezpieczeństwa publicznego, z zastrzeżeniem art. 12 ust. 1, składowaniem lub magazynowaniem odpadów, zasad i warunków sytuowania obiektów małej architektury, składowania lub magazynowania odpadów.



**Art. 18:** „1. Ochronę zabytków i opiekę nad zabytkami uwzględnia się przy sporządzaniu i aktualizacji koncepcji przestrzennego zagospodarowania kraju, strategii rozwoju województw, planów zagospodarowania przestrzennego województw, planu zagospodarowania przestrzennego morskich wód wewnętrznych, morza terytorialnego i wyłącznej strefy ekonomicznej, analiz i studiów z zakresu zagospodarowania przestrzennego powiatu, strategii rozwoju gmin, studiów uwarunkowań i kierunków zagospodarowania przestrzennego gmin oraz miejscowych planów zagospodarowania przestrzennego albo decyzji o ustaleniu lokalizacji inwestycji celu publicznego, decyzji o warunkach zabudowy, decyzji o zezwoleniu na realizację inwestycji drogowej, decyzji o ustaleniu lokalizacji linii kolejowej lub decyzji o zezwoleniu na realizację inwestycji w zakresie lotniska użytku publicznego.

2. W koncepcji, strategiach, analizach, planach i studiach, o których mowa w ust. 1, w szczególności:

- 1) uwzględnia się krajowy program ochrony zabytków i opieki nad zabytkami;
- 2) określa się rozwiązania niezbędne do zapobiegania zagrożeniom dla zabytków, zapewnienia im ochrony przy realizacji inwestycji oraz przywracania zabytków do jak najlepszego stanu;
- 3) ustala się przeznaczenie i zasady zagospodarowania terenu uwzględniające opiekę nad zabytkami”.

**Art. 19:** wskazuje, że „1. studium uwarunkowań i kierunków zagospodarowania przestrzennego gminy oraz w miejscowym planie zagospodarowania przestrzennego uwzględnia się, w szczególności ochronę: zabytków nieruchomości wpisanych do rejestru i ich otoczenia, innych zabytków nieruchomości, znajdujących się w gminnej ewidencji zabytków, parków kulturowych. 1a. W decyzji o ustaleniu lokalizacji inwestycji celu publicznego, decyzji o warunkach zabudowy, decyzji o zezwoleniu na realizację inwestycji drogowej, decyzji o ustaleniu lokalizacji linii kolejowej lub decyzji o zezwoleniu na realizację inwestycji w zakresie lotniska użytku publicznego uwzględnia się w szczególności ochronę:

- 1) zabytków nieruchomości wpisanych do rejestru i ich otoczenia;
- 2) innych zabytków nieruchomości, znajdujących się w gminnej ewidencji zabytków.

1b. W uchwale określającej zasady i warunki sytuowania obiektów małej architektury, tablic i urządzeń reklamowych oraz ogrodzeń uwzględnia się w szczególności:

- 1) ochronę zabytków nieruchomości wpisanych do rejestru i ich otoczenia;
- 2) ochronę zabytków nieruchomości, innych niż wymienione w pkt. 1, znajdujących się w gminnej ewidencji zabytków;

3) wnioski i rekomendacje audytów krajobrazowych oraz plany ochrony parków krajobrazowych.

2. W przypadku gdy gmina posiada Gminny program opieki nad zabytkami, ustalenia tego programu uwzględnia się w studium i planie, o których mowa w ust. 1.

3. W studium i planie, o których mowa w ust. 1, ustala się, w zależności od potrzeb, strefy ochrony konserwatorskiej obejmujące obszary, na których obowiązują określone ustaleniami planu ograniczenia, zakazy i nakazy, mające na celu ochronę znajdujących się na tym obszarze zabytków”.

**Art. 20:** mówi o konieczności uzgadniania projektów i zmian planów zagospodarowania przestrzennego wojewódzkich i miejscowych z Wojewódzkim Konserwatorem Zabytków.

**Art. 21:** „Ewidencja zabytków jest podstawą do sporządzania programów opieki nad zabytkami przez województwa, powiaty i gminy”.

**Art. 22:** „1. Generalny Konserwator Zabytków prowadzi krajową ewidencję zabytków w formie zbioru kart ewidencyjnych zabytków znajdujących się w wojewódzkich ewidencjach zabytków.

2. Wojewódzki Konserwator Zabytków prowadzi wojewódzką ewidencję zabytków w formie kart ewidencyjnych zabytków znajdujących się na terenie województwa.

3. Włączenie karty ewidencyjnej zabytku ruchomego niewpisanego do rejestru do wojewódzkiej ewidencji zabytków może nastąpić za zgodą właściciela tego zabytku.

4. Wójt (burmistrz, prezydent miasta) prowadzi gminną ewidencję zabytków w formie zbioru kart adresowych zabytków nieruchomości z terenu gminy.

5. W gminnej ewidencji zabytków powinny być ujęte: 1) zabytki nieruchome wpisane do rejestru; 2) inne zabytki nieruchome znajdujące się w wojewódzkiej ewidencji zabytków; 3) inne zabytki

nieruchome wyznaczone przez wójta (burmistrza, prezydenta miasta) w porozumieniu z wojewódzkim konserwatorem zabytków.

6. Właściwy dyrektor urzędu morskiego prowadzi ewidencję zabytków znajdujących się na polskich obszarach morskich w formie zbioru kart ewidencyjnych”.

**Art. 89:** wskazuje, że „organami ochrony zabytków są:

1) minister właściwy do spraw kultury i ochrony dziedzictwa narodowego, w imieniu, którego zadania i kompetencje, w tym zakresie, wykonuje Generalny Konserwator Zabytków;

2) wojewoda, w imieniu którego zadania i kompetencje, w tym zakresie, wykonuje wojewódzki konserwator zabytków”.

➤ **Ustawie z dnia 8 marca 1990 r. o samorządzie gminnym** (*t. j. Dz. U. z 2022, poz. 559, ze zm.*), gdzie w art. 7 ust 1 pkt. 9 zostały określone zadania własne gminy: „zaspokajanie zbiorowych potrzeb wspólnoty należy do zadań własnych gminy. W szczególności zadania własne obejmują sprawy (...) kultury, w tym (...) ochrony zabytków i opieki nad zabytkami”. Pośrednio do ochrony zabytków odnoszą się zadania obejmujące kwestie: ładu przestrzennego, gospodarki nieruchomościami, ochrony środowiska i przyrody oraz gospodarki wodnej, gminnych dróg, ulic, mostów, placów oraz organizacji ruchu drogowego, bibliotek gminnych i innych instytucji kultury, kultury fizycznej i turystyki, zieleni gminnej i zadrzewień, cmentarzy gminnych, utrzymania gminnych obiektów i urzędzeń użyteczności publicznej oraz obiektów administracyjnych, promocji gminy.

Istotne uregulowania prawne dotyczące ochrony zabytków i opieki nad zabytkami, znajdują się w innych obowiązujących ustawach, w tym:

➤ **Ustawa z dnia 27 marca 2003 r. o planowaniu i zagospodarowaniu przestrzennym** (*t. j. Dz. U. 2022, poz. 503*). Ustawa określa zasady kształtowania polityki przestrzennej przez jednostki samorządu terytorialnego i organy administracji rządowej oraz zakres i sposoby postępowania w sprawach przeznaczania terenów na określone cele oraz ustalania zasad ich zagospodarowania i zabudowy. Ustawa, mówi także, że w planowaniu i zagospodarowaniu przestrzennym, uwzględnia się wymagania ochrony dziedzictwa kulturowego i zabytków oraz dóbr kultury współczesnej.

➤ **Ustawa z dnia 7 lipca 1994 r. - Prawo budowlane** (*t. j. Dz. U. 2022, poz. 88*). Ustawa normuje działalność obejmującą sprawy projektowania, budowy, utrzymania i rozbiórki obiektów budowlanych oraz określa zasady działania organów administracji publicznej w tych dziedzinach. Przepisy ustawy nie naruszają przepisów odrębnych, a w szczególności, między innymi o ochronie zabytków i opiece nad zabytkami - w odniesieniu do obiektów i obszarów wpisanych do rejestru zabytków oraz obiektów i obszarów objętych ochroną konserwatorską na podstawie miejscowego planu zagospodarowania przestrzennego. Ustawa dotyczy także obiektów budowlanych oraz obszarów niewpisanych do rejestru zabytków, a ujętych w gminnej ewidencji zabytków.

➤ **Ustawa z dnia 27 kwietnia 2001 r. Prawo ochrony środowiska** (*t. j. Dz. U. 2022, poz. 1079*). W odniesieniu do zieleni zabytkowej objętej ochroną prawną Ustawa reguluje zasady wydawania pozwoleń na wycinkę i pielęgnację zieleni, definiuje wymóg uzgadniania z wojewódzkim konserwatorem zabytków oraz jego kompetencje w zakresie wydawania pozwoleń na podejmowanie prac polegających na usunięciu drzew lub krzewów z nieruchomości zabytkowej lub jej części będącej wpisany do rejestru parkiem, ogrodem lub inną formą zaprojektowanej zieleni.

➤ **Ustawa z dnia 16 kwietnia 2004 r. o ochronie przyrody** (*t. j. Dz. U. 2022, poz. 916*), której przepisy określają między innymi kompetencje dotyczące wycinki i pielęgnacji drzew, na terenach objętych prawną ochroną konserwatorską.

➤ **Ustawa z dnia 21 sierpnia 1997 r. o gospodarce nieruchomościami** (*t. j. Dz. U. 2021, poz. 1899*). Ustawa reguluje zbywanie nieruchomości zabytkowych własności Skarbu Państwa bądź samorządu terytorialnego:

- art. 13 ust. 4 - Sprzedaż, zamiana, darowizna lub oddanie w użytkowanie wieczyste nieruchomości wpisanych do rejestru zabytków, stanowiących własność Skarbu Państwa lub jednostki samorządu terytorialnego, a także wnoszenie tych nieruchomości, jako wkładów niepieniężnych (aportów) do spółek, wymaga pozwolenia wojewódzkiego konserwatora zabytków,

- art. 13 ust. 5 - Sprzedaż, zamiana, darowizna lub dzierżawa nieruchomości stanowiących własność Skarbu Państwa lub jednostki samorządu terytorialnego, będących cmentarzami ujętymi w wojewódzkiej ewidencji zabytków, a także wnoszenie tych nieruchomości jako wkładów niepieniężnych (aportów) do spółek wymagają pozwolenia wojewódzkiego konserwatora zabytków).

- **Ustawa z dnia 25 października 1991 r. o organizowaniu i prowadzeniu działalności kulturalnej** (*t. j. Dz. U. 2020, poz. 194*). Ustawa precyzuje, że działalność kulturalna polega na upowszechnianiu i ochronie kultury (art. 1 ust. 1). Mecenat nad działalnością kulturalną sprawuje państwo i polega on na wspieraniu i promocji twórczości, edukacji i oświaty kulturalnej, działań i inicjatyw kulturalnych oraz opieki nad zabytkami. (art. 1 ust. 2). Mecenat nad działalnością kulturalną sprawują też jednostki samorządu terytorialnego (art. 1 ust. 4). Art. 2 ustawy wymienia formy organizacyjne działalności kulturalnej, wśród których znajdują się obok teatrów, oper, operetek, filharmonii, orkiestr, kin, muzeów, bibliotek, domów kultury, ognisk artystycznych, galerii sztuki - ośrodki badań i dokumentacji w różnych dziedzinach kultury. Jednostki samorządu terytorialnego organizują działalność kulturalną, tworząc samorządowe instytucje kultury, dla których prowadzenie takiej działalności jest podstawowym celem statutowym. Prowadzenie działalności kulturalnej jest zadaniem własnym jednostek samorządu terytorialnego o charakterze obowiązkowym (art. 9 ust. 1, 2). Instytucje kultury, a zwłaszcza muzea, jednostki organizacyjne mające na celu opiekę nad zabytkami, ośrodki badań i dokumentacji, biura wystaw artystycznych, galerie i centra sztuki, Filtoteka Narodowa, biblioteki, domy i ośrodki kultury, świetlice i kluby, ogniska artystyczne, domy pracy twórczej - prowadzą w szczególności działalność w zakresie upowszechniania kultury. Do podstawowych zadań tych instytucji należy między innymi sprawowanie opieki nad zabytkami.
- **Ustawa z dnia 24 kwietnia 2003 r. o działalności pożytku publicznego i wolontariacie** (*t. j. Dz. U. 2022, poz. 857, ze zm.*). W ramach ustawy, gminy mogą wspierać działalność kulturalną związaną z ochroną zabytków i tradycji prowadzoną przez organizacje pozarządowe (między innymi stowarzyszenia).

Zasady ochrony zabytków, znajdujących się w muzeach i bibliotekach, zostały określone w:

- **Ustawie z dnia 21 listopada 1996 r. o muzeach** (*t. j. Dz. U. 2022, poz. 385*). Określa podstawowe ramy i zasady funkcjonowania polskich muzeów. Według przepisów ustawy „Muzeum jest jednostką organizacyjną nie nastawioną na osiąganie zysku, której celem jest trwała ochrona dóbr kultury, informowanie o wartościach i treściach gromadzonych zbiorów, upowszechnianie podstawowych wartości historii, nauki i kultury polskiej oraz światowej, kształtowanie wrażliwości poznawczej i estetycznej oraz umożliwianie kontaktu ze zbiorami” (art. 1).  
Zgodnie z ustawą muzeum realizuje powyższe cele poprzez:
  - „1) gromadzenie dóbr kultury w statutowo określonym zakresie,
  - 2) katalogowanie i naukowe opracowywanie zgromadzonych muzealiów,
  - 3) przechowywanie gromadzonych dóbr kultury, w warunkach zapewniających im właściwy stan zachowania i bezpieczeństwo, oraz magazynowanie ich w sposób dostępny do celów naukowych,
  - 4) zabezpieczanie i konserwację muzealiów oraz, w miarę możliwości, zabezpieczanie stanowisk archeologicznych oraz innych nieruchomych obiektów kultury materialnej i przyrody,
  - 5) urządzanie wystaw,
  - 6) organizowanie i prowadzenie badań, ekspedycji naukowych oraz prac wykopaliskowych,
  - 7) prowadzenie działalności edukacyjnej,
  - 8) udostępnianie zbiorów do celów naukowych i edukacyjnych,

9) zapewnianie właściwych warunków zwiedzania i korzystania ze zbiorów,  
10) prowadzenie działalności wydawniczej” (art. 2).

Gmina jako podmiot tworzący (lub przejmujący) muzeum zobowiązana jest do:

- 1) zapewnienia środków potrzebnych do utrzymania i rozwoju muzeum,
- 2) zapewnienia bezpieczeństwa zgromadzonym zbiorom,
- 3) sprawowania nadzoru nad muzeum.

- **Ustawie z dnia 27 czerwca 1997 r. o bibliotekach** (*t. j. Dz. U. 2019, poz. 1479*). Mówi, iż biblioteki i ich zbiory stanowią dobro narodowe, służą zachowaniu dziedzictwa narodowego. Biblioteki organizują i zapewniają dostęp do zasobów dorobku nauki i kultury polskiej oraz światowej.

Ochronę materiałów archiwalnych regulują przepisy:

- **Ustawy z dnia 14 lipca 1983 r. o narodowym zasobie archiwalnym i archiwach** (*t. j. Dz. U. 2020, poz. 164*).

Do aktów wykonawczych dotyczących ochrony i opieki nad zabytkami należy także:

- Rozporządzenie Ministra Kultury i Dziedzictwa Narodowego z dnia 28 sierpnia 2019 r. zmieniające rozporządzenie w sprawie prowadzenia prac konserwatorskich, prac restauratorskich i badań konserwatorskich przy zabytku wpisanym do rejestru zabytków albo na Listę Skarbów Dziedzictwa oraz robót budowlanych, badań architektonicznych i innych działań przy zabytku wpisanym do rejestru zabytków, a także badań archeologicznych i poszukiwań zabytków (*Dz. U. z 2019 r. poz. 1721*);
- Rozporządzenie Ministra Kultury i Dziedzictwa Narodowego z dnia 10 września 2019 r. zmieniające rozporządzenie w sprawie prowadzenia rejestru zabytków, krajowej, wojewódzkiej i gminnej ewidencji zabytków oraz krajowego wykazu zabytków skradzionych lub wywiezionych za granicę niezgodnie z prawem (*Dz. U. z 2019 r. poz. 1886*);
- Rozporządzenie Ministra Kultury i Dziedzictwa Narodowego z dn. 28.04.2017 r. ws. Listy Skarbów Dziedzictwa (*Dz. U. z 2017 r. poz. 928*);
- Rozporządzenie Ministra Kultury i Dziedzictwa Narodowego z dn. 16.08.2017 r. ws. dotacji celowej na prace konserwatorskie lub restauratorskie przy zabytku wpisanym na Listę Skarbów Dziedzictwa oraz prace konserwatorskie, restauratorskie i roboty budowlane przy zabytku wpisanym do rejestru zabytków (*Dz. U. z 2017 r. poz. 1674*);
- Rozporządzenie Ministra Kultury i Dziedzictwa Narodowego z dn. 10.01.2014 r. ws. dotacji na badania archeologiczne (*Dz. U. z 2014 r. poz. 110*);
- Rozporządzenie Ministra Kultury z dn. 9.02.2004 r. ws. wzoru znaku informacyjnego umieszczanego na zabytkach nieruchomych wpisanych do rejestru zabytków (*Dz. U. z 2004 r., poz. 259*);
- Rozporządzenie Ministra Kultury z dn. 25.08.2004 r. ws. organizacji i sposobu ochrony zabytków na wypadek konfliktu zbrojnego i sytuacji kryzysowych (*Dz. U. z 2004 r., poz. 2153*);
- Rozporządzenie Ministra Kultury i Dziedzictwa Narodowego z dn. 18.04.2011 r. ws. wywozu zabytków za granicę (*Dz. U. z 2011, poz. 510*).

### **Przepisy i konwencje międzynarodowe**

Problematyka ochrony zabytków, jako ważne zagadnienie dziedzictwa kulturowego znalazła swoje odbicie w międzynarodowych konwencjach. Przepisy i konwencje międzynarodowe stanowią zbiór dokumentów traktowany przez środowisko konserwatorskie jako doktrynalna podstawa ochrony dziedzictwa kulturowego. Część z tych dokumentów została ratyfikowana przez Polskę. Pozostałe, pomimo braku formalnego przyjęcia do stosowania w Polsce, współtworzą obowiązujący zbiór przepisów. Są to:

- II Protokół do Konwencji Haskiej,
- Konwencja w sprawie ochrony światowego dziedzictwa kulturalnego i naturalnego, Paryż 1972 (ratyfikowana przez Polskę w 1976 r.),
- Europejska Konwencja o Ochronie Dziedzictwa Architektonicznego, Grenada 1985 (ratyfikowana w 2011 r.),

- Międzynarodowa Karta Ochrony Miast Historycznych ICOMOS (Toledo-Waszyngton 1987),
- Europejska Konwencja o Ochronie Dziedzictwa Archeologicznego, La Valetta 1992 (ratyfikowana w 1996 r.),
- Europejska Konwencja Krajobrazowa, Florencja 2000 (ratyfikowana w 2004 r.),
- Konwencja w sprawie ochrony niematerialnego dziedzictwa kulturowego, Paryż 2003 (ratyfikowana w 2011 r.),
- Konwencja w sprawie ochrony i promowania różnorodności form wyrazu kulturowego, Paryż 2005 (ratyfikowana w 2007 r.).
- Dokument The Valletta Principles for the Safeguarding and Management of Historic Cities, Towns and Urban Areas - przyjęty przez 17 Zgromadzenie Generalne ICOMOS w 2011 r.
- Nowa Karta Ateńska 2003 - Wizja miast XXI wieku, Lizbona, 20 listopada 2003 r.
- Zalecenie UNESCO w sprawie historycznego krajobrazu miejskiego, przyjęta na 35 sesji Konferencji Generalnej UNESCO w 2011 r.

## 4. UWARUNKOWANIA ZEWNĘTRZNE OCHRONY DZIEDZICTWA KULTUROWEGO

### 4.1 Strategiczne cele polityki państwa w zakresie ochrony zabytków i opieki nad zabytkami - dokumenty o znaczeniu krajowym

Gminny Program Opieki nad Zabytkami Gminy Grodków jest zgodny z założeniami polityki państwa w zakresie ochrony i opieki nad zabytkami. Dokumenty, do których odwołuje się GPOnZ połączono na trzech poziomach: ogólnokrajowym, regionalnym (wojewódzkim) oraz lokalnym (gminnym). Są to różnego rodzaju strategie, studia i programy, które dotyczą problematyki ochrony i popularyzacji dziedzictwa kulturowego.

#### 4.1.1 Krajowy Program Ochrony Zabytków i Opieki nad Zabytkami na lata 2019-2022

Najważniejszym w skali kraju dokumentem związanym z ochroną dziedzictwa kulturowego jest *Krajowy Program Opieki nad Zabytkami*. Dokument ten obejmuje lata 2019-2022. Został on przyjęty Uchwałą Nr 82 Rady Ministrów z dnia 13 sierpnia 2019 r. (M.P.2019.808).

Głównym celem *Krajowego Programu Ochrony Zabytków i Opieki nad Zabytkami na lata 2019-2022* jest stworzenie warunków dla zapewnienia efektywnej ochrony i opieki nad zabytkami poprzez optymalizację systemu ochrony dziedzictwa kulturowego, wsparcie działań w zakresie opieki nad zabytkami i budowanie świadomości społecznej wartości dziedzictwa kulturowego.

W ramach tego Programu będą realizowane następujące cele:

#### **Stworzenie warunków dla zapewnienia efektywnej ochrony i opieki nad zabytkami:**

##### Cel szczegółowy 1: Optymalizacja systemu ochrony dziedzictwa kulturowego.

Kierunki działań 1.1: Wzmocnienie systemu ochrony na poziomie lokalnym.

Zadania:

- ✓ szkolenia dla jednostek samorządu terytorialnego w zakresie zarządzania dziedzictwem kulturowym, w tym pracowników merytorycznych, z uwzględnieniem zagadnień z zakresu planowania przestrzennego i dostępności dla osób z niepełnosprawnościami.
- ✓ budowanie zasobu wiedzy o ochronie dziedzictwa kulturowego na poziomie lokalnym, regionalnym i centralnym.
- ✓ merytoryczne wsparcie procesu planowania i rewitalizacji w gminach.
- ✓ konkurs Generalnego Konserwatora Zabytków nagradzający gminy za modelowe wdrażanie programów opieki nad zabytkami.

Kierunek działań 1.2: Wzmocnienie systemu ochrony na poziomie centralnym.

Zadania:

- ✓ wspieranie rozwijania kompetencji zawodowych przez pracowników służb konserwatorskich.
- ✓ ewaluacja stosowanych standardów i metod konserwatorskich.
- ✓ wsparcie działań dokumentacyjnych zasobu zabytkowego.
- ✓ powołanie Centrum Architektury Drewnianej.

Cel szczegółowy 2: Wsparcie działań w zakresie opieki nad zabytkami.

Kierunki działań 2.1: Merytoryczne wsparcie działań w zakresie opieki nad zabytkami.

- ✓ upowszechnianie standardów i metod konserwatorskich dla wybranych zasobów zabytkowych (wybór zasobów, wypracowanie zaleceń dla opiekunów zasobu zabytkowego dotyczących metod konserwacji, adaptacji, dokumentacji i badań, upowszechnianie przez bazę wiedzy).

Kierunek działań 2.2: Podnoszenie bezpieczeństwa zasobu zabytkowego.

- ✓ podniesienie bezpieczeństwa zabytków ruchomych przez sprzyjanie intensyfikacji współpracy z opiekunami zabytków przez właściwe służby i instytucje.

Cel szczegółowy 3: Budowanie świadomości społecznej wartości kulturowego.

Kierunki działań 3.1: Upowszechnianie wiedzy na temat dziedzictwa kulturowego i jego wartości.

- ✓ kampania społeczno-edukacyjna w mediach, z uwzględnieniem aspektu profilaktyki w dziedzinie ochrony zabytków i opieki nad zabytkami i dostępności do zabytków dla osób z niepełnosprawnościami.
- ✓ Tworzenie narzędzi edukacyjnych dla szkół i instytucji kultury, z uwzględnieniem aspektu profilaktyki w dziedzinie ochrony zabytków i opieki nad zabytkami.

Kierunek działań 3.2: Tworzenie warunków dla sprawowania społecznej opieki nad zabytkami.

- ✓ program dotacyjny dla organizacji pozarządowych w zakresie popularyzowania i upowszechniania wiedzy o dziedzictwie kulturowym, budowania świadomości lokalnej, a także włączania społeczeństwa w opiekę nad zasobem dziedzictwa kulturowego.

#### **4.1.2 Strategia Rozwoju Kapitału Społecznego (współdziałanie, kultura, kreatywność) 2030**

*Strategia Rozwoju Kapitału Społecznego 2030* została przyjęta uchwałą nr 61 przez Radę Ministrów z dnia 27 października 2020 r. Jest ona aktualizacją poprzedniej Strategii uchwalonej 26 marca 2013 r.

Głównym celem Strategii jest wzrost jakości życia społecznego i kulturalnego Polaków. Realizacja tego celu odbywa się przez wdrażanie kierunków interwencji zaplanowanych do realizacji w trzech zasadniczych obszarach, których kluczowe znaczenie znajduje również odzwierciedlenie w nowym podtytule Strategii: współdziałanie, kultura, kreatywność. Są to:

- obszar 1: Współdziałanie - społeczeństwo obywatelskie,
- obszar 2: Kultura - tożsamość i postawy obywatelskie,
- obszar 3: Kreatywność - potencjał kulturowy i kreatywny.

W obszarze 2 wymieniono m.in.:

- ✓ niewystarczający poziom czytelnictwa wśród Polaków oraz niewykorzystany potencjał i ważna rola bibliotek publicznych,
- ✓ niska jakość oferty artystycznej dla najmłodszych oraz deficyty kompetencji kulturalnych
- ✓ zły stan zabytków oraz niewykorzystany potencjał szlaków kulturowych,
- ✓ niewystarczający poziom wykorzystania potencjału rozwojowego podmiotów działających w obszarze kultury oraz szkół artystycznych,
- ✓ niewystarczający poziom ochrony zbiorów wchodzących w skład narodowego zasobu bibliotecznego,
- ✓ braki w infrastrukturze archiwów państwowych oraz ich rola w procesach zarządzania dokumentacją elektroniczną w administracji publicznej,
- ✓ brak spójnej i aktualnej krajowej koncepcji rozwoju cyfrowych zasobów kultury,
- ✓ rosnący potencjał muzeów w zakresie budowania kapitału społecznego,
- ✓ braki w obszarze budowania wyrazistego, spójnego i atrakcyjnego wizerunku Polski za granicą.

W Strategii trzy główne cele szczegółowe, kierunki interwencji i narzędzia realizacji. W kontekście ochrony zabytków i opieki nad nimi wskazać można drugi z celów "Wzmacnianie roli kultury w budowaniu tożsamości i postaw obywatelskich". Wytyczne tutaj kierunki działań takie jak:

- 2.1. Tworzenie warunków oraz budowanie kompetencji dla wzmacniania uczestnictwa w kulturze.
- 2.2. Ochrona dziedzictwa kulturowego oraz gromadzenie i zachowywanie dóbr kultury:
- 2.3. Digitalizacja, cyfrowa rekonstrukcja i udostępnianie dóbr kultury.
- 2.4. Umacnianie tożsamości i postaw obywatelskich przez kulturę.
- 2.5. Wzmocnienie promocji kultury polskiej za granicą.

#### **4.1.3 Koncepcja Zagospodarowania Przestrzennego Kraju 2030**

Dokument dotyczący ładu przestrzennego Polski przyjęty został przez Radę Ministrów 13 grudnia 2011 r. Jego celem strategicznym jest efektywne wykorzystanie przestrzeni kraju i jej zróżnicowanych potencjałów rozwojowych do osiągnięcia: konkurencyjności, zwiększenia zatrudnienia i większej sprawności państwa oraz spójności społecznej, gospodarczej i przestrzennej w długiej perspektywie czasowej. Szczególny nacisk położony został na budowanie i utrzymywanie ładu przestrzennego, który decyduje o warunkach życia obywateli, funkcjonowaniu gospodarki i pozwala wykorzystywać szanse rozwojowe.

W ramach dokumentu zdefiniowane zostały m.in. uwarunkowania polityki przestrzennego zagospodarowania kraju w perspektywie najbliższych dwudziestu lat. Uwzględniono wśród nich także uwarunkowania wynikające z dziedzictwa kulturowego. Zdiagnozowano m.in. niski, niezgodny z posiadanym potencjałem rozwojowym, poziom wykorzystania funkcji symbolicznych i promocyjnych zasobów dziedzictwa kulturowego.

*Koncepcja Przestrzennego Zagospodarowania Kraju 2030* uwzględnia powiązania polityki przestrzennej z ochroną i opieką nad zabytkami oraz zalecenia odnoszące się do zachowania i wykorzystania dziedzictwa kulturowego Polski:

1. rewitalizacja historycznych i zabytkowych obiektów w celu wzmocnienia i wyeksponowania ich funkcji;
2. zabezpieczenie możliwości dalszego rozwoju społeczno-gospodarczego w oparciu o zachowanie w dobrym stanie zasobów naturalnych, kulturowych i lokalnych walorów środowiska;
3. zachowanie dziedzictwa przyrodniczego i kulturowego, w tym najcenniejszych fragmentów przestrzeni przyrodniczej, w procesie trwałego rozwoju społeczno-gospodarczego - przy aktywnym udziale różnorodnych partnerów, w szczególności społeczności lokalnych;
4. rozpoznanie i zachowanie charakterystycznych krajobrazów przyrodniczych i historycznych oraz związanych z nimi elementów symbolicznych o charakterze dóbr materialnych lub stanowiących część niematerialną dziedzictwa kultury oraz rozwój współczesnych krajobrazów kulturowych;
5. wykorzystanie unikalnych zasobów krajobrazu kulturowego i budowanie specjalizacji terytorialnej w celu rozwoju lokalnych rynków pracy;
6. ochrona i wykorzystanie dla harmonijnego rozwoju obszarów wiejskich ich potencjału przyrodniczego, krajobrazowego i kulturowego;
7. dbałość o zabytki oraz dziedzictwo kulturowe, kultywowanie tradycji lokalnych, sprzyjające rozwojowi turystyki i wspomagające proces budowania/wzmacniania tożsamości kulturowej;
8. kompleksowe lokalne programy rewitalizacji powinny zapewniać poprawę stanu budynków mieszkalnych i budynków użyteczności publicznej, ochronę dziedzictwa kulturowego, zapewnienie wysokiej jakości przestrzeni publicznych, poprawę transportu publicznego, itp.;
9. zintegrowana ochrona dziedzictwa przyrodniczego i kulturowego;
10. prowadzenie aktywnej polityki konserwatorskiej i promocyjnej w stosunku do zasobów przyrodniczych, krajobrazowych i zabytkowych obiektów kultury, obejmującej określenie przestrzeni i obiektów poddanych ochronie lub wskazanych do ochrony, prowadzenie monitoringu zachowania zasobów; powstanie list krajobrazów i obiektów o unikatowych wartościach przyrodniczych, historycznych, archeologicznych, szczególnie o cechach symbolu, a także upowszechnienie listy krajobrazów zagrożonych;
11. zabezpieczenie dziedzictwa przed skutkami klęsk żywiołowych;

12. edukacja obywatelska w zakresie budowania powszechnego przekonania, że polska przestrzeń pojmowana, jako bogactwo naturalne i dziedzictwo kulturowe podlega zasadom zrównoważonego rozwoju, a ład przestrzenny jest dobrem publicznym.

## **4.2. Relacje Gminnego Programu Opieki nad Zabytkami z dokumentami wykonanymi na poziomie województwa i powiatu**

Gminny Program Opieki nad Zabytkami Gminy Grodków zgodny jest z celami, zasadami i kierunkami wyznaczonymi w wojewódzkich i powiatowych dokumentach programowych oraz z dokumentami wyznaczającymi kierunki polityki przestrzennej miasta.

### **4.2.1 Program Opieki nad Zabytkami Województwa Opolskiego na lata 2020-2023**

Program Opieki nad Zabytkami Województwa opolskiego na lata 2020-2023 został przyjęty Uchwałą Nr XX/190/2020 Sejmiku Województwa Opolskiego z dnia 28 lipca 2020 r.

Dokument o charakterze strategicznym dla efektywnego zarządzania, zachowania i promocji dziedzictwa kulturowego w województwie opolskim. W Programie określono Misję: *Poznanie, akceptacja i odpowiedzialność za dziedzictwo kulturowe, które prowadzi do skutecznej ochrony i opieki nad zabytkami regionu oraz wyznacza kierunki rozwoju Opolszczyzny.*

Ponadto zakreślono Wizję opieki w 2023 r.: „Opolszczyzna to region przenikających się kultur, które działają na rzecz wspólnego dobra jakim jest dziedzictwo kulturowe. Mieszkańcy są świadomi wartości i znaczenia dziedzictwa kulturowego jako pamiątki przeszłości, która buduje tożsamość regionu, oraz dziedzictwa które inspiruje i aktywizuje do działania na rzecz rozwoju województwa i społeczności lokalnych. Dzięki akceptacji dziedzictwa, współpracy, dostępnym narzędziom i przyjętym rozwiązaniom systemowym, ukierunkowanym na rzecz zadbanego zasobu materialnego i przyrodniczego oraz trosce o dziedzictwo niematerialne, region wzmacnia swój potencjał społeczny, turystyczny i rozwojowy.

Program Zakłada dwa główne cele strategiczne ze szczegółowymi priorytetami:

Cel strategiczny I - Skuteczna ochrona i opieka nad regionalnym dziedzictwem kulturowym:

Priorytet I: Utrzymanie i poprawa stanu zachowania regionalnego dziedzictwa kulturowego.

Priorytet II: Badanie, dokumentowanie i monitoring zasobów regionalnego dziedzictwa kulturowego.

Priorytet III: Ochrona krajobrazu regionu uwzględniającego wartości kulturowe i przyrodnicze.

Priorytet IV: Profesjonalna i nowoczesna ochrona i zarządzanie zasobami dziedzictwa kulturowego.

Cel strategiczny II – Zasoby dziedzictwa kulturowego jako źródło tożsamości i wyznaczania kierunków rozwoju województwa opolskiego:

Priorytet I: Zachowanie wielokulturowości regionu oraz tożsamości lokalnej i regionalnej.

Priorytet II: Rozwijanie współpracy regionalnej i integracji w obszarze dziedzictwa kulturowego.

Priorytet III: Edukacja na rzecz aktywnej odpowiedzialności za dziedzictwo kulturowe.

Priorytet IV: Świadome wykorzystywanie walorów dziedzictwa kulturowego w rozwoju regionu.

### **4.2.2 Plan Zagospodarowania Przestrzennego Województwa Opolskiego**

Plan Zagospodarowania Przestrzennego Województwa Opolskiego został przyjęty Uchwałą Nr XLVIII/505/2010 Sejmiku Województwa Opolskiego z dnia 28 września 2010 r. Dnia 24 kwietnia 2019 r. została uchwalona zmiana PZPWO Uchwałą Nr VI/54/2019 Sejmiku Województwa Opolskiego.

Dokument jest podstawowym narzędziem prowadzenia polityki przestrzennej na poziomie regionu, rozumianej jako celowe oddziaływanie władz województwa na rozmieszczenie funkcji i przestrzenne różnicowanie dynamiki rozwoju. Głównym zadaniem planu jest określenie przestrzennych uwarunkowań rozwoju oraz kierunków i priorytetów kształtowania środowiska przyrodniczego, kulturowego i zurbanizowanego w ciągu najbliższych kilkunastu lat, w dostosowaniu do strategicznych kierunków rozwoju społecznego i gospodarczego województwa z równoczesnym uwzględnieniem koncepcji przestrzennego zagospodarowania kraju. Stanowi on punkt wyjścia dla opracowania innych wojewódzkich programów i dokumentów strategicznych.



Kwestia środowiska kulturowego regionu została poruszona w rozdziale poświęconym planowaniu przestrzennemu. Wśród celów zagospodarowania przestrzennego w zakresie osadnictwa wymienia się utrzymanie historycznie ukształtowanej sieci osadniczej województwa, podkreślając również jako jedną z głównych zasad zagospodarowania przestrzennego „nacisk na zapewnienie wysokiego poziomu ładu przestrzennego rozumianego jako dążenie do harmonii, uporządkowania, proporcjonalności i równoważenia środowiska przyrodniczego i kulturowego z potrzebami urbanizacji”. Również rozdział traktujący o turystyce w istotny sposób dotyka spraw związanych z dziedzictwem kulturowym. Według autorów opracowania, ochrona i racjonalne wykorzystanie walorów dziedzictwa kulturowego i przyrodniczego warunkuje rozwój turystyki. W związku z tym kierunki polityki przestrzennej w tym obszarze obejmą m.in.: ochronę walorów przyrodniczych i krajobrazowych, ochronę, modernizację, konserwację i odbudowę obiektów i układów zabytkowych oraz innych obiektów kultury, budowę systemu szlaków tematycznych, w tym o zasięgu międzyregionalnym.

Obszerny rozdział planu poświęcono bezpośrednio dziedzictwu kulturowemu Opolszczyzny, co pokazuje, jaką do tej dziedziny życia społecznego przykładają władze samorządowe województwa. Dokument, cytując ustawę o ochronie zabytków i opiece nad zabytkami definiuje pojęcia ochrony zabytków i opieki nad zabytkami i przypomina, że „ochrona dóbr kultury materialnej i niematerialnej jest celem polityki przestrzennej, a kształtowanie środowiska kulturowego powinno generować rozwój innych dziedzin życia regionu. Obiekty kultury materialnej powinny być wykorzystane i użytkowane z zapewnieniem opieki konserwatorskiej, rewaloryzacji i nadania im odpowiednich funkcji użytkowych”. Główne zasady zagospodarowania przestrzennego województwa w zakresie dziedzictwa kulturowego:

1. Zachowanie ładu przestrzennego na terenach zabudowy historycznej poprzez:
  - wymóg uczynienia historycznych układów urbanistycznych i ruralistycznych,
  - wymóg dostosowania nowej zabudowy w zakresie skali, formy, materiału i koloru do zabudowy historycznej,
  - wymóg szczególnej ochrony elementów tworzących zabytkowy charakter przestrzeni.
2. Obejmowanie prawną ochroną dziedzictwa kulturowego poprzez opracowywanie mpzp z określeniem stref ochrony konserwatorskiej – priorytet dla obszarów cennych pod względem zabytkowym.
3. Nadawanie mocy prawnej Gminnym Ewidencjom Zabytków poprzez umieszczanie ich w mpzp.
4. Kompleksową ochronę obszarów i obiektów zabytkowych.
5. Wykorzystanie obiektów i obszarów zabytkowych do pełnienia określonych funkcji, zgodnych bądź niekolidujących z ich zabytkowym charakterem.
6. Oszczędne kształtowanie krajobrazu kulturowego, a także przeciwdziałanie rozpraszaniu historycznie ukształtowanej zabudowy.
7. Ekspozowanie regionalnych cech środowiska kulturowego województwa opolskiego.
8. Inicjowanie nowych form ochrony dziedzictwa kulturowego poprzez tworzenie pomników historii i parków kulturowych w symbiozie z przyrodą i wymogami rozwoju społeczno-gospodarczego.

#### **4.2.3 Strategia Rozwoju Województwa Opolskiego - Opolskie 2030 r.**

*Strategia Rozwoju Województwa Opolskiego - Opolskie 2030 r.* przyjęta została uchwałą Nr XXXIV/355/2021 Sejmiku Województwa Opolskiego z dnia 4 października 2021 r. Jest to dokument własny samorządu wojewódzkiego i podstawowy dokument polityki regionalnej określający wizję, cele rozwoju społeczno-gospodarczego województwa, a także działania służące ich realizacji.

W Programie wyznaczono cele strategiczne w trzech obszarach: Człowiek i relacja, Środowisko i rozwój, Silna gospodarka. Wymieniono również cele operacyjne i kierunki działań. Poniżej wymieniono te, które dotyczą dziedzictwa kulturowego regionu.

##### Cel: Trwałe więzi społeczne

Kierunki działań, m.in.:

- ✓ budowa systemu wsparcia rewitalizacji
- ✓ rozwój społeczeństwa wielokulturowego

##### Cel: Ceniona marka regionu

Kierunki działań, m.in.:

- ✓ dbałość o zachowanie i rozwój dziedzictwa kulturowego
- ✓ rozwój silnych produktów turystycznych

W Strategii wyznaczono także pięć obszarów strategicznej interwencji (OSI): Subregion Aglomeracja Opolska, Subregion Brzeski, Subregion Kędzierzyńsko-Strzelecki, Subregion Północny, Subregion Południowy. W stosunku do nich wskazano szczegółowe cele polityki przestrzennej, cele te dotyczą również dziedzictwa kulturowego regionu. Wskazano w nich takie cele jak:

Poprawa ładu przestrzennego:

- ✓ Kształtowanie atrakcyjnych przestrzeni publicznych
- ✓ Zwiększanie partycypacji społecznej w działaniach planistycznych
- ✓ Ograniczanie rozpraszania zabudowy
- ✓ Wprowadzanie rozwiązań poprawiających bezpieczeństwo publiczne
- ✓ Ochrona zabytkowych układów urbanistycznych i ruralistycznych

Wzmocnienie funkcji kulturowych:

- ✓ Ochrona zabytkowych układów urbanistycznych i ruralistycznych
- ✓ Stanowienie pomników historii
- ✓ Tworzenie parków kulturowych

#### 4.2.3 Strategia Rozwoju Powiatu Brzeskiego na lata 2021-2030

*Strategia Rozwoju Powiatu Brzeskiego na lata 2021-2030* przyjęta została uchwałą Nr XXVII/252/2021 Rady Powiatu Brzeskiego z dnia 28 października 2021 r. Strategia Rozwoju Powiatu Brzeskiego na lata 2021-2030 jest podstawowym i najważniejszym dokumentem samorządu powiatowego, diagnozującym podstawowe uwarunkowania i potrzeby rozwojowe oraz potencjał powiatu, opisującym podejście zintegrowane, określającym obszary, cele i kierunki interwencji polityki rozwoju, prowadzonej w przestrzeni powiatu w perspektywie najbliższych lat, w tym przy szerokiej partycypacji interesariuszy i partnerów.

W Strategii wyodrębniono 4 obszary strategiczne, które są względem siebie równoważne i uzupełniające się (podejście zintegrowane):

- ✓ Gospodarka, edukacja i rynek pracy
- ✓ Oferta czasu wolnego i branże powiązane
- ✓ Atrakcyjność osadnicza
- ✓ Zarządzanie rozwojem

W ramach każdego obszaru sformułowany został cel strategiczny, z którego wynikają cele operacyjne. Dla ich urzeczywistnienia wyodrębniono natomiast kierunki interwencji - kluczowe zadania i projekty do realizacji. Poniżej wymieniono te, które dotyczą dziedzictwa kulturowego.

CEL STRATEGICZNY 2: Rozwój wszechstronnej oferty czasu wolnego oraz profesjonalizacja sektorów turystyki wypoczynkowej i sportu, bazujących na zasobach środowiskowych, infrastrukturalnych i kulturowych powiatu brzeskiego.

Cele operacyjne:

2.1. Rozwój oferty turystycznej na terenie powiatu oraz wzrost jej znaczenia dla gospodarki lokalnej i jakości życia mieszkańców:

2.1.1. Rozwijanie, promocja i animacja sieci rowerowej wraz z zapleczem, z uwzględnieniem największych atrakcji przyrodniczo-krajobrazowych i kulturowych na terenie powiatu, zintegrowanie z zewnętrznymi sieciami i atrakcjami.

2.1.2. Rozwijanie, promocja i animacja zintegrowanych szlaków turystycznych na terenie powiatu, w tym m.in. szlaków tematycznych (np. gastronomiczny, kulturalny, religijny, widokowy), organizowanie imprez cyklicznych (np. otwarcia sezonów), opracowanie i wdrożenie koncepcji oraz promocja hitów powiatu w ramach kolejnych sezonów turystycznych.

2.1.3. Współpraca z gminami w zakresie rekreacyjno-turystycznego zagospodarowania zbiorników i cieków wodnych.

2.1.4. Inwentaryzacja i promocja gospodarstw agroturystycznych na terenie powiatu oraz wsparcie rozwoju takiej działalności (np. wsparcie w tworzeniu i przekształcaniu w specjalistyczne gospodarstwa agroturystyczne, zagrody edukacyjne, zagrody tematyczne, miejsca wypoczynku i odzyskiwania zdrowia, program certyfikujący gospodarstwa według różnych kategorii itp.).

2.1.5. Promocja miejsc noclegowych, bazy gastronomicznej oraz usług i atrakcji turystycznych powiatu, w tym również wśród społeczności lokalnych (rozwój wewnętrznego ruchu turystycznego, poznanie powiatu przez samych mieszkańców), w tym poprzez formy elektroniczne i tradycyjne.

2.1.6. Wsparcie dla rozwoju i modernizacji infrastruktury turystycznej i okołoturystycznej na terenie powiatu.

2.1.7. Identyfikacja, rozwój już istniejących i kreowanie nowych atrakcji i produktów rekreacyjnych, sportowych, turystycznych i podobnych, wspieranie działań integrujących produkty adresowane do konkretnych grup docelowych (m.in. młodzieży, rodzin z dziećmi, seniorów, turystów krajowych i zagranicznych), we współpracy partnerów sektora publicznego, prywatnego i społecznego.

2.1.8. Organizacja i promocja wydarzeń o ponadlokalnym charakterze, przyciągających turystów i gości oraz budujących wizerunek powiatu jako miejsca atrakcyjnego spędzania czasu wolnego (zapewnione finansowanie dla kluczowych imprez oraz szansa dla nowych propozycji, listy priorytetów na dany rok).

2.1.9. Promocja oferty kulturalnej, sportowej, rekreacyjnej organizowanej na terenie powiatu oraz kreowanie szandarowych wydarzeń pod szyldem budowania marki powiatu.

2.3. Rozwój oferty oraz kultury partycypacji:

2.3.1. Opracowywanie i realizacja powiatowego programu opieki nad zabytkami, z uwzględnieniem działań na rzecz odnowy, udostępniania i włączania obiektów zabytkowych w obieg społeczny, gospodarczy i turystyczny.

2.3.2. Wsparcie i promocja niematerialnego dziedzictwa kulturowego, m.in. poprzez realizację projektów, wydarzeń i konkursów, wsparcie dla zespołów, lokalnych artystów, twórców i rzemieślników, badanie i dokumentowanie dziedzictwa kulturowego, digitalizację i udostępnianie cyfrowych zasobów lokalnego dziedzictwa kulturowego, tworzenie wydawnictw, wzmocnienie edukacji kulturalnej.

2.3.3. Współpraca z gminami w zakresie zwiększania atrakcyjności i różnorodności oferty kulturalnej, m.in. wprowadzanie nowych zajęć, warsztatów, konkursów, wydarzeń skoordynowanych w jednym kalendarzu imprez, propozycji wspólnych (sieciowanie), cyfryzacja instytucji i oferty, współpraca z zespołami, lokalnymi artystami, twórcami i rzemieślnikami, zajęcia pozalekcyjne.

2.3.4. Wsparcie dla istniejących i powstających miejsc umożliwiających mieszkańcom powiatu, szczególnie dzieciom i młodzieży rozwijające spędzanie czasu wolnego (np. świetlice socjoterapeutyczne i integracyjne, aula), promocja oferty wśród społeczności lokalnych.

## **5. UWARUNKOWANIA WEWNĘTRZNE OCHRONY DZIEDZICTWA KULTUROWEGO**

### **5.1 Relacje gminnego programu opieki nad zabytkami z dokumentami wykonanymi na poziomie gminy (analiza dokumentów programowych gminy)**

#### **5.1.1 Strategia Rozwoju Gminy Grodków na lata 2014-2023**

Strategia rozwoju gminy jest kluczowym elementem planowania rozwoju lokalnego. Głównym celem jest wskazanie wizji oraz strategicznych kierunków rozwoju gminy. Strategia jest podstawowym instrumentem długofalowego zarządzania gminą. Pozwala na zapewnienie ciągłości i trwałości w poczynaniach władz gminy, niezależnie od zmieniających się uwarunkowań politycznych. Strategia umożliwia również efektywne gospodarowanie własnymi, zwykle ograniczonymi zasobami gminy, takimi jak: zasoby ludzkie, infrastruktura czy też środki finansowe. Dobrze zorganizowany proces opracowania strategii umożliwia zaangażowanie władz lokalnych oraz mieszkańców w planowanie swojej przyszłości. Uwzględnienie zgłaszanych opinii i pomysłów pozwala na wypracowanie strategii, z którą będzie się identyfikowała w dużym stopniu społeczność lokalna. Utożsamianie się władz i mieszkańców gminy z opracowaną strategią stanowi niezbędny warunek jej skutecznej realizacji.

Misje oraz cele Strategii dotyczące dziedzictwa kulturowego:

CEL STRATEGICZNY II: Poprawa standardu życia mieszkańców

Cel operacyjny 3: Wzmacnianie więzi społecznych. Zadania:

- ✓ wspieranie działalności kulturalnej OSP oraz innych organizacji działających na terenie gminy,
- ✓ dalsza współpraca Domu Kultury z innymi jednostkami,
- ✓ propagowanie oferty kulturalnej gminy w gminach sąsiednich, powiecie i województwie,
- ✓ propagowanie szerokiej oferty sportowej dla mieszkańców gminy,
- ✓ organizacyjne i prawne wspieranie działań organizacji społecznych,
- ✓ kultywowanie tradycji i zwyczajów lokalnych,
- ✓ poprawienie komunikacji z mieszkańcami poprzez wykorzystanie obecnych możliwości technologicznych (m.in. poprzez portale społecznościowe),
- ✓ modernizacje i doposażenie instytucji kulturalnych,
- ✓ poprawa jakości infrastruktury pomocy społecznej dla osób starszych.

CEL STRATEGICZNY IV: Rozwój oświaty, kultury, sportu i wypoczynku.

Cel operacyjny 2: Rozwój sportu, turystyki i rekreacji. Zadania:

- ✓ budowa i rozwój infrastruktury sportowej i sportu na obszarach wiejskich,
- ✓ aktywowanie świetlic wiejskich jako ośrodków kultury i rozrywki oraz spędzania wolnego czasu dla mieszkańców wsi,
- ✓ restaurowanie i rewitalizowanie obiektów dziedzictwa kulturowego na terenie gminy,
- ✓ wykorzystanie walorów przyrodniczych do promocji i przyciągnięcia turystów weekendowych,
- ✓ budowa i oznakowanie ścieżek pieszych, edukacyjnych i rowerowych na terenie gminy,
- ✓ oznakowanie miejsc atrakcyjnych turystycznie,
- ✓ utworzenie internetowego systemu informacji turystycznej,
- ✓ popularyzacja terminarza imprez oraz wydarzeń kulturalnych, turystycznych i sportowych,
- ✓ popularyzacja tras turystycznych i obiektów zabytkowych gminy.

### **5.1.2 Lokalny Program Rewitalizacji Miasta Grodków**

*Lokalny Program Rewitalizacji Miasta Grodków* podjęty został Uchwałą Nr XXV/221/21 Rady Miejskiej w Grodkowie z dnia 14 kwietnia 2021 r. Celem LPR jest wykrycie obszarów zdegradowanych, a następnie poprawienie ich funkcjonalności oraz stworzenie warunków do dalszego rozwoju. Lokalny Program Rewitalizacji jest również niezbędnym instrumentem podczas ubiegania się o pomoc finansową z Unii Europejskiej. LPR ma na celu również wzmacnianie działań na rzecz poprawy jakości życia na obszarach, na których zdiagnozowano koncentrację negatywnych zjawisk społecznych współwystępujących z negatywnymi zjawiskami w co najmniej jednej z następujących sfer: gospodarczej, środowiskowej, przestrzenno- funkcjonalnej, technicznej.

W Programie zostały wyznaczone cele i kierunki działań. Odnośnie dziedzictwa kulturowego gminy, są to:

Strefa przestrzenno-funkcjonalna:

3.1. Wykorzystanie lokalnych zasobów kulturalnych, przyrodniczych i historycznych

3.1.1. Ochrona i udostępnienie dziedzictwa kulturalnego ,

3.1.2. Ochrona i udostępnienie dziedzictwa historycznego.

3.2. Kreowanie przestrzeni służących zaspokajaniu potrzeb mieszkańców,

3.2.1. Uporządkowanie przestrzeni publicznej pod kątem funkcjonalnym i estetycznym,

3.2.2. Poprawa stanu zagospodarowania i estetyki terenów zielonych,

3.2.3. Stworzenie miejsc dedykowanych różnym grupom użytkowników.

### **5.1.3 Studium Uwarunkowań i kierunków zagospodarowania przestrzennego Gminy Grodków**

Gmina Grodków posiada opracowane Studium Uwarunkowań i Kierunków Zagospodarowania Przestrzennego Gminy Grodków, przyjęte Uchwałą Nr XX/222/01 Rady Miejskiej w Grodkowie

z dnia 26 września 2001 r. Ostatnia zmiana Studium została podjęta Uchwałą Nr XLIV/348/14 z dnia 4 czerwca 2014 r.

W Studium wyznaczono obszary i zasady ochrony dziedzictwa kulturowego i zabytków oraz dóbr kultury współczesnej.

Strefa „A” ochrony konserwatorskiej, wyznaczona dla obiektów i zespołów zabytków wpisanych do rejestru zabytków:

a) Grodków - Stare Miasto: obejmuje obszar miasta lokacyjnego w granicach układu urbanistycznego wraz z terenami obwarowań miejskich (mury, bramy, dawna fosa - obecnie planty, park) oraz zabudową usytuowaną w linii ulicy podkreślającej zewnętrzną linię obwarowań,

b) wsie: Bogdanów, Gałączyce, Gnojna, Jaszów, Jeszkotle, Jędrzejów, Kobiela, Kolnica, Kopice, Lipowa, Lubcz, Młodoszowice, Osiek Grodkowski, Przylesie Dolne, Starowice Dolne, Sulisław, Wierzbnik, Więcmierzyce, Wojsław, Żelazna.

Strefa „B” ochrony konserwatorskiej:

a) miasto Grodków: obejmuje tereny koncentrycznie przylegające do historycznego układu Starego Miasta, historyczny układ zabudowy dawnych wsi Półwiosek i Tarnów Grodkowski, ciągi uliczne: ul. Sienkiewicza, części ul. Wrocławskiej, zespół ośrodka Szkolno-Wychowawczego przy ul. Krakowskiej, zespół obiektów mleczarni przy ul. Warszawskiej, park krajobrazowy z zabytkowym wiatrakiem, b) zabytkowe układy przestrzenne we wsiach: Bogdanów, Bąków, Gałączyce, Głębocko, Gnojna, Gola Grodkowska, Jaszów, Jeszkotle, Kobiela, Kolnica, Kopice, Lipowa, Lubcz, Mikołajowa, Młodoszowice, Osiek Grodkowski, Nowa Wieś Mała, Przylesie Dolne, Rogów, Starowice Dolne, Strzegów, Sulisław, Wierzbnik, Więcmierzyce, Wojsław, Wójtowice, Żarów, Żelazna.

Strefa „K” ochrony krajobrazu kulturowego:

a) miasto Grodków: teren parku krajobrazowego z zabytkowym wiatrakiem,

b) wsie: Osiek Grodkowski i Sulisław.

Strefa obserwacji archeologicznej „OW”, wyznaczona dla miejscowości o metryce średniowiecznej, potwierdzonej historycznie:

1) miasto Grodków: obejmuje tereny historycznego układu Starego Miasta oraz historyczny układ zabudowy wsi Tarnów Grodkowski,

2) wsie: Bogdanów, Bąków, Jaszów, Kolnica, Kopice, Lipowa, Lubcz, Młodoszowice, Przylesie Dolne, Starowice Dolne, Wierzbnik, Więcmierzyce, Wojsław, Żelazna.

Strefa „W” ochrony archeologicznej dla stanowisk archeologicznych o własnej formie terenowej, wyznaczona dla stanowisk archeologicznych wpisanych do rejestru zabytków.

Strefa ochrony konserwatorskiej stanowisk archeologicznych wraz z ich bezpośrednim otoczeniem.

#### **5.1.4 Miejscowe Plany Zagospodarowania Przestrzennego Gminy Grodków**

Ustawa o ochronie zabytków i opiece nad zabytkami wraz z aktami wykonawczymi określa przedmiot, formy i zasady ochrony zabytków i opieki nad nimi. Ustawa o planowaniu i zagospodarowaniu przestrzennym wraz z aktami prawnymi określa procedurę sporządzania i zakres merytoryczny miejscowych planów zagospodarowania przestrzennego. Obie te ustawy wraz z ww. aktami dają narzędzie ochrony zabytków - miejscowy plan zagospodarowania przestrzennego (MPZP). Ustawy te stanowią także podstawę uczestnictwa wojewódzkiego konserwatora zabytków w procedurze sporządzania miejscowych planów.

Ochrona dziedzictwa kulturowego i zabytków w MPZP dotyczy nie tylko konkretnych obiektów i obszarów zabytkowych, lecz także wszelkich aspektów zagospodarowania przestrzennego ustalonego w planie dla całego obszaru opracowania.

Zgodnie z treścią art. 18 i art. 19 Ustawy o ochronie zabytków i opiece nad zabytkami ochronę zabytków i opiekę nad zabytkami uwzględnia się m.in. przy sporządzaniu MPZP. W planach w szczególności:

1) uwzględnia się ustalenia krajowego programu ochrony zabytków i opieki nad zabytkami;

2) określa się rozwiązania niezbędne do zapobiegania zagrożeniom dla zabytków, zapewnienia im ochrony przy realizacji inwestycji oraz przywracania zabytków do jak najlepszego stanu;

3) ustala się przeznaczenie i zasady zagospodarowania terenu uwzględniające opiekę nad zabytkami;

4) uwzględnia się ochronę:

- zabytków nieruchomych wpisanych do rejestru i ich otoczenia,
- innych zabytków nieruchomych, znajdujących się w gminnej ewidencji zabytków,
- parków kulturowych;

5) uwzględnia się ustalenia gminnego programu opieki nad zabytkami;

6) w zależności od potrzeb, ustala się strefy ochrony konserwatorskiej obejmujące obszary, na których obowiązują określone ustaleniami planu ograniczenia, zakazy i nakazy, mające na celu ochronę znajdujących się na tym obszarze zabytków.

Zgodnie z powyższym MPZP jako akty prawa miejscowego stanowią podstawę planowania przestrzennego. Mają one wiążące i nadrzędne znaczenie dla gospodarki nieruchomościami. Ustalenia dotyczące ochrony dziedzictwa kulturowego i krajobrazu w MPZP powinny sprzyjać ochronie otoczenia zabytków przed zbyt intensywną działalnością gospodarczą oraz umożliwić uniknięcie inwestycji, które mogłyby zubożyć krajobraz kulturowy.

Na terenie Gminy Grodków występuje 28 obowiązujących miejscowych planów zagospodarowania przestrzennego. Większość z nich posiada zapisy regulujące zasady ochrony dziedzictwa kulturowego (Tabela 1).

**Tabela 1. Wykaz obowiązujących miejscowych planów zagospodarowania przestrzennego Gminy Grodków.**

| Lp. | MPZP  | Uchwała  | Zapisy regulujące zasady ochrony dziedzictwa kulturowego   |
|-----|---|--|--|
| 1.  | Zmiana miejscowego planu zagospodarowania przestrzennego miasta Grodkowa i wsi Tarnów Grodkowski  | Uchwała nr XXX/219/98 Rady Miejskiej w Grodkowie z dnia 18 lutego 1998 r.      | Symbol terenu – 51<br>Sposób użytkowania terenu: ...Adaptuje się na terenie zabytkowy kościół ewangelicki, który alternatywnie można przeznaczyć na usługi kultury. Obiekt wymaga natychmiastowego zabezpieczenia, tj.: wykonania konstrukcji dachów i pokrycia oraz konstrukcji i pokrycia hełmu wieży. Wszystkie prace adaptacyjne wymagają uzgodnienia z Wojewódzkim Konserwatorem Zabytków.<br>Adaptacją obejmuje się istniejący budynek mieszkalny 2-kondygnacyjny oraz budynek gospodarczy, który przeznacza się na usługi bytowe lub rzemiosła nieuciążliwego. Remonty i modernizacje obiektów wymagają uzgodnienia z Wojewódzkim Konserwatorem Zabytków. |
| 2.  | Zmiana miejscowego planu zagospodarowania przestrzennego gminy Grodków  | Uchwała nr XVII/176/02001 Rady Miejskiej w Grodkowie z dnia 28 lutego 2001 r.  | -  |
| 3.  | Miejscowy plan zagospodarowania przestrzennego terenu aktywizacji gospodarczej przeznaczanego na cele przemysłowo - składowo - usługowe w rejonie węzła autostradowego "Przylesie" we wsi Młodoszowice    | Uchwała nr XIX/196/2001 Rady Miejskiej w Grodkowie z dnia 27 czerwca 2001 r.   | § 21. Stanowisko archeologiczne nr 1 będące osadą kultury przeworskiej, o nr rejestru A-12/65 znajdujące się na terenie 18 B,S,P,UH,ZI podlega ochronie prawnej. Roboty ziemne prowadzić pod nadzorem archeologicznym. W przypadku odkrycia w trakcie prowadzenia robót ziemnych na obszarze planu znalezisk archeologicznych należy powiadomić o znalezisku Wojewódzki Oddział Służby Ochrony Zabytków w Opolu i przeprowadzić na koszt inwestora ratownicze badania archeologiczne przez specjalistyczne placówki.   |
| 4.  | Zmiana miejscowego planu ogólnego zagospodarowania przestrzennego gminy Grodków - wieś Kolnica-tereny usługowo-mieszaniowe i tereny obsługi komunikacji oraz wieś Jeszkotle - tereny sportowo-rekreacyjne | Uchwała nr XXX/19/2002 Rady Miejskiej w Grodkowie z dnia 30 grudnia 2002 r.    | -  |
| 5.  | Miejscowy plan zagospodarowania przestrzennego miejscowości Gnojna  | Uchwała nr XXXV/374/2006 Rady Miejskiej w Grodkowie z dnia 27 września 2006 r. | § 9. Zasady ochrony dziedzictwa kulturowego i zasobów oraz dóbr kultury współczesnej:<br>1. <u>Strefa „A” pełnej ochrony konserwatorskiej</u> - została wyznaczona dla terenu wokół kościoła i parku krajobrazowego, jako obszar o szczególnie wartościowym charakterze, o zachowanej historycznej strukturze przestrzennej:<br>a) w strefie „A” zakłada się bezwzględny priorytet wymagań i ustaleń konserwatorskich,   |

|  |  |  |   |
|--|--|--|---|
|  |  |  | <p>b) działania konserwatorskie w tej strefie zmierzają do zachowania i uczynienia historycznego układu przestrzennego oraz konserwacji jego głównych elementów,</p> <p>c) działalność inwestycyjna, budowlana, jak również przebudowy, remonty, adaptacje, dostosowanie współczesnych funkcji czy podziały nieruchomości znajdujących się w obszarze strefy wymagają zezwolenia Wojewódzkiego Konserwatora Zabytków w Opolu.</p> <p><u>2. Strefa „B” ochrony konserwatorskiej</u> obejmuje obszary, w których elementy dawnego układu zachowały się w stosunkowo dobrym stanie - teren wokół całego historycznego siedliska wsi,</p> <p>a) określa się wymóg zachowania zasadniczych elementów historycznego rozplanowania, w tym przede wszystkim układu dróg, podziału działek i sposobu zagospodarowania działek siedliskowych,</p> <p>b) wymagane jest uzyskanie uzgodnienia WKZ w Opolu zmian rodzaju nawierzchni dróg oraz korekt lub zmian w ich przebiegu,</p> <p>c) dążyć należy do restauracji i modernizacji technicznej obiektów o wartościach kulturowych z dostosowaniem współczesnej funkcji do wartości obiektów,</p> <p>d) dążyć należy do dostosowania nowej zabudowy do historycznej kompozycji przestrzennej, w zakresie skali i formy bryły zabudowy, przy założeniu harmonijnego współistnienia elementów kompozycji historycznej i współczesnej. W strefie tej należy prowadzić działalność inwestycyjną uwzględniając istniejące już związki przestrzenne i planistyczne,</p> <p>e) należy konsultować lub uzgadniać z WKZ w Opolu następujące działania inwestycyjne:<br/>budowa nowych obiektów kubaturowych,<br/>- odwoływania się gabarytami i sposobem kształtowania bryły nowej zabudowy do miejscowej tradycji architektonicznej,<br/>- dopuszcza się trzy kondygnacje z dachami o stromych połaciach, krytych dachówką ceramiczną, ewentualnie z użytkowym poddaszem w dachu, o ile szczegółowe wytyczne nie stanowią inaczej,<br/>- wysokość nowych budynków nie powinna przekraczać wysokości budynków sąsiednich,<br/>- niedopuszczalne jest stosowanie dachów o mijających się połaciach na wysokości kalenicy oraz dachów o asymetrycznym nachyleniu połaci,<br/>- przebudowy, rozbudowy i remonty, a także zmiany funkcji obiektów wpisanych do wykazu zabytków architektury i budownictwa,<br/>- zmian historycznie ukształtowanych wnętrz urbanistycznych i ruralistycznych,<br/>- prowadzenia wszelkich prac ziemnych,</p> <p>f) postuluje się wprowadzenie zakazu stosowania materiałów współczesnych jak: siding, ocieplanie styropianem, gres, stolarka PCV, imitacja typu blachodachówka, gont papowy, płytowe ogrodzenia betonowe, w tym ażurowe,</p> <p>g) wymaga się zastosowania stonowanej kolorystyki zgodnej z tradycyjnymi tendencjami; w oparciu o tynki mineralne ze szczególnym wskazaniem kolorów pastelowych,</p> <p>h) postuluje się stosowanie naturalnych, tradycyjnych materiałów budowlanych tj. łupku, dachówki ceramicznej, stolarki drewnianej.</p> <p><u>3. Strefa „OW” obserwacji archeologicznej</u> - wyznaczona na rysunku planu w rejonie kościoła:<br/>1) wszystkie działania inwestycyjne uzgadniać należy z odpowiednimi służbami konserwatorskimi, które podejmą decyzję dotyczącą wielkości i trybu badań archeologicznych.</p> <p><u>4. Stanowiska archeologiczne:</u><br/>a) wykaz stanowisk: grodzisko wczesnośredniowieczne z fosą i wałem Nr rej. A-386/74.<br/>b) wszelkie prace ziemne w obrębie oraz w bezpośredniej bliskości udokumentowanych stanowisk archeologicznych wymagają uzgodnień z Wojewódzkim Konserwatorem Zabytków w Opolu.</p> |
|--|--|--|---|



|    |   |  |   |
|----|---|--|---|
|    |   |  | <p><u>5. Obiekty wpisane do rejestru zabytków:</u></p> <p>a) obiekty znajdujące się w rejestrze objęte są wszelkimi rygorami prawnymi wynikającymi z treści odpowiednich przepisów szczególnych, w tym przede wszystkim z ustawy z dnia 23 lipca 2003 r. o ochronie zabytków i opiece nad zabytkami,</p> <p>b) pozwolenia wojewódzkiego konserwatora zabytków, w myśl art. 36 ustawy z dnia 23 lipca 2003 r. o ochronie zabytków i opiece nad zabytkami wymaga prowadzenie prac konserwatorskich, restauratorskich lub robót budowlanych przy zabytku wpisanym do rejestru; wykonywanie robót budowlanych w otoczeniu zabytku; prowadzenie badań konserwatorskich zabytku wpisanego do rejestru; prowadzenie badań architektonicznych zabytku wpisanego do rejestru; prowadzenie badań archeologicznych; przemieszczanie zabytku nieruchomego wpisanego do rejestru; trwałe przeniesienie zabytku ruchomego wpisanego do rejestru, z naruszeniem ustalonego tradycją wystroju wnętrza, w którym zabytek ten się znajduje; dokonywanie podziału zabytku nieruchomego wpisanego do rejestru; zmiana przeznaczenia zabytku wpisanego do rejestru lub sposobu korzystania z tego zabytku; umieszczanie na zabytku wpisanym do rejestru urządzeń technicznych, tablic, reklam oraz napisów, z zastrzeżeniem art. 12 ust. 1; podejmowanie innych działań, które mogłyby prowadzić do naruszenia substancji lub zmiany wyglądu zabytku wpisanego do rejestru; poszukiwanie ukrytych lub porzuconych zabytków ruchomych, w tym zabytków archeologicznych, przy użyciu wszelkiego rodzaju działań,</p> <p>c) wszelkie działania projektowe, remontowe i inwestycyjne związane z wymienionymi poniżej obiektami wymagają wytycznych konserwatorskich oraz pozwolenia Opolskiego Wojewódzkiego Konserwatora Zabytków,</p> <p>d) każda działalność inwestycyjna na obszarze czy obiekcie wpisanym do rejestru zabytków (np. obszar zespołu pałacowo – parkowego itp.) wymaga pozwolenia OWKZ,</p> <p>6. Obiekty ujęte w gminnej ewidencji zabytków - lista ma charakter otwarty powinna być sukcesywnie weryfikowana i uzupełniana,</p> <p>a) wykaz obiektów wpisanych do gminnej ewidencji zabytków - wieś Gnojna:<br/> 1. Kościół par. p.w. Matki Bożej Różańcowe; 2. Mur z nagrobkami wokół kościoła; 3. Budynek przedszkola; 4. Budynek poczty i biblioteki; 5. Remiza strażacka; 6. Domy mieszkalne o numerach: 1, 8, 10, 21, 42, 9, 7, 35, 38, 25, 41, 39, 36, 48, 73, 80, 81, 76, 49, 46, 69, 57, 50, 56, 59, 63, 72, 89, 93, 98, 99, 97, 91, 105, 102, 119, 124, 106, 107, 109, 111, 113, 118, 117, 110, 125, 127, 128a, 130, 131, 131a, 135, 140; 7. Leśniczówka - budynek nr 94; 8. Dom ludowy; 9. Budynek plebanii.</p> <p>b) zakres ochrony konserwatorskiej obejmuje:<br/> - zachowanie bryły obiektu i dachu, co do kształtu i materiału, podziałów elewacji, stolarki okiennej i drzwiowej oraz wystroju architektonicznego,<br/> - wszelkie działania projektowe, remontowe i inwestycyjne związane z tymi obiektami wymagają uzgodnienia z Wojewódzkim Konserwatorem Zabytków w Opolu.</p> |
| 6. | Miejscowy plan zagospodarowania przestrzennego miasta Grodków | Uchwała nr XXXV/375/2006 Rady Miejskiej w Grodkowie z dnia 27 września 2006 r. | <p>§ 9. Zasady ochrony dziedzictwa kulturowego i zasobów oraz dóbr kultury współczesnej: 1. Ochrona konserwatorska: 1) strefa „A” ścisłej ochrony konserwatorskiej obejmuje obszar, na którym elementy dawnego układu przestrzennego zachowały się w stanie nienaruszonym lub nieznacznie zniekształconym. Jest to obszar uznany za szczególnie ważny, jako materialne świadectwo historyczne. W strefie A zakłada się pierwszeństwo wymagań konserwatorskich nad wszelką prowadzoną współcześnie działalnością inwestycyjną, gospodarczą i usługową. Postuluje się opracowanie dla strefy szczegółowego planu jej rewaloryzacji. Strefa A obejmuje obszar miasta lokacyjnego w granicach historycznego układu urbanistycznego wraz z terenami obwarowań miejskich oraz zabudową usytuowaną w linii ulic podkreślających zewnętrzną linię obwarowań, przedstawionych na rysunku planu:</p>  |

|  |  |  |   |
|--|--|--|---|
|  |  |  | <p>a) ustala się wymóg zachowania historycznego układu przestrzennego, tj. rozplanowania ulic, dróg, placów, linii zabudowy, kompozycji wnętrz urbanistycznych i kompozycji zieleni,</p> <p>b) określa się wymóg konserwacji zachowanych głównych elementów układu przestrzennego, szczególnie posadzki, ściany (zabudowa, zieleń) oraz dążenia do usunięcia elementów uznanych za zniekształcające założenie historyczne i odtworzenia elementów zniszczonych w oparciu o szczegółowe warunki określone przez WKZ,</p> <p>c) wszelkie zmiany nawierzchni dróg oraz zmiany lub korekty ich przebiegu wymagają uzgodnienia z WKZ w Opolu,</p> <p>d) należy dostosować nową zabudowę do historycznej kompozycji przestrzennej w zakresie sytuacji, skali, bryły, podziałów architektonicznych, proporcji powierzchni muru i otworów oraz nawiązanie formami współczesnymi do lokalnej tradycji architektonicznej,</p> <p>e) należy dążyć do usunięcia lub przebudowy obiektów dysharmonizujących,</p> <p>f) należy dążyć do dostosowania współczesnych funkcji do wartości zabytkowych zespołu i jego poszczególnych obiektów i nawiązanie do ich programu historycznego oraz eliminację funkcji uciążliwych,</p> <p>g) wymaga się aby nową zabudowę poddać szczególnym rygorom odnośnie gabarytów i sposobu kształtowania bryły - dopuszczalne są co najwyżej trzy kondygnacje z dachami o stromych połaciach, krytych dachówką ceramiczną, ewentualnie z użytkowym poddaszem skrytym w dachu. Wskazane jest, aby nowa zabudowa nawiązywała wysokością do budynków sąsiadujących i wpisanie się w sylwetkę miasta,</p> <p>h) niedopuszczalne jest stosowanie dachów o mijających się połaciach na wysokości kalenicy oraz dachów o asymetrycznym nachyleniu połaci,</p> <p>i) w strefie A wszelka działalność budowlana wymaga pisemnego zezwolenia WKZ w Opolu,</p> <p>j) w strefie A ochronie podlegają wszelkie obiekty podziemne i pojedyncze znalezione oraz odkryte podczas remontów detale architektoniczne. Ustala się wymóg uzyskania zezwolenia Wojewódzkiego Konserwatora Zabytków na podjęcie wszelkich prac ziemnych dla badań archeologicznych wyprzedzających lub towarzyszących. Inwestor powinien liczyć się z koniecznością zapewnienia nadzoru archeologicznego nad pracami ziemnymi lub badań ratowniczych. Koszt nadzoru i ratowniczych badań archeologicznych pokrywa inwestor,</p> <p>k) postuluje się stosowanie naturalnych, tradycyjnych materiałów budowlanych, tj. łupku, dachówki ceramicznej, stolarki drewnianej,</p> <p>l) postuluje się wprowadzenie zakazu stosowania materiałów współczesnych jak: siding, ocieplanie styropianem, gres, stolarka PCV, imitacja typu blachodachówka, gont papowy, płytowe ogrodzenia betonowe, w tym ażurowe,</p> <p>m) wymaga się zastosowania stonowanej kolorystyki zgodnej z tradycyjnymi tendencjami; w oparciu o tynki mineralne, ze szczególnym wskazaniem kolorów pastelowych;</p> <p><u>2) strefa „B” ochrony konserwatorskiej</u>, obejmuje obszary, w których elementy dawnego układu zachowały się w stosunkowo dobrym stanie. Są to tereny koncentrycznie przyległe do historycznego układu Starego Miasta, a także historyczny układ zabudowy dawnej wsi Półwiosek, ciągi uliczne ul. Sienkiewicza, część ul. Wrocławskiej, zespół ośrodka szkolno - wychowawczego przy ul. Krakowskiej, zespół obiektów mleczarni przy ul. Otmuchowskiej oraz park krajobrazowy z zabytkowym wiatrakami:</p> <p>a) określa się wymóg zachowania zasadniczych elementów historycznego rozplanowania, w tym przede wszystkim układu dróg, podziału działek i sposobu zagospodarowania działek siedliskowych,</p> <p>b) wymagane jest uzyskanie uzgodnienia WKZ w Opolu zmian rodzaju nawierzchni dróg oraz korekt lub zmian w ich przebiegu,</p> <p>c) dążyć należy do restauracji i modernizacji technicznej obiektów o wartościach kulturowych z dostosowaniem współczesnej funkcji do wartości obiektów,</p> <p>d) dążyć należy do dostosowania nowej zabudowy do historycznej kompozycji przestrzennej w zakresie skali i formy bryły zabudowy, przy założeniu harmonijnego współistnienia elementów kompozycji historycznej i współczesnej.</p> |
|--|--|--|---|

|  |  |   |
|--|--|---|
|  |  | <p>W strefie tej należy prowadzić działalność inwestycyjną uwzględniając istniejące już związki przestrzenne i planistyczne,</p> <p>e) należy konsultować lub uzgadniać z WKZ w Opolu następujące działania inwestycyjne:</p> <ul style="list-style-type: none"> <li>- budowa nowych obiektów kubaturowych,</li> <li>- odwoływania się gabarytami i sposobem kształtowania bryły nowej zabudowy do miejscowej tradycji architektonicznej,</li> <li>- dopuszcza się trzy kondygnacje z dachami o stromych połaciach, krytych dachówką ceramiczną, ewentualnie z użytkowym poddaszem w dachu, o ile szczegółowe wytyczne nie stanowią inaczej,</li> <li>- wysokość nowych budynków nie powinna przekraczać wysokości budynków sąsiednich,</li> <li>- niedopuszczalne jest stosowanie dachów o mijających się połaciach na wysokości kalenicy oraz dachów o asymetrycznym nachyleniu połaci,</li> <li>- przebudowy, rozbudowy i remonty, a także zmiany funkcji obiektów wpisanych do wykazu zabytków architektury i budownictwa,</li> <li>- zmian historycznie ukształtowanych wnętrz urbanistycznych i ruralistycznych,</li> <li>- prowadzenia wszelkich prac ziemnych,</li> </ul> <p>f) postuluje się wprowadzenie zakazu stosowania materiałów współczesnych jak siding, ocieplanie styropianem, gres, stolarka PCV, imitacja typu blachodachówka, gont papowy, płytowe ogrodzenia betonowe, w tym ażurowe,</p> <p>g) wymaga się zastosowania stonowanej kolorystyki zgodnej z tradycyjnymi tendencjami; w oparciu o tynki mineralne ze szczególnym wskazaniem kolorów pastelowych,</p> <p>h) postuluje się stosowanie naturalnych, tradycyjnych materiałów budowlanych, tj. łupku, dachówki ceramicznej, stolarki drewnianej;</p> <p><b>3) strefa „K” ochrony krajobrazu:</b> obejmuje tereny krajobrazu integralnie związane z zespołem zabytkowym znajdujące się w jego otoczeniu, obejmuje obszar parku z zabytkowym wiatrakiem:</p> <ul style="list-style-type: none"> <li>a) dążenie do restauracji zabytkowych elementów krajobrazu urządzonego, ewentualnie z częściowym ich odtworzeniem,</li> <li>b) ochrona krajobrazu naturalnego związanego przestrzennie z historycznym założeniem,</li> <li>c) ochrona form i sposobu użytkowania terenów takich jak: układ dróg i alei, zadrzewień, alej, szpalerów, przebiegu cieków wodnych z zaleceniem utrzymania wykształconego sposobu parcelacji gruntów i formy użytkowania,</li> <li>d) dążenie do likwidacji obiektów dysharmonizujących,</li> <li>e) ewentualna lokalizacja nowej zabudowy nie może przekraczać trzech kondygnacji z dachami o stromych połaciach, krytych dachówką ceramiczną, ewentualnie z użytkowym poddaszem w dachu, o ile szczegółowe wytyczne nie stanowią inaczej,</li> <li>f) niedopuszczalne jest stosowanie dachów o mijających się połaciach na wysokości kalenicy oraz dachów o asymetrycznym nachyleniu połaci;</li> </ul> <p><b>4) strefa „E” ekspozycji zabytkowego zespołu Starego Miasta - panoramy:</b></p> <ul style="list-style-type: none"> <li>a) ochrona obejmuje otwarcia widokowe miasta wzdłuż ciągów komunikacyjnych, skąd najlepiej eksponowana jest panorama miasta ze wszystkimi dominantami architektonicznymi;</li> </ul> <p><b>5) strefa „W” ochrony archeologicznej:</b></p> <ul style="list-style-type: none"> <li>a) obejmuje teren udokumentowanych stanowisk archeologicznych, posiadający własną formę krajobrazową (grodziska, kurhany, osady, itp.),</li> <li>b) zakaz podejmowania jakichkolwiek działalności inwestycyjnej, c) w razie podejmowania jakichkolwiek inwestycji na tym obszarze, w tym także rewaloryzacyjnych należy wykonać wyprzedzające badania archeologiczne uzgodnione uprzednio z WKZ;</li> </ul> |
|--|--|---|

|    |  |  |   |
|----|--|--|---|
|    |  |  | <p>6) <u>strefa „OW” obserwacji archeologicznej:</u></p> <p>a) wszystkie działania inwestycyjne uzgadniać należy z odpowiednimi służbami konserwatorskimi, które podejmą decyzję dotyczącą wielkości i trybu badań archeologicznych;</p> <p>7) <u>obiekty wpisane do rejestru zabytków:</u></p> <p>a) obiekty znajdujące się w rejestrze objęte są wszelkimi rygorami prawnymi wynikającymi z treści odpowiednich przepisów szczególnych, w tym przede wszystkim z ustawy z dnia 23 lipca 2003 r. o ochronie zabytków i opiece nad zabytkami,</p> <p>b) pozwolenia wojewódzkiego konserwatora zabytków, w myśl art. 36 ustawy z dnia 23 lipca 2003 r. o ochronie zabytków i opiece nad zabytkami wymaga prowadzenie prac konserwatorskich, restauratorskich lub robót budowlanych przy zabytku wpisanym do rejestru; wykonywanie robót budowlanych w otoczeniu zabytku; prowadzenie badań konserwatorskich zabytku wpisanego do rejestru; prowadzenie badań architektonicznych zabytku wpisanego do rejestru; prowadzenie badań archeologicznych; przemieszczanie zabytku nieruchomego wpisanego do rejestru; trwałe przeniesienie zabytku ruchomego wpisanego do rejestru, z naruszeniem ustalonego tradycją wystroju wnętrza, w którym zabytek ten się znajduje; dokonywanie podziału zabytku nieruchomego wpisanego do rejestru; zmiana przeznaczenia zabytku wpisanego do rejestru lub sposobu korzystania z tego zabytku; umieszczanie na zabytku wpisanym do rejestru urządzeń technicznych, tablic, reklam oraz napisów, z zastrzeżeniem art. 12 ust. 1; podejmowanie innych działań, które mogłyby prowadzić do naruszenia substancji lub zmiany wyglądu zabytku wpisanego do rejestru; poszukiwanie ukrytych lub porzuconych zabytków ruchomych, w tym zabytków archeologicznych, przy użyciu wszelkiego rodzaju działań,</p> <p>c) wszelkie działania projektowe, remontowe i inwestycyjne związane z wymienionymi poniżej obiektami wymagają wytycznych konserwatorskich oraz pozwolenia Opolskiego Wojewódzkiego Konserwatora Zabytków,</p> <p>d) każda działalność inwestycyjna na obszarze czy obiekcie wpisanym do rejestru zabytków (np. obszar starego miasta, zespołu pałacowo - parkowego itp.) wymaga pozwolenia WKZ w Opolu,</p> <p>8) obiekty ujęte w gminnej ewidencji zabytków; lista obiektów ma charakter otwarty i powinna być sukcesywnie weryfikowana i uzupełniana (załączona tabelka w MPZP).</p> <p>9) stanowiska archeologiczne</p> <p>a) wykaz stanowisk (załączona tabelka w MPZP)</p> <p>b) wszelkie prace ziemne w obrębie oraz w bezpośrednim otoczeniu udokumentowanych stanowisk archeologicznych, wymagają uzgodnień z Wojewódzkim Konserwatorem Zabytków w Opolu.</p> |
| 7. | Miejscowy plan zagospodarowania przestrzennego niektórych miejscowości Gminy Grodków | Uchwała nr XXXV/376/2006 Rady Miejskiej w Grodkowie z dnia 27 września 2006 r. | <p>§ 9. Zasady ochrony dziedzictwa kulturowego i zasobów oraz dóbr kultury współczesnej: 1. Ochrona konserwatorska:</p> <p>1) <u>Strefa „A” ścisłej ochrony konserwatorskiej</u>, obejmuje tereny wokół najbardziej wartościowych historycznie takich obiektów jak: kościół wraz z otoczeniem w Bąkowie, zespół dworsko - folwarczny oraz osobno kościół wraz z otoczeniem w Jeszkotli, kościół wraz z otoczeniem oraz osobno zespół pałacowo - parkowy w Jędrzejowie, kościół wraz z otoczeniem w Kolnicy, kościół wraz z otoczeniem w Lipowej, kościół wraz z otoczeniem w Lubczy, kościół wraz z otoczeniem w Młodoszowicach, kościół wraz z otoczeniem w Starowicach Dolnych, kościół wraz z otoczeniem w Tarnowie Grodkowskim, kościół wraz z otoczeniem w Wierzbniku, kościół wraz z otoczeniem w Wojsławiu,</p> <p>2) <u>strefa „B” ochrony konserwatorskiej</u>, obejmuje obszary, w których elementy dawnego układu zachowały się w stosunkowo dobrym stanie, czyli historyczny układ zabudowy wsi Bąków, Gola Grodkowska, Jeszkotle, Jędrzejów, Kolnica, Lipowa, Lubcz, Młodoszowice, Nowa Wieś Mała, Przylesie Dolne, Strzegów, Starowice Dolne, Tarnów Grodkowski, Wierzbnik, Wojsław oraz Wójtowice, dla którego określa się następujące wytyczne:</p>   |

|  |  |  |  |
|--|--|--|--|
|  |  |  | <p>a) określa się wymóg zachowania zasadniczych elementów historycznego rozplanowania, w tym przede wszystkim układu dróg, podziału działek i sposobu zagospodarowania działek siedliskowych,</p> <p>b) wymagane jest uzyskanie uzgodnienia WKZ w Opolu zmian rodzaju nawierzchni dróg oraz korekt lub zmian w ich przebiegu,</p> <p>c) dążyć należy do restauracji i modernizacji technicznej obiektów o wartościach kulturowych z dostosowaniem współczesnej funkcji do wartości obiektów,</p> <p>d) dążyć należy do dostosowania nowej zabudowy do historycznej kompozycji przestrzennej w zakresie skali i formy bryły zabudowy, przy założeniu harmonijnego współistnienia elementów kompozycji historycznej i współczesnej. W strefie tej należy prowadzić działalność inwestycyjną uwzględniając istniejące już związki przestrzenne i planistyczne,</p> <p>e) należy konsultować lub uzgadniać z WKZ w Opolu następujące działania inwestycyjne:</p> <ul style="list-style-type: none"> <li>- budowa nowych obiektów kubaturowych,</li> <li>- odwoływania się gabarytami i sposobem kształtowania bryły nowej zabudowy do miejscowej tradycji architektonicznej,</li> <li>- dopuszcza się trzy kondygnacje z dachami o stromych połaciach, krytych dachówką ceramiczną, ewentualnie z użytkowym poddaszem w dachu, o ile szczegółowe wytyczne nie stanowią inaczej,</li> <li>- wysokość nowych budynków nie powinna przekraczać wysokości budynków sąsiednich,</li> <li>- niedopuszczalne jest stosowanie dachów o mijających się połaciach na wysokości kalenicy oraz dachów o asymetrycznym nachyleniu połaci,</li> <li>- przebudowy, rozbudowy i remonty, a także zmiany funkcji obiektów wpisanych do wykazu zabytków architektury i budownictwa,</li> <li>- zmian historycznie ukształtowanych wnętrz urbanistycznych i ruralistycznych,</li> <li>- prowadzenia wszelkich prac ziemnych,</li> </ul> <p>f) postuluje się wprowadzenie zakazu stosowania materiałów współczesnych jak siding, ocieplanie styropianem, gres, stolarka PCV, imitacja typu blachodachówka, gont papowy, płytowe ogrodzenia betonowe, w tym ażurowe,</p> <p>g) wymaga się zastosowania stonowanej kolorystyki zgodnej z tradycyjnymi tendencjami; w oparciu o tynki mineralne ze szczególnym wskazaniem kolorów pastelowych,</p> <p>h) postuluje się stosowanie naturalnych, tradycyjnych materiałów budowlanych, tj. łupku, dachówki ceramicznej, stolarki drewnianej,</p> <p><u>3) strefa „OW” obserwacji archeologicznej</u> - wyznaczono ją we wsiach Bąków, Kolnica, Lubcz, Starowice Dolne oraz Wojśław:</p> <p>a) wszystkie działania inwestycyjne uzgadniać należy z odpowiednimi służbami konserwatorskimi, które podejmą decyzję dotyczącą wielkości i trybu badań archeologicznych,</p> <p>4) obiekty wpisane do rejestru zabytków:</p> <p>a) obiekty znajdujące się w rejestrze objęte są wszelkimi rygorami prawnymi wynikającymi z treści odpowiednich przepisów szczególnych, w tym przede wszystkim z ustawy z dnia 23 lipca 2003 r. o ochronie zabytków i opiece nad zabytkami,</p> <p>b) pozwolenia Wojewódzkiego Konserwatora Zabytków w Opolu, w myśl art. 36 ustawy z dnia 23 lipca 2003 r. o ochronie zabytków i opiece nad zabytkami wymaga prowadzenie prac konserwatorskich, restauratorskich lub robót budowlanych przy zabytku wpisanym do rejestru; wykonywanie robót budowlanych w otoczeniu zabytku; prowadzenie badań konserwatorskich zabytku wpisanego do rejestru; prowadzenie badań architektonicznych zabytku wpisanego do rejestru; prowadzenie badań archeologicznych; przemieszczanie zabytku nieruchomego wpisanego do rejestru; trwałe przeniesienie zabytku ruchomego wpisanego do rejestru, z naruszeniem ustalonego tradycją wystroju</p> |
|--|--|--|--|

|    |  |   |   |
|----|--|---|---|
|    |  |   | <p>wnętrza, w którym zabytek ten się znajduje; dokonywanie podziału zabytku nieruchomego wpisanego do rejestru; zmiana przeznaczenia zabytku wpisanego do rejestru lub sposobu korzystania z tego zabytku; umieszczanie na zabytku wpisanym do rejestru urządzeń technicznych, tablic, reklam oraz napisów, z zastrzeżeniem art. 12 ust. 1; podejmowanie innych działań, które mogłyby prowadzić do naruszenia substancji lub zmiany wyglądu zabytku wpisanego do rejestru; poszukiwanie ukrytych lub porzuconych zabytków ruchomych, w tym zabytków archeologicznych, przy użyciu wszelkiego rodzaju działań,</p> <p>c) wszelkie działania projektowe, remontowe i inwestycyjne związane z wymienionymi poniżej obiektami wymagają wytycznych konserwatorskich oraz pozwolenia Opolskiego Wojewódzkiego Konserwatora Zabytków,</p> <p>d) każda działalność inwestycyjna na obszarze czy obiekcie wpisanym do rejestru zabytków (np. obszar zespołu pałacowo - parkowego itp.) wymaga pozwolenia OWKZ,</p> <p>e) tabela (załączona tabelka w MPZP),</p> <p><u>5) stanowiska archeologiczne</u></p> <p>a) wykaz stanowisk (załączona tabelka w MPZP),</p> <p>b) wszelkie prace ziemne w obrębie oraz w bezpośrednim otoczeniu udokumentowanych stanowisk archeologicznych wymagają uzgodnień i nadzoru Opolskiego Wojewódzkiego Konserwatora Zabytków,</p> <p><u>6) obiekty ujęte w gminnej ewidencji zabytków</u> - lista obiektów ma charakter otwarty i powinna być sukcesywnie weryfikowana i uzupełniana:</p> <p>a) wykaz obiektów wpisanych do gminnej ewidencji zabytków (załączona tabelka w MPZP),</p> <p>b) zakres ochrony konserwatorskiej obejmuje:</p> <p>- zachowanie bryły obiektu i dachu, co do kształtu i materiału, podziałów elewacji, stolarki okiennej i drzwiowej oraz wystroju architektonicznego,</p> <p>c) wszelkie działania projektowe, remontowe i inwestycyjne związane z tymi obiektami wymagają uzgodnienia Wojewódzkiego Konserwatora Zabytków w Opolu.</p> |
| 8. | Miejscowy plan zagospodarowania przestrzennego terenu obsługi komunikacji i ruchu turystycznego w rejonie węzła autostradowego „Przylesie” we wsi Młodoszowice | Uchwała nr XXI/219/2008 Rady Miejskiej w Grodkowie z dnia 27 września 2008 r. | <p>§ 8. Ustala się następujące zasady ochrony dziedzictwa kulturowego i zabytków:</p> <p>1. Odkrycie przedmiotów przypuszczalnie zabytkowych w trakcie prowadzenia robót budowlanych i ziemnych wymaga:</p> <p>1) wstrzymania robót mogących uszkodzić lub zniszczyć odkryty przedmiot;</p> <p>2) zabezpieczenia tego przedmiotu i miejsca jego odkrycia;</p> <p>3) niezwłocznego powiadomienia Opolskiego Wojewódzkiego Konserwatora Zabytków lub Burmistrza Grodkowa.</p>   |
| 9. | Miejscowy plan zagospodarowania przestrzennego niektórych miejscowości Gminy Grodków - wieś Zielonkowice   | Uchwała nr XXI/222/2008 Rady Miejskiej w Grodkowie z dnia 27 września 2008 r. | <p>§ 6. Zasady ochrony krajobrazu, dziedzictwa kulturowego, zabytków oraz dóbr kultury współczesnej</p> <p>1. Na całym obszarze objętym planem w przypadku odkrycia przedmiotu, co do którego istnieje przypuszczenie, że jest on zabytkiem, należy wstrzymać wszelkie roboty mogące uszkodzić lub zniszczyć odkryty przedmiot, zabezpieczyć go i miejsce odkrycia oraz niezwłocznie zawiadomić o tym Opolskiego Wojewódzkiego Konserwatora Zabytków.</p> <p>2. Obiekty ujęte w ewidencji zabytków Opolskiego Wojewódzkiego Konserwatora Zabytków:</p> <p>1) czworak w zespole folwarcznym, obecnie dom nr 8, ok. 1800 r.,</p> <p>2) czworak w zespole folwarcznym, obecnie dom nr 7, ok. 1800 r.,</p> <p>3) dom nr 6, 1 ćw. XIX w.,</p> <p>4) dom nr 1, l. 20 XX w.,</p>   |

|     |  |   |   |
|-----|--|---|---|
|     |  |   | <p>5) stodoła w zespole folwarcznym, pocz. XX w.,<br/> 6) młyn, ok. 1920 r.,<br/> 7) trafostacja, 1930 r.</p> <p>3. Wszelkie zamierzenia i działania inwestycyjne w obiektach zabytkowych, dotyczące bryły i dachu - jego kształtu i materiału, podziałów elewacji, stolarki okiennej i drzwiowej, wystroju architektonicznego i formy architektonicznej, wymagają uzgodnienia z Opolskim Wojewódzkim Konserwatorem Zabytków.</p> <p>4. Dokonywanie podziału zabytków nieruchomości, zmiana sposobu ich użytkowania, umieszczanie urządzeń technicznych i reklam wymagają uzgodnienia z Opolskim Wojewódzkim Konserwatorem Zabytków.</p>  |
| 10. | Miejscowy plan zagospodarowania przestrzennego niektórych miejscowości Gminy Grodków - wieś Jaszów | Uchwała nr XXI/221/2008 Rady Miejskiej w Grodkowie z dnia 27 września 2008 r. | <p>§ 6. Zasady ochrony krajobrazu, dziedzictwa kulturowego, zabytków oraz dóbr kultury współczesnej</p> <p>1. Na całym obszarze objętym planem w przypadku odkrycia przedmiotu, co do którego istnieje przypuszczenie, że jest on zabytkiem, należy wstrzymać wszelkie roboty mogące uszkodzić lub zniszczyć odkryty przedmiot, zabezpieczyć go i miejsce odkrycia oraz niezwłocznie zawiadomić o tym Opolskiego Wojewódzkiego Konserwatora Zabytków.</p> <p>2. Ochronie konserwatorskiej na podstawie przepisów odrębnych podlegają obiekty i obszary zabytkowe oraz stanowiska archeologiczne wpisane do rejestru zabytków.</p> <p>3. Obiekt wpisany do rejestru zabytków:<br/> 1) dom nr 40, XIX w., nr rej.: 1574/66 z 20 sierpnia 1966 r.</p> <p>4. Wszelkie zamierzenia i działania inwestycyjne w obiektach zabytkowych, dotyczące bryły i dachu - jego kształtu i materiału, podziałów elewacji, stolarki okiennej i drzwiowej, wystroju architektonicznego i formy architektonicznej, wymagają uzgodnienia z Opolskim Wojewódzkim Konserwatorem Zabytków.</p> <p>5. Dokonywanie podziału zabytków nieruchomości, zmiana sposobu ich użytkowania, umieszczanie urządzeń technicznych i reklam wymagają uzgodnienia z Opolskim Wojewódzkim Konserwatorem Zabytków.</p> <p>6. Nowa zabudowa lokalizowana w sąsiedztwie ww. obiektu powinna swym charakterem, formą i gabarytami nawiązywać do zabudowy historycznej.</p> <p>7. Obiekty ujęte w ewidencji zabytków Opolskiego Wojewódzkiego Konserwatora Zabytków (wykaz załączony w MPZP).</p> <p>8. Wszelkie zamierzenia i działania inwestycyjne w obiektach zabytkowych, dotyczące bryły i dachu - jego kształtu i materiału, podziałów elewacji, stolarki okiennej i drzwiowej, wystroju architektonicznego i formy architektonicznej, wymagają uzgodnienia z Opolskim Wojewódzkim Konserwatorem Zabytków.</p> <p>9. Dokonywanie podziału zabytków nieruchomości, zmiana sposobu ich użytkowania, umieszczanie urządzeń technicznych i reklam wymagają uzgodnienia z Opolskim Wojewódzkim Konserwatorem Zabytków.</p> <p>10. Stanowiska archeologiczne zlokalizowane na obszarze objętym planem (wykaz załączony w MPZP).</p> <p>11. Na obszarze stanowisk archeologicznych obowiązują następujące wymogi konserwatorskie:<br/> 1) ustala się konieczność opiniowania wszelkich zamierzeń inwestycyjnych (także zakładania infrastruktury technicznej oraz innych wykopów ziemnych) z Opolskim Wojewódzkim Konserwatorem Zabytków,<br/> 2) wszelkie prace ziemne w obrębie oraz w bezpośredniej bliskości stanowisk archeologicznych powinny być poprzedzone badaniami archeologicznymi oraz prowadzone pod nadzorem archeologiczno - konserwatorskim,<br/> 3) dopuszcza się uprawy rolnicze, ogrodowe itp., przy czym należy unikać głębokiej orki, stanowiącej zagrożenie dla znajdujących się w ziemi zabytków archeologicznych.</p> |
| 11. | Miejscowy plan zagospodarowania  | Uchwała nr XLIV/452/10 Rady Miejskiej w Grodkowie                             | § 6. Zasady ochrony dziedzictwa kulturowego, zabytków oraz dóbr kultury współczesnej  |

|  |  |                                   |   |
|--|--|-----------------------------------|---|
|  | <p>przestrzennego niektórych miejscowości Gminy Grodków - Wojnowiczki, Rogów, Żarów, Bogdanów i Mikołajowa</p> | <p>z dnia 3 listopada 2010 r.</p> | <ol style="list-style-type: none"> <li>1. Na całym obszarze objętym planem w przypadku odkrycia przedmiotu, co do którego istnieje przypuszczenie, że jest on zabytkiem, należy wstrzymać wszelkie roboty mogące uszkodzić lub zniszczyć odkryty przedmiot, zabezpieczyć miejsce odkrycia oraz niezwłocznie zawiadomić o tym Opolskiego Wojewódzkiego Konserwatora Zabytków.</li> <li>2. Ochronie konserwatorskiej, na podstawie przepisów odrębnych, podlega obiekt wpisany do rejestru zabytków we wsi Bogdanów - kościół fil. p.w. św. Stanisława Biskupa, pocz. XIX w., nr rej.: 1573/66 z 17.08.1966 r.</li> <li>3. Wszelka działalność inwestycyjna w obiekcie wpisanym do rejestru zabytków, w tym podjęcie wszelkich prac ziemnych, które uwarunkowane są przeprowadzeniem badań archeologicznych wyprzedzających lub towarzyszących wymaga pozwolenia Opolskiego Wojewódzkiego Konserwatora Zabytków.</li> <li>4. Na obszarze objętym planem w obrębie wsi Bogdanów ochronie konserwatorskiej podlegają obiekty nieruchome ujęte w wojewódzkiej lub w gminnej ewidencji zabytków (wykaz załączony w MPZP).</li> <li>5. Na obszarze objętym planem w obrębie wsi Mikołajowa ochronie konserwatorskiej podlegają obiekty nieruchome ujęte w wojewódzkiej lub w gminnej ewidencji zabytków (wykaz załączony w MPZP).</li> <li>6. Na obszarze objętym planem w obrębie wsi Rogów ochronie konserwatorskiej podlegają obiekty nieruchome ujęte w wojewódzkiej lub w gminnej ewidencji zabytków (wykaz załączony w MPZP).</li> <li>7. Na obszarze objętym planem w obrębie wsi Wojnowiczki ochronie konserwatorskiej podlegają obiekty nieruchome ujęte w wojewódzkiej lub w gminnej ewidencji zabytków (wykaz załączony w MPZP).</li> <li>8. Na obszarze objętym planem w obrębie wsi Żarów ochronie konserwatorskiej podlegają obiekty nieruchome ujęte w wojewódzkiej lub w gminnej ewidencji zabytków (wykaz załączony w MPZP).</li> <li>9. Dla obiektów objętych ochroną konserwatorską obowiązują następujące ustalenia: <ol style="list-style-type: none"> <li>1) należy zachować bryłę budynku, kształt i geometrię dachu oraz zastosowane tradycyjne materiały budowlane,</li> <li>2) należy utrzymać, a w zniszczonych fragmentach odtworzyć historyczny detal architektoniczny,</li> <li>3) należy zachować kształt, rozmiary i rozmieszczenie otworów zgodnie z historycznym wizerunkiem budynku,</li> <li>4) należy utrzymać lub odtworzyć oryginalną stolarkę drzwi i okien,</li> <li>5) w przypadku konieczności przebicia nowych otworów, należy je zharmonizować z zabytkową elewacją budynku,</li> <li>6) należy stosować kolorystykę nawiązującą do stosowanej w przeszłości,</li> <li>7) elementy napowierzchniowe instalacji technicznych należy projektować i montować z zachowaniem wartości zabytkowych obiektów.</li> </ol> </li> <li>10. Wszelkie prace budowlane w obiektach podlegających ochronie konserwatorskiej, a także umieszczanie urządzeń technicznych i reklam wymagają uzgodnienia z Opolskim Wojewódzkim Konserwatorem Zabytków.</li> <li>11. Ustala się strefę "A" ścisłej ochrony konserwatorskiej we wsi Bogdanów dla kościoła wraz z otoczeniem obejmującą obszar szczególnie wartościowy, o bardzo dobrze zachowanej strukturze przestrzennej wokół historycznego obiektu.</li> <li>13. Wszelkie zamierzenia i działania inwestycyjne, prace rewitalizacyjne, badania archeologiczno - architektoniczne i stratygraficzne na obszarze strefy „A” należy konsultować i uzgadniać z Opolskim Wojewódzkim Konserwatorem Zabytków.</li> <li>14. Ustala się strefę "B" ochrony konserwatorskiej obejmującą obszary we wsi: Bogdanów, Mikołajowa, Rogów, oraz Żarów, w których elementy dawnego układu wsi zachowały się w stosunkowo dobrym stanie.</li> <li>16. Ustala się wymóg konsultowania i uzyskania uzgodnienia Opolskiego Wojewódzkiego Konserwatora Zabytków wszelkich zamierzeń inwestycyjnych (zmian i podziałów nieruchomości oraz przebudowy, nadbudowy, rozbudowy i remontów wszystkich obiektów) oraz zmian historycznie ukształtowanych wewnątrz ruralistycznych będących w strefie, jak również zmian rodzaju nawierzchni dróg oraz korekt w ich przebiegu.</li> </ol> |
|--|--|-----------------------------------|---|



|     |   |  |   |
|-----|---|--|---|
|     |   |  | <p>17. Na obszarze objętym planem ochronie konserwatorskiej podlegają stanowiska archeologiczne ujęte w wojewódzkiej lub w gminnej ewidencji zabytków (wykaz załączony w MPZP).</p> <p>19. Ustala się strefę "OW" ochrony konserwatorskiej obserwacji archeologicznej we wsi Bogdanów obejmującą obszar o średniowiecznej metryce, gdzie stwierdzono lub zachodzi domniemanie występowania ważnych relikwów archeologicznych.</p> <p>21. Wykaz oznaczonych w planie obiektów i obszarów zabytkowych ujętych w rejestrze zabytków i gminnej lub wojewódzkiej ewidencji zabytków podlega sukcesywnej weryfikacji i uzupełnieniom. Wpisywanie i skreślanie z ewidencji zabytków nieruchomości poszczególnych obiektów nie spowoduje zmian w ustaleniach planu.</p> <p>22. Na obszarze objętym planem ochronie podlega cmentarz nieczynny:</p> <p>1) Bogdanów przy kaplicy ze starodrzewem - decyzja o zamknięciu GRN Jędrzejów 5/5/57 z 1957 r.</p>  |
| 12. | Miejscowy plan zagospodarowania przestrzennego niektórych miejscowości Gminy Grodków - Sulisław | Uchwała nr XLIV/453/10 Rady Miejskiej w Grodkowie z dnia 3 listopada 2010 r. | <p>§ 6. Zasady ochrony dziedzictwa kulturowego, zabytków oraz dóbr kultury współczesnej</p> <p>1. Na całym obszarze objętym planem w przypadku odkrycia przedmiotu, co do którego istnieje przypuszczenie, że jest on zabytkiem, należy wstrzymać wszelkie roboty mogące uszkodzić lub zniszczyć odkryty przedmiot, zabezpieczyć miejsce odkrycia oraz niezwłocznie zawiadomić o tym Opolskiego Wojewódzkiego Konserwatora Zabytków.</p> <p>2. Ochronie konserwatorskiej na podstawie przepisów odrębnych podlegają obiekty i obszary wpisane do rejestru zabytków:</p> <p>1) zespół pałacowy, k. XIXw., pałac, nr rej.: A-2027/77 z 02.05.1977 r.,</p> <p>2) park przypałacowy (pow. 3,90 ha), III ćw. XIX w., nr rej.: A-76/83 z 01.08.1983 r.</p> <p>3. Wszelkie zamierzenia i działania inwestycyjne w obiektach zabytkowych oraz ich otoczeniu, dotyczące bryły budynku i dachu - jego kształtu i materiałów, podziałów elewacji, stolarki okiennej i drzwiowej, wystroju architektonicznego, umieszczania urządzeń technicznych i reklam, zmiany sposobu użytkowania, jak również podejmowanie innych działań, które mogłyby prowadzić do naruszenia substancji lub zmiany wyglądu zabytku wpisanego do rejestru, wymagają uzgodnienia z Opolskim Wojewódzkim Konserwatorem Zabytków.</p> <p>4. Nowa zabudowa lokalizowana w sąsiedztwie ww. obiektu powinna swym charakterem, formą i gabarytami nawiązywać do zabudowy historycznej.</p> <p>5. Wszelka działalność inwestycyjna na obszarze wpisanym do rejestru zabytków, w tym podjęcie wszelkich prac ziemnych, które uwarunkowane są przeprowadzeniem badań archeologicznych wyprzedzających lub towarzyszących wymaga pozwolenia Opolskiego Wojewódzkiego Konserwatora Zabytków.</p> <p>6. Na obszarze objętym planem ochronie konserwatorskiej podlegają obiekty ujęte w wojewódzkiej lub gminnej ewidencji zabytków (wykaz załączony w MPZP).</p> <p>7. Dla obiektów objętych ochroną konserwatorską obowiązują następujące ustalenia:</p> <p>1) należy zachować bryłę budynku, kształt i geometrię dachu oraz zastosowane tradycyjne materiały budowlane,</p> <p>2) należy utrzymać, a w zniszczonych fragmentach odtworzyć historyczny detal architektoniczny,</p> <p>3) należy zachować kształt, rozmiary i rozmieszczenie otworów zgodnie z historycznym wizerunkiem budynku,</p> <p>4) należy utrzymać lub odtworzyć oryginalną stolarkę drzwi i okien,</p> <p>5) w przypadku konieczności przebicia nowych otworów, należy je zharmonizować z zabytkową elewacją budynku,</p> <p>6) należy stosować kolorystykę nawiązującą do stosowanej w przeszłości,</p> <p>7) elementy na powierzchniowe instalacji technicznych należy projektować i montować z zachowaniem wartości zabytkowych obiektów.</p> <p>8. Wszelkie prace budowlane w obiektach podlegających ochronie konserwatorskiej, a także umieszczanie urządzeń technicznych i reklam wymagają uzgodnienia z Opolskim Wojewódzkim Konserwatorem Zabytków.</p> |

|     |  |  |   |
|-----|--|--|---|
|     |  |  | <p>9. Ustala się strefę "A" ścisłej ochrony konserwatorskiej dla zespołu pałacowego z parkiem obejmującą obszar szczególnie wartościowy, o bardzo dobrze zachowanej strukturze przestrzennej wokół historycznych obiektów.</p> <p>11. Wszelkie zamierzenia i działania inwestycyjne, prace rewolucyjne, badania archeologiczno - architektoniczne i stratygraficzne na obszarze strefy „A” należy konsultować i uzgadniać z Opolskim Wojewódzkim Konserwatorem Zabytków.</p> <p>12. Ustala się strefę "B" ochrony konserwatorskiej obejmującą obszar, w którym elementy dawnego układu zachowały się w stosunkowo dobrym stanie.</p> <p>14. Ustala się wymóg konsultowania i uzyskania uzgodnienia Opolskiego Wojewódzkiego Konserwatora Zabytków wszelkich zamierzeń inwestycyjnych (zmian i podziałów nieruchomości oraz przebudowy, nadbudowy, rozbudowy i remontów wszystkich obiektów) oraz zmian historycznie ukształtowanych wewnątrz ruralistycznych będących w strefie, jak również zmian rodzaju nawierzchni dróg oraz korekt w ich przebiegu.</p> <p>15. Ustala się strefę "K" ochrony krajobrazu kulturowego obejmującą tereny harmonijnego współistnienia krajobrazu przyrodniczego z historyczną zabudową, a w szczególności zabytkowego założenia pałacowo - parkowego.</p> <p>17. Wszelkie działania inwestycyjne polegające na wznoszeniu nowych obiektów kubaturowych oraz nadbudowie i zmianie wyglądu istniejących obiektów na obszarze strefy „K” należy uzgadniać z Opolskim Wojewódzkim Konserwatorem Zabytków.</p>  |
| 13. | Miejscowy plan zagospodarowania przestrzennego niektórych miejscowości Gminy Grodków – Gierów i Wierzbna | Uchwała nr XLIV/454/10 Rady Miejskiej w Grodkowie z dnia 3 listopada 2010 r. | <p>§ 6. Zasady ochrony dziedzictwa kulturowego, zabytków oraz dóbr kultury współczesnej</p> <p>1. Na całym obszarze objętym planem w przypadku odkrycia przedmiotu, co do którego istnieje przypuszczenie, że jest on zabytkiem, należy wstrzymać wszelkie roboty mogące uszkodzić lub zniszczyć odkryty przedmiot, zabezpieczyć miejsce odkrycia oraz niezwłocznie zawiadomić o tym Opolskiego Wojewódzkiego Konserwatora Zabytków.</p> <p>2. Ochronie konserwatorskiej, na podstawie przepisów odrębnych, podlega obszar wpisany do rejestru zabytków - park dworski w Gierowie (pow. 2,00 ha), nr rej.: 74/83 z 01.08.1983 r.</p> <p>3. Wszelka działalność inwestycyjna na obszarze wpisanym do rejestru zabytków, w tym podjęcie wszelkich prac ziemnych, które uwarunkowane są przeprowadzeniem badań archeologicznych wyprzedzających lub towarzyszących wymaga pozwolenia Opolskiego Wojewódzkiego Konserwatora Zabytków.</p> <p>4. Na obszarze objętym planem w obrębie wsi Gierów ochronie konserwatorskiej podlegają obiekty nieruchome ujęte w wojewódzkiej lub w gminnej ewidencji zabytków (wykaz załączony w MPZP).</p> <p>5. Na obszarze objętym planem w obrębie wsi Wierzbna ochronie konserwatorskiej podlegają obiekty nieruchome ujęte w wojewódzkiej lub w gminnej ewidencji zabytków (wykaz załączony w MPZP).</p> <p>8. Ustala się strefę "A" ścisłej ochrony konserwatorskiej dla parku dworskiego obejmującą obszar szczególnie wartościowy, o bardzo dobrze zachowanej strukturze przestrzennej.</p> <p>11. Ustala się strefę "B" ochrony konserwatorskiej obejmującą obszar, w którym elementy dawnego układu wsi zachowały się w stosunkowo dobrym stanie.</p> |
| 14. | Miejscowy plan zagospodarowania przestrzennego terenu w rejonie ul. Klubowej w Grodkowie                 | Uchwała nr XXI/165/12 Rady Miejskiej w Grodkowie z dnia 26 września 2012 r.  | <p>§ 8. Na części obszaru objętego granicami opracowania mpzp obowiązuje strefa „B” ochrony konserwatorskiej, w związku z czym wszelkie inwestycje wymagające prac budowlanych należy uzgadniać z Opolskim Wojewódzkim Konserwatorem Zabytków, w tym również w zakresie obowiązku prowadzenia stałego nadzoru archeologicznego oraz w razie konieczności przeprowadzenia ratowniczych badań archeologicznych.</p> <p>§ 9. Ustala się ochronę konserwatorską obiektów oznaczonych na rysunku planu figurujących w gminnej ewidencji zabytków oznaczone symbolem ZG. Dla obiektów, o których jest mowa w § 9, obowiązują następujące wymogi konserwatorskie:</p>  |

|     |  |  |  |
|-----|--|--|--|
|     |  |  | <p>1) zachować lub odtworzyć bryłę budynku, kształt i geometrię dachu, stosując tradycyjne materiały budowlane oraz kolorystykę elewacji, barwę i rodzaj pokrycia;</p> <p>2) utrzymać, a w zniszczonych fragmentach odtworzyć, historyczny detal architektoniczny;</p> <p>3) wszelkie roboty budowlane, a także zmiany funkcji, jak i zmianę rozmieszczenia otworów okiennych i drzwiowych, kształt i wielkość - należy uzgodnić z Opolskim Wojewódzkim Konserwatorem Zabytków;</p> <p>4) przed podjęciem prac projektowych należy uzyskać wytyczne konserwatorskie odnośnie planowanych prac;</p> <p>5) następujące obiekty ujęto w gminnej ewidencji zabytków (wykaz załączony w MPZP).</p>  |
| 15. | Miejscowy plan zagospodarowania przestrzennego terenu eksploatacji kruszywa w rejonie wsi Żelazna i wsi Gola Grodkowska w Gminie Grodków | Uchwała nr XXI/166/12 Rady Miejskiej w Grodkowie z dnia 26 września 2012 r.  | <p>§ 9.1. Ochronie podlegają następujące stanowiska archeologiczne oznaczone na rysunku planu: 1) "St. nr 4" (śląd osadnictwa, neolit), zlokalizowane na obszarze wsi Głębocko (nr ew. dz. 59/1); na terenie oznaczonym na rysunku planu symbolem 1 PG;</p> <p>2) "St. nr 4" (śląd osadnictwa, kultura łużycka), zlokalizowane na obszarze wsi Gola Grodkowska (brak nr ew. dz. w Karcie Ewidencji Stanowisk Archeologicznych); na terenie oznaczonym na rysunku planu symbolem R.</p> <p>2. Prace ziemne w zabytku archeologicznym i jego otoczeniu należy prowadzić pod nadzorem archeologicznym, po uzyskaniu pozwolenia konserwatorskiego Opolskiego Wojewódzkiego Konserwatora Zabytków w Opolu na prace w zabytku.</p>   |
| 16. | Miejscowy plan zagospodarowania przestrzennego terenu eksploatacji kruszywa w rejonie wsi Kopice i wsi Więcmierzycy w Gminie Grodków     | Uchwała nr XXI/167/12 Rady Miejskiej w Grodkowie z dnia 26 września 2012 r.  | <p>§ 9.1. Ochronie podlegają następujące stanowiska archeologiczne oznaczone na rysunku planu:</p> <p>1) "St. nr 4" (śląd osadnictwa, pradzieje) zlokalizowane na obszarze wsi Kopice (brak nr ew. dz. w Karcie Ewidencji Stanowisk Archeologicznych); na terenie oznaczonym na rysunku planu symbolem R;</p> <p>2) "St. nr 5" (śląd osadnictwa, wpływy rzymskie) zlokalizowane na obszarze wsi Kopice (brak nr ew. dz. w Karcie Ewidencji Stanowisk Archeologicznych); na terenie oznaczonym na rysunku planu symbolem 1 PG;</p> <p>3) "St. nr 6" (śląd osadnictwa, epoka kamienna, średniowiecze) zlokalizowane na obszarze wsi Kopice (brak nr ew. dz. w Karcie Ewidencji Stanowisk Archeologicznych); na terenie oznaczonym na rysunku planu symbolem R/1PG.</p> <p>2. Prace ziemne w zabytku archeologicznym i jego otoczeniu należy prowadzić pod nadzorem archeologicznym, po uzyskaniu pozwolenia konserwatorskiego Opolskiego Wojewódzkiego Konserwatora Zabytków w Opolu na prace w zabytku.</p> |
| 17. | Miejscowy plan zagospodarowania przestrzennego części wsi Osiek Grodkowski   | Uchwała nr XXXII/272/13 Rady Miejskiej w Grodkowie z dnia 24 lipca 2013 r.   | -  |
| 18. | Miejscowy plan zagospodarowania przestrzennego terenu aktywności gospodarczej we wsi Młodoszowice  | Uchwała nr XXXIX/313/13 Rady Miejskiej w Grodkowie z dnia 30 grudnia 2013 r. | <p>§ 11. Ustalenia dot. zasad ochrony dziedzictwa kulturowego i zabytków oraz dóbr kultury współczesnej.</p> <p>1. Odkrycie przedmiotów przypuszczalnie zabytkowych w trakcie prowadzenia robót budowlanych i ziemnych wymaga:</p> <p>1) wstrzymania robót mogących uszkodzić lub zniszczyć odkryty przedmiot;</p> <p>2) zabezpieczenia tego przedmiotu i miejsca jego odkrycia;</p> <p>3) niezwłocznego powiadomienia Opolskiego Wojewódzkiego Konserwatora Zabytków lub Burmistrza Grodkowa.</p> <p>2. W przypadku, gdy w trakcie prowadzenia robót budowlanych lub ziemnych, odkryje się przedmiot, co do którego istnieje przypuszczenie, iż jest on zabytkiem, zastosowanie mają odpowiednie przepisy prawa powszechnie obowiązującego - dotyczące ochrony zabytków.</p>  |

|     |   |  |   |
|-----|---|--|---|
|     |   |  | 3. W obszarze opracowania planu przy zachodniej krawędzi zlokalizowane jest stanowisko archeologiczne nr 2. Dlatego prace ziemne należy prowadzić pod nadzorem archeologicznym, po uprzednim uzgodnieniu i uzyskaniu pozwolenia OWKZ.   |
| 19. | Miejscowy plan zagospodarowania przestrzennego dla przebiegu trasy linii elektroenergetycznej 400 kV Dobrzeń - Pasikurowice/Wrocław | Uchwała nr XLV/353/14 Rady Miejskiej w Grodkowie z dnia 30 lipca 2014 r. | <p>§ 8. Zasady ochrony dziedzictwa kulturowego i zabytków oraz dóbr kultury współczesnej:</p> <p>1) w granicach obszaru objętego planem występują oznaczone na rysunku planu stanowiska archeologiczne:</p> <p>a) nr 1/Młodoszowice wpisane do rejestru zabytków pod nr rej. A-12/65,</p> <p>b) nr 2/Młodoszowice,</p> <p>c) nr 8/Przylesie Dolne;</p> <p>2) wszelkie działania w obszarze stanowisk archeologicznych wymagają postępowania zgodnego z przepisami odrębnymi dotyczącymi zabytków archeologicznych, a w przypadku ujęcia stanowiska w rejestrze zabytków również odnoszącymi się do obiektów wpisanych do rejestru;</p> <p>3) w odniesieniu do pozostałych terenów obszaru objętego planem w przypadku odkrycia, w trakcie prowadzenia robót budowlanych lub ziemnych, przedmiotu, co do którego istnieje przypuszczenie, iż jest on zabytkiem, obowiązuje postępowanie zgodne z przepisami odrębnymi;</p> <p>4) wyznacza się strefę ochrony zabytków archeologicznych, w której wszelkie inwestycje związane z pracami ziemnymi wymagają przeprowadzenia badań archeologicznych, zgodnie z przepisami odrębnymi.</p>  |
| 20. | Miejscowy plan zagospodarowania przestrzennego terenu położonego w rejonie ulicy Traugutta w Grodkowie i Tarnowie Grodkowskim       | Uchwała nr VII/60/15 Rady Miejskiej w Grodkowie z dnia 3 czerwca 2015 r. | <p>§ 6. Zasady ochrony dziedzictwa kulturowego i zabytków oraz dóbr kultury współczesnej.</p> <p>1. W granicach obszaru objętego planem nie występują dobra kultury współczesnej.</p> <p>2. Ustala się strefę „B” ochrony konserwatorskiej, w której obowiązują następujące wymogi konserwatorskie:</p> <p>1) należy zachować i wyeksponować elementy historycznego układu przestrzennego, tj. linie zabudowy, kompozycję wewnątrz urbanistycznych istniejącej zabudowy mieszkaniowej wielorodzinnej i jednorodzinnej oraz kompozycję zieleni, zachować istniejące historyczne nawierzchnie;</p> <p>2) obiekty o wartościach zabytkowych należy poddać restauracji i modernizacji technicznej z dostosowaniem obecnej lub projektowanej funkcji do wartości obiektu;</p> <p>3) przy rozbudowach, przebudowach, dobudowach i remontach obiektów położonych w strefie „B” ochrony konserwatorskiej wymagane jest dostosowanie do walorów architektonicznych otoczenia;</p> <p>4) nowa zabudowa winna być dostosowana do historycznej kompozycji przestrzennej w zakresie lokalizacji, rozplanowania, skali, ukształtowania bryły w tym geometrii i wysokości dachu, poziomu posadowienia parteru, formy architektonicznej, podziałów i usytuowania otworów okiennych i drzwiowych, zastosowanych materiałów, przy założeniu harmonijnego współistnienia elementów kompozycji historycznej i współczesnej oraz nawiązywać formami współczesnymi do lokalnej tradycji architektonicznej, nie może ona dominować nad zabudową historyczną;</p> <p>5) w nowej zabudowie należy stosować dachy strome, symetryczne o kątach nachylenia połaci dachowych w zakresie od 38° do 45° (w dachach mansardowych dopuszcza się zwiększenie spadków połaci do 60°), pokrycie dachów dachówką ceramiczną lub cementową w kolorze czerwonym (ceglastym), matowym;</p> <p>6) ustala się zakaz stosowania okładzin elewacyjnych z tworzyw sztucznych (typu „sidding”) oraz pokryć dachowych z blachy trapezowej i falistej.</p> <p>3. Obiekty ujęte w ewidencji zabytków :</p> <p>1) w granicach obszaru objętego planem znajdują się następujące obiekty ujęte w ewidencji zabytków (wykaz załączony w MPZP).</p> <p>2) dla obiektów ujętych w ewidencji zabytków ustala się następujące wymogi konserwatorskie:</p> |

|     |   |   |  |
|-----|---|---|--|
|     |   |   | <p>a) należy zachować lub odtworzyć historyczną bryłę; kształt i geometrię dachu oraz zastosowane tradycyjne materiały budowlane,</p> <p>b) należy stosować pokrycia dachów dachówką ceramiczną lub cementową w kolorze ceglastym, matowym,</p> <p>c) należy utrzymać, a w zniszczonych fragmentach odtworzyć historyczny detal architektoniczny,</p> <p>d) należy zachować kształt, rozmiary i rozmieszczenie otworów zgodne z historycznym wizerunkiem budynku; należy utrzymać lub odtworzyć oryginalną stolarkę okien i drzwi,</p> <p>e) w przypadku dopuszczalności przebicia nowych otworów należy je zharmonizować z zabytkową elewacją budynku,</p> <p>f) wymagane jest stosowanie kolorystyki, nawiązującej do tradycyjnych lokalnych rozwiązań; ustala się zakaz stosowania w elewacjach okładzin ściennych z tworzyw sztucznych z PCV typu „sidding”,</p> <p>g) należy zachować lub odtworzyć oryginalne elewacje z ich wystrojem architektonicznym,</p> <p>h) na wyeksponowanych elewacjach frontowych ustala się zakaz lokalizacji elementów technicznego wyposażenia budynków (np. klimatyzatory, anteny satelitarne, wyloty przewodów dymowych i wentylacyjnych).</p> <p>4. W granicach obszaru objętego planem ustala się strefę ochrony zabytków archeologicznych (obszar w wykazie zabytków archeologicznych), w której dla inwestycji związanych z pracami ziemnymi wymagane jest przeprowadzenie badań archeologicznych zgodnie z przepisami odrębnymi. Granica strefy ochrony zabytków archeologicznych jest tożsama z granicą obszaru objętego planem.</p> |
| 21. | Miejscowy plan zagospodarowania przestrzennego dla terenów eksploatacji kruszywa w miejscowościach Strzegów i Wierzbna w Gminie Grodków | Uchwała nr XVI/139/16 Rady Miejskiej w Grodkowie z dnia 24 lutego 2016 r.       | -  |
| 22. | Miejscowy plan zagospodarowania przestrzennego części terenu wsi Wojsław  | Uchwała nr XXI/195/16 Rady Miejskiej w Grodkowie z dnia 30 listopada 2016 r.    | -  |
| 23. | Miejscowy plan zagospodarowania przestrzennego części wsi Młodoszowice  | Uchwała nr XXII/207/16 Rady Miejskiej w Grodkowie z dnia 21 grudnia 2016 r.     | -  |
| 24. | Miejscowy plan zagospodarowania przestrzennego dla części terenu wsi Starowice Dolne  | Uchwała nr XXII/208/16 Rady Miejskiej w Grodkowie z dnia 21 grudnia 2016 r.     | -  |
| 25. | Miejscowy plan zagospodarowania przestrzennego dla terenów eksploatacji kruszywa w miejscowościach Goła                                 | Uchwała nr XXXIII/316/17 Rady Miejskiej w Grodkowie z dnia 29 listopada 2017 r. | -  |

|     |   |   |  |
|-----|---|---|--|
|     | Grodkowska i Więcmierzyce<br>w Gminie Grodków                                   |   |  |
| 26. | Miejscowy plan zagospodarowania przestrzennego części terenu miasta Grodków     | Uchwała nr XX/170/20 Rady Miejskiej w Grodkowie z dnia 30 września 2020 r.  | <p>§ 10. Obowiązują następujące zasady ochrony dziedzictwa kulturowego i zabytków, w tym krajobrazów kulturowych oraz dóbr kultury współczesnej poprzez:</p> <ol style="list-style-type: none"> <li>1. Obiekty wpisane do rejestru zabytków (wykaz załączony w MPZP).</li> <li>2. Obiekty ujęte w gminnej ewidencji zabytków; lista obiektów ma charakter otwarty i powinna być sukcesywnie weryfikowana i uzupełniana (wykaz załączony w MPZP).</li> <li>3. Ustala się następujące zasady ochrony zabytków określonych w ust. 1 i 2: <ol style="list-style-type: none"> <li>1) nakazuje się utrzymanie bez zmian brył budynków, formy dachów z zachowaniem lub restauracją podziałów i wystroju elewacji oraz detalu architektonicznego;</li> <li>2) dopuszcza się rozbudowę obiektów z zachowaniem warunków pkt 1;</li> <li>3) zakazuje się umieszczania elementów urządzeń technicznych budynków na elewacjach widocznych z przestrzeni publicznej (ulicy);</li> <li>4) nakazuje się działania budowlane przy budynkach oraz w ich otoczeniu prowadzić według warunków wynikających z przepisów odrębnych;</li> <li>5) nakazuje się zachowanie i ekspozycję historycznych elementów układu przestrzennego oraz kompozycji zieleni;</li> <li>6) wszelkie działania projektowe, remontowe i inwestycyjne nakazuje się realizować na podstawie przepisów odrębnych.</li> </ol> </li> <li>4. Stanowiska archeologiczne (wykaz załączony w MPZP). <ol style="list-style-type: none"> <li>1) wszelkie prace ziemne w obrębie oraz w bezpośrednim otoczeniu udokumentowanych stanowisk archeologicznych, określają przepisy odrębne;</li> <li>2) zasady postępowania w przypadku odkrycia (w trakcie prowadzenia robót budowlanych lub ziemnych) przedmiotów, co do których istnieje przypuszczenie, że są one zabytkiem, określają przepisy odrębne.</li> </ol> </li> <li>5. Na obszarze opracowania istnieje wyznaczona: <ol style="list-style-type: none"> <li>1) Strefa „A” - ścisłej ochrony konserwatorskiej, której granice zaznaczone są na załączniku nr 1;</li> <li>2) Strefa „B” - ochrony konserwatorskiej dóbr kultury i zachowanych elementów zabytkowych, której granice zaznaczone są na załączniku nr 1;</li> <li>3) Strefa „K” - ochrony krajobrazu kulturowego - obejmująca teren parku krajobrazowego z zabytkowym wiatrakiem, której granice zaznaczone są na załączniku nr 1;</li> <li>4) Strefa „OW” - obszar nawarstwień kulturowych - pokrywająca się z granicami strefy „A” ochrony konserwatorskiej.</li> </ol> </li> </ol> |
| 27. | Miejscowy plan zagospodarowania przestrzennego dla części wsi Tarnów Grodkowski | Uchwała nr XXII/197/20 Rady Miejskiej w Grodkowie z dnia 16 grudnia 2020 r. | <p>§ 10. Obowiązują następujące zasady ochrony dziedzictwa kulturowego i zabytków, w tym krajobrazów kulturowych oraz dóbr kultury współczesnej poprzez:</p> <ol style="list-style-type: none"> <li>1. Ochronę obiektu zabytkowego wpisanego do rejestru zabytków – Kościół fil. p.w. św. Anny XV – XIX w.; nr rej: 900/64 z dnia 23 maja 1964 r.</li> <li>2. Ochronę obiektów ujętych w gminnej ewidencji zabytków (wykaz załączony w MPZP).</li> <li>3. Ustala się następujące zasady ochrony zabytków określonych w ust. 1 i 2: <ol style="list-style-type: none"> <li>1) nakazuje się zachowanie bryły obiektu i dachu, co do kształtu i materiału, podziałów elewacji, stolarki okiennej i drzwiowej oraz wystroju architektonicznego;</li> <li>2) zakazuje się umieszczania elementów technicznego wyposażenia budynków (klimatyzatory, anteny satelitarne) na eksponowanych elewacjach;</li> </ol> </li> </ol>  |

|     |  |   |   |
|-----|--|---|---|
|     |  |   | <p>3) nakazuje się działania rewaloryzacyjne wg warunków wynikających z przepisów odrębnych.</p> <p>4. Ochronie podlegają stanowiska archeologiczne (wykaz załączony w MPZP).</p> <p>5. Ustala się następujące zasady ochrony stanowisk archeologicznych:</p> <p>1) dopuszcza się działalność inwestycyjną na warunkach wynikających z przepisów odrębnych;</p> <p>2) nakazuje się ustanowienie nadzoru archeologicznego przy wykonywaniu wszelkich prac ziemnych w obrębie ww. stanowisk archeologicznych wg przepisów odrębnych.</p> <p>6. Zasady postępowania w przypadku odkrycia przedmiotów, co do których istnieje przypuszczenie, że są one zabytkiem, określają przepisy odrębne.</p> <p>7. W obszarze zabudowanym wsi wyznacza się zgodnie z obowiązującą zmianą Studium uwarunkowań i kierunków zagospodarowania przestrzennego Gminy Grodków granice strefy „B” ochrony konserwatorskiej.</p> <p>8. W obszarze strefy „B” nakazuje się sytuowanie zabudowy szczytowo względem drogi, z której zorganizowany jest główny wjazd na działkę, na pozostałych terenach dopuszcza się sytuowanie zabudowy kalenicowo względem drogi.</p> <p>9. Wszelkie działania inwestycyjne i projektowe w strefie ochrony konserwatorskiej nakazuje się prowadzić według warunków wynikających z przepisów odrębnych.</p>   |
| 28. | Miejscowy plan zagospodarowania przestrzennego miejscowości Nowa Wieś Mała | Uchwała nr XXXV/301/22 Rady Miejskiej w Grodkowie z dnia 23 marca 2022 r. | <p>§ 10. Obowiązują następujące zasady ochrony dziedzictwa kulturowego i zabytków, w tym krajobrazów kulturowych oraz dóbr kultury współczesnej poprzez:</p> <p>1. Ochronę obiektów zabytkowych ujętych w gminnej ewidencji zabytków (wykaz załączony w MPZP).</p> <p>2. W obszarze zabudowanym wsi wyznacza się zgodnie z obowiązującą zmianą Studium uwarunkowań i kierunków zagospodarowania przestrzennego gminy Grodków granice strefy „B” ochrony konserwatorskiej.</p> <p>3. Ustala się następujące zasady ochrony zabytków określonych w ust. 1:</p> <p>1) nakazuje się utrzymanie brył budynków z okresu sprzed roku 1945, z zachowaniem lub restauracją podziałów i wystroju elewacji oraz detalu architektonicznego;</p> <p>2) zakazuje się umieszczania elementów urządzeń technicznych budynków na eksponowanych elewacjach.</p> <p>4. Dla obszaru wymienionego w ust. 2 ustala się następujące zasady zagospodarowania:</p> <p>1) dopuszcza się inwestycje związane z rozbudową, przebudową, nadbudową istniejących obiektów w obszarze strefy ochrony konserwatorskiej z zachowaniem lub restauracją podziałów i wystroju elewacji oraz detalu architektonicznego;</p> <p>2) dopuszcza się nową zabudowę zharmonizowaną z historyczną kompozycją przestrzenno - architektoniczną w zakresie lokalizacji, rozplanowania, skali, ukształtowania bryły, w tym: podziałów architektonicznych, proporcji powierzchni murów i otworów okiennych, i drzwiowych oraz nawiązującą formami współczesnymi do lokalnej tradycji budowlanej;</p> <p>3) nakazuje się stosować historyczny rodzaj pokrycia dachów - dachówką;</p> <p>4) utrzymaniu podlegają zachowane elementy zagospodarowania o wartościach kulturowych;</p> <p>5) nie dopuszcza się dachów o okapie uskokowym i o okapach wysuniętych powyżej 30,0 cm;</p> <p>6) nie dopuszcza się: kolumn, kolumnienek, słupków przy budynkach;</p> <p>7) wszelkie działania inwestycyjne i projektowe w strefie ochrony konserwatorskiej nakazuje się prowadzić według warunków wynikających z przepisów odrębnych;</p> <p>8) zasady postępowania w przypadku odkrycia (w trakcie prowadzenia robót budowlanych lub ziemnych) przedmiotów, co do których istnieje przypuszczenie, że są one zabytkiem określają przepisy odrębne.</p> |

## 5.2 Zasoby dziedzictwa i krajobrazu kulturowego miasta

### 5.2.1 Ogólna charakterystyka gminy

Miasto - Gmina Grodków jest jedną z 71 gmin województwa opolskiego. Położona jest w jego południowo-zachodniej części w powiecie brzeskim. Gmina graniczy:

- od południa z gminą Skoroszyce i Pakosławice,
- od południowego zachodu z gminą Kamiennik,
- od zachodu z gminą Przeworno, Miastem i Gminą Wiązów,
- od północnego wschodu i wschodu z gminą Olszanka,
- od wschodu z Miastem i Gminą Niemodlin.



Ryc. 1. Mapa Gminy Grodków (źródło: Studium uwarunkowań i kierunków zagospodarowania przestrzennego Gminy Grodków, s. 9).

Obejmuje obszar 28 459 ha (285 km<sup>2</sup>), w tym miasto 988 ha. Geograficznie gmina położona jest na Równinie Grodkowskiej, po lewej stronie doliny Nysy Kłodzkiej. Od północy granicą gminy jest autostrada A4, na wschodzie gmina Niemodlin, na południu gmina Skoroszyce, a na zachodzie woj. dolnośląskie.

Miasto Grodków położone jest w centrum gminy. Odległość od najbardziej oddalonych od miasta miejscowości do Grodkowa wynosi: z Jaszowa 19 km, a Bogdanowa 15 km. Miasto oddalone jest od Opola o 52 km i taka sama odległość dzieli je od Wrocławia. Administracyjne miasto - gmina obejmuje miasto Grodków i 35 sołectw. Największe wsie to Gnojna, Kopice, Bąków, Jędrzejów.

Gmina leży w ciągu ważnych arterii komunikacyjnych:

- przy trasie Wrocław - Nysa - Głuchołaz,
- 8 km od odcinka Gliwice - Wrocław autostrady A4.

Gmina Grodków znajduje się w strefie klimatu umiarkowanego łagodnego zdominowanego przez wpływy klimatu atlantyckiego z okresowymi wpływami klimatu kontynentalnego. Gmina odznacza się stosunkowo łagodnymi zimami. Najzimniejszym miesiącem jest styczeń. Okresy mrozów nie trwają długo a kilka razy w ciągu zimy następują odwilże. Najcieplejszym miesiącem jest lipiec. Szczególnie charakterystyczną cechą klimatu są łagodne i długie jesienie oraz wczesne i pogodne wiosny. W dziedzinie opadów atmosferycznych zaznacza się wyraźnie wpływ Sudetów. Od strony wschodniej gminy Grodków stanowi rzeka Nysa Kłodzka, przy której położonych jest pięć miejscowości wiejskich tj. Osiek Grodkowski, Głębocko, Żelazna, Kopice i Więcmierzycze. Najważniejszym ciekim przepływającym przez miasto Grodków jest Struga Grodkowska. Przez gminę przepływają także: ciek starowicki i ptakowicki.



## 5.2.2 Zarys historii

Dzieje osadnictwa na terenie Gminy Grodków datują się od wczesnego neolitu. Jest to obszar, na którym od najdawniejszych lat ludzie znajdowali szczególnie korzystne warunki dla lokowania swoich siedzib, uprawiania żyznych gleb, hodowli zwierząt oraz rozwijania handlu i rzemiosła.

### Grodków

Miejscowość po raz pierwszy wzmiankowana była w źródłach w 1210 r. (Grodcovichi). Później funkcjonowały zapisy *Grodcov*, *Grodchov*.

Miasto położone jest przy dawnym szlaku handlowym z Wrocławia przez Brzeg do Nysy i Ołomuńca oraz odgałęzieniu drogi do Krakowa. W 1234 r. książę wrocławski Henryk Brodaty założył dwie wsie na tzw. prawie niemieckim (Stary i Nowy Grodków). Już wcześniej jednak na terenie dzisiejszego Grodkowa istniała osada. Miasto lokowano ok. 1250 r. z inicjatywy rodu Panów z Pogorzeli, była to ich prywatna lokacja miejska. W latach 1253-1254 miasto przejął książę Henryk III. Pierwsza pieczęć miejska pochodzi z 1268 r. W 1276 r. nastąpiła ponowna lokacja miasta na prawie średzkim. Miasto rozplanowane zostało na owalu o osi wschód-zachód, z wewnętrznym układem szachownicowym ulic, z prostokątnym rynkiem i ratuszem pośrodku oraz kościołem parafialnym w części zach. W 1296 r. miasto otoczone zostało murami i fosami, z czterema wieżami bramnymi. Wieże w murach miejskich wybudowane zostały za czasów biskupa wrocławskiego Przeclawa z Pogorzeli (1341-1376).

W 1763 r. Grodków stał się siedzibą pruskiego garnizonu. W 2 poł. XIX w. miasto przeżywało okres intensywnego rozwoju. Wokół dawnych murów miejskich wytyczono promenadę, przy której wzniesionych został szereg budynków publicznych (szkoła rolnicza, poczta, urząd katastralny) oraz prywatne wille. Miasto wzbogaciło się także o gmachy urzędu landrata (Landratsamt) i szpitala powiatowego. W latach 1912-1913 zbudowano nowe koszary. W 1936 r. otwarty został basen miejski. Podczas II wojny światowej, w lutym 1945 r., miasto zostało zniszczone w ponad 60%. Po przekazaniu tzw. Ziemi Zachodnich Polsce w wyniku ustaleń poczynionych w Jałcie i Poczdamie nazwa miasta uległa zmianie na Grodków, a jego dotychczasowi mieszkańcy zostali wysiedleni do Niemiec. Zniszczona wojną zabudowa starego miasta została rozebrana, zaś na jej miejscu powstały rozległe place bądź budynki z tzw. wielkiej płyty. Materiały budowlane z rozbiórki posłużyły m.in. za budulec dla warszawskiej Starówki.

W Grodkowie urodził się nauczyciel Fryderyka Chopina (1810-1849), założyciel pierwszej na ziemiach polskich wyższej uczelni muzycznej, kompozytor, dyrygent, pianista, skrzypek i śpiewak - Józef Elsner (1769-1854). Tu też stawiał swe pierwsze kroki ostatni z wielkich lutnistów barokowych, także kompozytor, Sylvius Leopold Weiss (1687-1750). Wśród ważnym grodkowian są także: Sebastian von Rostock (1607-1671) - biskup wrocławski i Starosta Generalny Śląska w czasie panowania cesarza Ferdynanda III oraz Melchior Adam - XVII-wieczny encyklopedysta i historyk literatury.

### Baków

Miejscowość po raz pierwszy wzmiankowana w źródłach w 1258 r. (Banchow, In Bankowe). Wieś założono w pierwszej połowie XIII w. W 1258 r. syn Henryka Pobożnego, książę wrocławski Henryk III Biały nadał za wierną służbę Wilgowi z Bąkowa dwa łany ziemi ze wszystkimi dochodami. Wilgo był prawdopodobnie zasadźcą i sołtysem tej wsi. W miejscowości znajduje się gotycki kościół pw. św. Katarzyny zbudowany za czasów biskupa wrocławskiego Przeclawa z Pogorzeli (1341-1376).

### Bogdanów

Miejscowość po raz pierwszy wzmiankowana w źródłach ok. 1300 r. (In Jampna sive Bogdandsdorf). Później funkcjonowała m.in. nazwa *Boitsmannsdorf* i *Boitmannsdorf*. Bogdanów położony jest ok. 15 km na zachód od Grodkowa. W średniowieczu miejscowość była własnością biskupów wrocławskich. W XVI w. panami lennymi był ród von Rothkirch. Kolejnym właścicielem aż do XX w. został ród Hundtów ze Starego Grodkowa. W miejscowości istniała posiadłość rycerska z folwarkiem, a w późniejszym czasie powstał także dwór. W 1858 r. właścicielem dworu była rodzina von Hundt.

### Gałączyce

Miejscowość po raz pierwszy wzmiankowana w źródłach ok. 1300 r. (Galanscicz sive villa Gerardi). Później nazwa miejscowości uległa germanizacji na *Giersdorf*. Poprzednia nazwa miejscowości

brzmiała Gałączyce, zmieniono ją na Gałączycegdz. Według przeprowadzonych badań nazwa miejscowości pochodzi od jej założyciela Hrabiego Gałązki. Położona jest w północno-zachodniej części gminy. W średniowieczu należała do rodziny Panów z Pogorzeli. Od 1372 r. do sekularyzacji w 1810 r. należała do dóbr biskupów wrocławskich. Później znajdujący się w miejscowości majątek był w rękach prywatnych i kilkakrotnie zmieniał właścicieli. W 1881 r. miejscowy majątek znajdował się w rękach rodziny von Grosser. Z Gałączyc wywodzi się m.in. Ernst Johann Wiedemann, słynny niemiecki kompozytor.

#### Gierów

Miejscowość po raz pierwszy wzmiankowana w źródłach ok. 1300 r. (Gerow). Później funkcjonowała nazwa *Guhrau*. Zabudowania wsi stanowią dość zwarty ciąg wzdłuż szosy po obu jej stronach. Wieś usytuowana jest na niewielkim wzniesieniu. Od zachodu i północno-zachodu otaczają ją kompleksy leśne, od północy i wschodu pola uprawne. Miejscowość występowała w średniowieczu pod nazwą łacińską *Antiqua Gora*. Od początku XVIII w. miejscowością zarządzało czterech kolejnych właścicieli: Rodzina von Folgersberg, Ernest Hertz, Baron von Renz, Gustav Kolbe i od 1858 r. rodzina von Pohl. Ostatnim właścicielem Gierowa był Philips Pohl. Gierów położony jest przy skrzyżowaniu dróg relacji Chróścina-Przeworno i Grodków-Ziębice.

#### Głębocko

Miejscowość po raz pierwszy wzmiankowana w źródłach w 1743 r. (Tieffensee). Sołectwo liczące około 240 mieszkańców, położone jest we wschodniej części Gminy Grodków, na lewym brzegu rzeki Nysy Kłodzkiej. We wczesnym średniowieczu istniał tu gród kasztelański wzmiankowany w źródłach w 1272 r. Gród zniszczony został podczas wojen husyckich ok. 1430 r. Później, przez blisko dwa wieki, miejscowość należała do rodziny von Dresk. Sołectwo otoczone jest licznymi terenami leśnymi stanowiącymi fragmenty Puszczy Niemodlińskiej na obszarze których utworzono dwa rezerwy przyrody: Kokorycz i Dębina.

#### Gnojna

Miejscowość po raz pierwszy wzmiankowana w źródłach w 1284 r. (Gnoyna). Później funkcjonowała nazwa *Olbendorf*. Gnojna położona jest na trasie z Grodków-Strzelin. Od średniowiecza do 1810 r. (sekularyzacja) Gnojna należała do biskupów wrocławskich. Administracyjnie wchodziła w skład okręgu strzelińskiego. We wsi znajdował się pałac, który usytuowany był w miejscu dzisiejszego boiska szkolnego. We wsi istnieje kościół z 1302 r., obecnie pw. Matki Boskiej Różańcowej.

#### Gola Grodkowska

Miejscowość po raz pierwszy wzmiankowana w źródłach w 1260 r. (Gola). Później funkcjonowała nazwa *Guhlau*. Sołectwo to leży we wschodniej części gminy, ok. 4 km od miasta Grodków. W czasach nowożytnych miejscowość była podzielona na wioskę i majątek rycerski. Od 1732 r. majątek składający się z zespołu folwarcznego w kształcie prostokąta, budynku mieszkalnego, spichlerza, stajni i wozowni należał do rodziny hrabiowskiej von Franken - Sierstorpf. Przy drodze w kierunku Żelaznej stał młyn. Do dnia dzisiejszego zachowały się zabudowania folwarczne, w tym klasycystyczny spichlerz. W Goli urodził się m.in. Alois Kassner, światowej sławy magik.

#### Jaszów

Miejscowość po raz pierwszy wzmiankowana w źródłach ok. 1300 r. (Syffridi villa). Później funkcjonował zapis Siffridsdorf (1368 r.), a następnie Seiffersdorf. Jaszów, to najdalej na południe wysunięta miejscowość na terenie Gminy Grodków. Wieś znana od początku XIV w. Od połowy XIV w. należała do włości biskupa wrocławskiego. Wzmianki źródłowe o miejscowym kościele pochodzą z 1302 r. We wsi znajdował się dwór rycerski z sadem wiśniowym oraz fabryka octu, krochmalu, dwa tartaki i dwie szkoły. Jaszów leży na terenie mocno pofałdowanym obfitującym w szereg potoków, tutaj między innymi ma źródło Stara Struga Grodkowska. Cały teren otoczony jest lasami obfitującymi w chronione gatunki roślin.

### Jeszkotle

Miejscowość położona ok. 14 km od Grodkowa. Znana jest od początku XIV w. Kościół wybudowano prawdopodobnie w 1511 r. Zachowało się w nim kilka płyt nagrobnych przedstawicieli rodu von Schweinichen (spokrewnionych lub skoligaconych z możliwym rodem Panów z Pogorzeli). Pod koniec XVIII w. we wsi istniały dwa folwarki. Dwór wzniesiono w początkach XIX w.

### Jędrzejów

Miejscowość po raz pierwszy wzmiankowana w źródłach ok. 1300 r. (villa Ossec sive Andreadorf). Oddalona ok. 7 km na zachód od Grodkowa. Jędrzejów był własnością rodu von Rottenberg, a pod koniec XVIII w. przeszła w ręce rodziny Hennebergów. W 1830 r. odkupił ją Teodor von Gilgenschneib. Ostatnim właścicielem wsi był Aleksander von Francken-Sierstorpff, który zginął podczas II wojny światowej. W Jędrzejowie znajdują się dwa okazałe zabytki: kościół parafialny pw. św. Szymona i Judy Tadeusza, gruntownie przebudowany w latach 1724-1730, w stylu barokowym oraz pałac neoklasycy, w którym obecnie znajduje się Państwowy Dom Opieki Społecznej.

### Kobiela

Miejscowość po raz pierwszy wzmiankowana w źródłach ok. 1300 r. (Cobola sive Cuschmalz). Później posługiwano się zapisami *Kühschmalz* i *Kobyla*. Wieś położona w południowo-zachodniej części gminy Grodków, przy drodze relacji Chróścina Nyska-Bogdanów, ok. 8 km od Skoroszyc. Do połowy XVII w. była własnością biskupów wrocławskich i dzieliła się na dwie części Dolną i Górną. W 2 połowie XVIII w. w Górnej Kobieli znajdował się pałac, folwark i młyn wodny oraz barokowy kościół pw. św. Jerzego. W otoczeniu kościoła istnieje XVII-wieczny mur oraz plebania z przełomu XVIII i XIX w. We wsi znajduje się zabytkowy park podworski o powierzchni 4,47 ha. Południową część parku zajmuje niewielki ogródek jordanowski i boisko do siatkówki. Park spełnia funkcję sportowo-rekreacyjną, jest placem zabaw dla dzieci i miejscem wypoczynku mieszkańców wsi.

### Kolnica

Miejscowość po raz pierwszy wzmiankowana w źródłach w 1242 r. (Lichtenberch). Później funkcjonowała nazwa *Lichtenberg*. Wieś położona jest w północno-zachodniej części gminy, przy trasie Nysa-Wrocław. Oddalona ok. 8 km na południowy-zachód od Grodkowa i 3 km od odcinka autostrady A-4 relacji Gliwice-Wrocław. Najstarszy dokument, w którym wspomina się o Kolnicy wystawiony został w 1242 r. przez kancelarię księcia Bolesława II, który przekazał prawa do wsi niejakiemu Hermanowi, przenosząc w ten sposób majątek Kolnicy na prawo niemieckie. W 1290 r. potwierdzony jest patronat książe. Wieś pierwotnie zobowiązana do płacenia dziesięciny klasztorowi w Kamieńcu, aż do sekularyzacji w 1810 r. podlegała biskupowi wrocławskiemu. Franz Scholz był przodkiem ostatniego właściciela sołectwa Józefa Scholza, który utrzymał dziedziczość osady do 1945 r. We wsi zachowało się kilka zabytków, m.in. otoczony murem z kamienia narzutowego gotycki kościół parafialny pw. św. Wawrzyńca z 2 poł. XIII w. (rozbudowany na przełomie XVIII i XIX w.). Przy kościele znajduje się średniowieczny krzyż pokutny. W Kolnicy znajdują się także trzy przydrożne kapliczki, z których największa pw. Matki Bożej Dobrej Rady pochodzi z XIX w.

### Kopice

Miejscowość po raz pierwszy wzmiankowana w źródłach w 1371 r. (Coppicz). Później posługiwano się zapisami *Schwarzengrund* i *Koppitz*. Kopice od 1360 r. były siedzibą znanych rodów śląskich w tym m.in. von Borsnitz, od 1450 von Beess. W 1531 r. posiadał je kanonik katedry wrocławskiej Baltazar von Neckern, potem Hans Heinrich Heymann von Rosenthal, Gotfried von Spätgen i od 1751 r. śląska rodzina von Sierstorpff. To właśnie dla nich opolski budowniczy Jan Rudolf w 1784 r. wybudował renesansową rezydencję, która stała się w późniejszym czasie głównym trzonem pałacu w Kopicach. W 1859 r. dobra w Kopicach zakupił hrabia Hans Ulrich von Schaffgotsch dla swojej siedemnastoletniej żony Joanny Gryczik von Schomberger-Godulla. W 1863 r. nowi właściciele zlecieli przebudowę pałacu słynnemu architektowi Karolowi Lüdecke.

### Lipowa

Pierwsze wzmianki na temat miejscowości pochodzą z ok. 1300 r. (Lypow). Później funkcjonowała nazwa *Deutsch Leippe*. Wieś oddalona jest ok. 6 km od Grodkowa. Na początku XIV w. była własnością

Panów z Pogorzeli. Wymieniona w dokumencie wystawionym 24 kwietnia 1315 r. w Nysie, gdzie obok Pogorzeli, Czeskiej Wsi, Michałowa, Ptakowic i Osieka Grodkowskiego wchodziła w skład klucza (ujazdu) michałowskiego (Michelaw cum suo circuitu). Pod koniec XIII w. właścicielem wsi był Bogusz z Michałowa i Pogorzeli, który najprawdopodobniej odziedziczył ją po ojcu Przeclawie. Innego zdania jest T. Jurek, według którego Lipowa była dobrem wniesionym w posagu przez niezidentyfikowaną bliżej żonę Bogusza. Wiadomo też, że Lipową odziedziczyła córka Bogusza z Michałowa i Pogorzeli - Bogusza, której mężem był najprawdopodobniej Konrad von Muschen. W 1339 r. Elżbieta wywodząca się z rodziny von Muschen, nazwana krewną biskupa wrocławskiego Przeclawa z Pogorzeli, wraz z braćmi dokonywała działów dóbr w Lipowej odziedziczonej po babce. Pod koniec XIV w. właścicielem Lipowej był Bogusz z Pogorzeli, syn Janusza z linii Henryka (Heinczke), brata biskupa Przeclawa z Pogorzeli. Posiadał on Lipową zakupioną jeszcze przez jego matkę. Jako jego własność poświadczona jest ona w dokumencie z 19 lutego 1380 r. Później miejscowość należała do dóbr klasztoru cystersów w Kamieńcu Żąbkowickim. Pod koniec XVI w. i na początku XVII w. Lipowa znajdowała się w posiadaniu skoligaconych z Pogorzelami przedstawicieli rodziny von Bischofsheim. W kościele zachowały się trzy kamienne płyty nagrobne: nieznanego z imienia mężczyzny pochodząca z 1579 r., Ewy von Bischofsheim z pocz. XVII w. i Waclawa von Bischofsheim z pocz. XVII w. Na płycie tego ostatniego widoczny jest dobrze zachowany herb rodzinny Pogorzeliów - Grzymała. Kościół pw. św. Marcina Biskupa jest najcenniejszym zabytkiem miejscowości. Wzniesiono go na przełomie XV i XVI w. Obok kościoła znajduje się szkoła wzniesiona w 1888 r. na miejscu poprzedniej zbudowanej w 1735 r. Z Lipowej pochodzi m.in. Peter Haensel, kompozytor i kapelmistrz wiedeński, który zmarł w Wiedniu w 1831 r.

#### Lubcz

Miejscowość po raz pierwszy wzmiankowana w źródłach w 1245 r. (Lubech). Później posługiwano się zapisami *Lubca* i *Leuppusch*. Sołectwo oddalone jest ok. 3 km od Grodkowa. Od XIV w. do sekularyzacji w 1810 r., wieś stanowiła własność biskupów wrocławskich. W tym czasie sołectwo liczyło 120 ha ziemi. W późniejszych wiekach majątek ten podlegał administracji nyskiej. We wsi znajduje się kościół wzniesiony w stylu gotyckim. Naprzeciw kościoła znajdowała się szkoła wybudowana w 1766 r., obecnie znajduje się tam świetlica wiejska.

#### Mikołajowa

Miejscowość po raz pierwszy wzmiankowana w źródłach w 1300 r. (Nikolai villa). Później posługiwano się zapisami *Nicklosdorff* i *Niklasdorf*. Wieś leży w północno-zachodniej części gminy. Majątek znajdujący się we wsi często zmieniał właścicieli. W XV w. należał do rodziny von Seidlitz, potem do niejakiego Vitigo. Kolejnymi właścicielami byli Zakon Krzeżacki, prof. Regenbracht z Wrocławia, Rodzina von Oheimb, rodzina Brown (1846 r.), von Haunschlid (1850 r.). W 1881 r. dobra ziemskie należały do Paula Hungera. Majątek sprzedano w 1926 r. dla Towarzystwa Rolnego Górnego Śląska. Pod koniec XX w. majątek został rozparcelowany i wykupiony przez gminę.

#### Młodoszowice

Miejscowość po raz pierwszy wzmiankowana w źródłach w 1317 r. (Czindel). Potem funkcjonował zapis *Zindel*. W dokumencie wystawionym w 1189 r. wymieniona jest miejscowość Młodossouici, którą część badaczy identyfikuje z Młodoszowicami. Kwestia ta nie jest jednak dostatecznie wyjaśniona, bowiem identyfikacja Zindel z dawnym dobrem zakonu joannitów nie jest oczywista. Wieś położona jest w pobliżu autostrady A4 w rejonie tzw. węzła Przylesie. W średniowieczu we wsi stał kościół, który w 1 połowie XV w. strawił pożar. Później wybudowano obok murowany, który zachował się do chwili obecnej. Przetrwiał również częściowo zdekompletowany w wyniku wojen ołtarz, wykonany przez uczniów Wita Stwosza.

#### Nowa Wieś Mała

Miejscowość po raz pierwszy wzmiankowana w źródłach w 1393 r. (Nuewendorff). Później posługiwano się zapisem *Klein Neudorf*. Wieś leży przy drodze wojewódzkiej nr 401 relacji Grodków-Nysa i stanowi granicę dwóch powiatów: brzeskiego i nyskiego. We wczesnym średniowieczu miejscowość przypuszczalnie należała do możnego rodu Panów z Pogorzeli. W 1360 r. właścicielem miejscowego majątku był Petrus Degrace, a po nim jego synowie. Od XV w. miejscowość stanowiła

majątek Rady Miejskiej w Grodkowie. W 1850 r. miasto sprzedało majątek rodzinie Bayera. W 1856 r. majątek kupił Franke, następnie Wolter Skupin. W XX w. właścicielem był dr filozofii Gustaw Schulze, a dzierżawcą Herbert Petzald, który był również właścicielem fabryki cukru w Brzegu i mleczarni w Grodkowie. Ostatnimi przedwojennymi właścicielami miejscowego majątku byli Jan i Suzana Petzold. Nowa Wieś Mała jest wsią typowo rolniczą.

#### Osiek Grodkowski

Miejscowość po raz pierwszy wzmiankowana w źródłach ok. 1300 r. (Ossek). W czasie germanizacji nazistowskiej w 1936 r. nazwę miejscowości zmieniono na *Auenrode*. Wieś położona na Równinie Wrocławskiej, pomiędzy Pradolina Wrocławską a doliną rzeki Nysy Kłodzkiej, ok. 7 km od Grodkowa. Dojazd do miejscowości na trasie relacji Grodków-Niemodlin od strony wsi Żelazna i na trasie Grodków-Brzeg od wsi Lipowa. W średniowieczu wieś należała do rodu panów z Pogorzeli. Jego właścicielem (lub współwłaścicielem) przed 1314 r. był Bogusz z Michałowa i Pogorzeli, syn Przecława. Później właścicielem wsi był zapewne syn Bogusza - Mirzan, a po nim synowie Stefan z Pogorzeli, Markward i Jeschke, którzy w 1367 r. i 25 lipca 1369 r. podzielili między siebie odziedziczony po ojcu majątek. Osiek Grodkowski przypadł w udziale Markwardowi z Pogorzeli, który później samodzielnie występował jako jego właściciel. Po jego śmierci wieś odziedziczył syn Wilhelm z Pogorzeli, po którym wdowa Katarzyna jako dziedziczka Osieka i Nowej Wsi Małej koło Lewina Brzeskiego zatwierdziła sprzedaż sołectwa w Nowej Wsi Małej. Być może kolejnym właścicielem Osieka Grodkowskiego był syn Wilhelma - Marusza. Dalsze losy właścicieli wsi nie są znane. Brakuje też informacji potwierdzających istnienie w średniowieczu kościoła w Osieku. Obecnie w Osieku Grodkowskim znajdują się zabudowania z XIV-XVIII w., w większości zachowane w dobrym stanie: pałac wzniesiony w stylu renesansowym, oficyny mieszkalne ze stajnią dla ogierów oraz ujeżdżalnią, spichlerz zbożowy z wmurowaną tablicą w języku niemieckim „*Ku Bożej chwale będzie wszystko złożone - hrabia von Kingsdorf A.D.1702 r.*”, kościół rzymsko-katolicki pw. Najświętszej Marii Panny wzniesiony w 2 poł. XIII w., następnie przebudowany.

#### Polana

Sołectwo powstało dopiero w 2004 r. Wcześniej był to przysiółek wsi Wierzbnik. Miejscowość leży na trasie relacji Grodków-Brzeg. Nie ma dokładnej daty powstania tej miejscowości, jednak z dokumentów wynika, że istniała już w średniowieczu jako majątek rycerski. W 1650 r. miejscowość tą nazwano *Nerz-Vorweg*, a potem *Ebenau*. W XVII w. należała ona do Wierzbnika, a jej właścicielem była rodzina Sonneck. W 1 poł. XIX w. Polana była folwarkiem majątku Wierzbnik, położonego w odległości ok. 4 km na północ. W latach 80. i 90. XIX w. była samodzielnym majątkiem rycerskim należącym do Paula Franke. Był on prawdopodobnie inicjatorem założenia w 4 ćw. XIX w. miejscowego folwarku, którego powierzchnia wynosiła 120 ha. Głównym kierunkiem produkcji był chów bydła. Na początku XX w. właścicielem majątku był Hugo Scholz, w latach 20. XX w. - Anton Klaus, w 1937 r. - Konrad Sonnek. Ostatnim przedwojennym właścicielem był Erhardt Neugebauer. Po II wojnie światowej, w latach 50. XX w. w folwarku powstał PGR, a na początku lat 90. XX w. majątek przejęła Agencja Własności Rolnej Skarbu Państwa.

#### Przylesie Dolne

Miejscowość po raz pierwszy wzmiankowana w źródłach w 1368 r. (Siffridsdorf). Później posługiwano się zapisem *Seiffersdorf* a następnie *Niderseiffersdorf*. Sołectwo znajdujące się ok. 8 km na wschód od Grodkowa. Miejscowość lokowano najprawdopodobniej na początku XIV w. W 1358 r. sołtysem był niejaki Jakalinus. Na przełomie XV i XVI w. wieś należała do dóbr rodu Panów z Pogorzeli i związana była z majątkiem w Osieku Grodkowskim. W 1700 r. właścicielem Przylesia Dolnego był baron von Fragstein. W 1830 r. właścicielem majątku był hurtownik o nazwisku Lachmann, a po nim jego córka, która wyszła za mąż za przedstawiciela rodziny von Ohlen und Adelskron. W 1845 r. w Przylesiu Dolnym mieszkało 434 osób. We wsi było wówczas 48 gospodarstw, szkoła katolicka z 1 nauczycielem i kościół. W latach 1881- 1900 właścicielem majątku i patronem kościoła był dr Curt von Ohlen und Adelskron z Osieka, który utworzył fideikomis z dóbr Osiek, Przylesie Dolne i Lipowa. W miejscowości był folwark, spichlerz, szkoła, młyn i sklep. Po bezpotomnej śmierci Curta von Ohlen jego majątek odziedziczył bratanek Hans baron von dem Knesebeck-Milendonck. W posiadaniu tej

rodziny dobra przetrwały do 1945 r. W 1950 r. w majątku utworzono PGR. Najważniejszym zabytkiem we wsi jest kościół wzniesiony w 2 poł. XVI w., rozbudowany w 1713 r. i w XX w.

#### Rogów

Miejscowość po raz pierwszy wzmiankowana w źródłach ok. 1300 r. (Rogow). Później posługiwano się zapisem *Rogau*. Jest to niewielka miejscowość, oddalona od Grodkowa o ok. 13 km. Leży przy trasie relacji Strzegów-Bogdanów. W 2 poł. XVIII w. Rogów należał do miasta Nysy. W połowie XIX w. został częściowo rozparcelowany i kupiony przez gminę. Do majątku należała kopalnia torfu i leśniczówka.

#### Starowice Dolne

Miejscowość po raz pierwszy wzmiankowana w źródłach w 1310 r. (Starowicz). Później posługiwano się zapisami *Hennygisdorf* i *Hönigsdorf*. Wieś położona jest w południowo-zachodniej części gminy. Do połowy XVI w. wieś stanowiła własność biskupów wrocławskich. Istniały tu majątek rycerski. W 1556 r. majątek kupił od biskupa wrocławskiego Wolf Rothkirchen von Panthenau. Od 2 poł. XIX w. do 1945 r. majątek był własnością rodziny Zimmer, z inicjatywy której rozbudowano folwark, wzniesiono dwór i założono park. Po zakończeniu II wojny światowej w majątku urządzono PGR, co doprowadziło do częściowego zniszczenia założenia (przebudowano dwór, przez co budowla utraciła cechy zabytkowe), zniszczono park i ogrodzenie. Od 1999 r. przeszedł w posiadanie rodziny Gajewskich i został przez nich odrestaurowany. Najcenniejszym zabytkiem Starowic Dolnych jest kościół pw. Niepokalanego Poczęcia Najświętszej Marii Panny, zbudowany ok. 1800 r. Na terenie parku podworskiego, w pobliżu stawu, znajduje się barokowa figura św. Jana Nepomucena.

#### Strzegów

Miejscowość po raz pierwszy wzmiankowana w źródłach ok. 1300 r. (Stregendorf). Później posługiwano się zapisem *Strigendorf*. Wieś oddalona jest od Grodkowa o ok. 11 km. W Strzegowie znajdował się majątek rycerski z folwarkiem i kościół pw. św. Jana Chrzciciela. Na starych widokówkach uwidocznił się pałac, który istniał za czasów gdy właścicielem majątku była rodzina Keatmann. W 1855 r. wzniesiono szkołę. Obecnie w budynku szkoły znajduje się Dom Dziecka.

#### Sulisław

Miejscowość po raz pierwszy wzmiankowana w źródłach ok. 1300 r. (Sulislai Villa sive Czulczkindorf). Później posługiwano się zapisami: *Zülzendorf* i *Zülzhoff*. Wieś położona na trasie relacji Grodków-Gałączyce. W 1814 r. Sulisław kupił cesarz Wilhelm I, a następnie wraz z wsią i pałacem przekazał w nagrodę, za walki z napoleonem feldmarszałkowi Grafowi York von Wartenberg. Pod koniec XVIII w. był tu folwark należący do majątku biskupstwa w Gałączycach. Po sekularyzacji w 1810 r. folwark wchodził w skład majątku w Jędrzejowie. Od 1888 r. właścicielem majątku był hrabia von Schaffgotsch. Od 1909 r. pałac w Sulisławiu został wdzierżawiony a następnie sprzedany hrabiemu von Franken-Siertorpf. Pałac otoczony jest parkiem z bogatym i zróżnicowanym drzewostanem.

#### Tarnów Grodkowski

Miejscowość po raz pierwszy wzmiankowana w źródłach ok. 1300 r. (Inferius Tarnow). Później posługiwano się zapisem *Tarnau*. Wieś przylega do granic Grodkowa. W średniowieczu należała do Petrusa i Katarzyny Merkelynn z Brzegu. W XIV w. wchodziła w skład dóbr rycerskich Jana von Schellendorf. W 1466 r. część majątku włączono do Grodkowa, a kolejną przyłączono w 1499 r. Później miejscowość należała do panów von Thornau, a następnie do rodu Kuehschmalzów. Pod koniec XVIII w. Tarnów został podzielony na Górny i Dolny, jednak obydwie części należały do miasta Grodkowa. W miejscowości znajdował się młyn wodny, glinianka i cegielnia. W 1335 r. wzniesiono pierwszy kościół. Obecny pochodzi z XV w. i był wielokrotnie przebudowany.

#### Wierzbna

Miejscowość po raz pierwszy wzmiankowana w źródłach ok. 1300 r. (Wyrbna). Później posługiwano się zapisami *Wirbin* i *Wirben*. Wieś leży na trasie relacji Grodków-Ziębice. Oddalona jest od Grodkowa o niecałe 9 km. Zamieszkuje je ok. 160 osób. O początkach Wierzbnej wiadomo niewiele.

Właścicielami Wierzbnej była rodzina Clauswitz. Istniał tu wtedy majątek rycerski i kaplica. Przy drodze do Gałązyc stał młyn. W 1786 r. wybudowano pierwszą szkołę. W 1852 r. właścicielem majątku był rodzina von Sierstorff. Pod koniec XIX w. majątek był własnością Georga Behrli i liczył 237 ha. W 1930 r. należał do kompleksu dóbr w Jędrzejowie.

#### Wierzbnik

Miejscowość po raz pierwszy wzmiankowana w źródłach ok. 1300 r. (Herzogswalde) i ma germańską genezę. W średniowieczu wieś była własnością Panów z Pogorzeli. Właścicielami miejscowości byli wówczas synowie Mirzana z Pogorzeli: Markward i Jeschke, którzy odziedziczyli ją po ojcu Mirzanie. Dalsze losy wsi nie są znane, można jednak przypuszczać, że trafiła ona drogą dziedziczenia w ręce syna Markwarda - Wilhelma i potomka Jeschke - Henicza. Najprawdopodobniej Panowie z Pogorzeli byli właścicielami Wierzbnika również w XV w., bowiem w kościele znajduje się renesansowa płyta nagrobna datowana na XVI w. - Henryka Wachtela skoligaconego z Pogorzalami z widocznym w lewym górnym rogu płyty herbem Pogorzelów - Grzymałą. Najwidoczniej matka zmarłego wywodziła się z Pogorzelów. Następnie majątek rycerski należał do rodziny Neugebauer, a ostatnio właścicielem była rodzina Sornek. Wierzbnik leży przy trasie relacji Grodków-Brzeg. Zabudowania wsi tworzą zwarty ciąg po obu stronach jezdni. Wieś położona jest na terenie lekko podmokłym. Wierzbnik posiadał jedną z największych budowli pałacowych ze słynną galerią obrazów znanego na świecie malarza Aloisa Erdelta, który pochodził z Wierzbnika. Pałac został zniszczony podczas II wojny światowej. W centrum wsi znajduje się odrestaurowany, barkowy kościół pw. św. Michała Archaniola. Wart uwagi jest też zabytkowy park z rzadkimi okazami drzew.

#### Więcmierzycze

Miejscowość po raz pierwszy wzmiankowana w źródłach w 1245 r. (Vincecomirici). Później posługiwano się zapisami: *Vincemeritz*, *Wintzmeritz* i *Winzenberg*. Wieś leży na trasie relacji Kopic-Brzeziny. W średniowieczu osada należała do dóbr biskupów wrocławskich. Istniał tu zamek oraz kościół pw. św. Bartłomieja. Więcmierzycze, jako lenno biskupie należały do rodzin: Grabiss, Schildeberg, Stosche i Panów z Pogorzeli. W 1372 r. Heinrich Stosche sprzedał Janowi z Pogorzeli (Johannes Pogarell) więcmierzycy zamek obronny. W rękach Pogorzelów Więcmierzycze były w 1 poł. XVI w. W 1472 r. Jan z Pogorzeli (Hans von Pogarell) przekazał swe dobra matce Jadwidze z Pogorzeli (Hedwig von Pogarell) oraz żonie Marii von Schaffgotsch. Ostatnim właścicielem Więcmierzyc z rodu Panów z Pogorzeli był Jerzy z Pogorzeli (Georg von Pogarell), który zginął w 1543 r. nie pozostawiając męskiego potomka. Pod koniec XVI w. miejscowość uzyskała od biskupów wrocławskich rodzina von Rothkirch, która założyła tu siedzibę jednej z linii swojego rodu. W latach 1593-1611 właścicielem Więcmierzyc był Wenzel von Rothkirch, syn Wolfa i Margarethy, siostrzenicy biskupa Baltazara. Po jego śmierci majątek odziedziczyli dwaj synowie: Wenzel i Friedrich. W 1621 r. Wenzel von Rothkirch ufundował nowy kościół i prawdopodobnie przebudował zamek, który w 1778 r. został splądrowany i spalony. Wenzel von Rothkirch zmarł w 1644 r., a majątek odziedziczyła jego wnuczka Marianna Elizabeth, żona Georga Sigismunda von Seydlitz. W 1737 r. właścicielem majątku był Sigismund Ferdinand von Seydlitz, który w 1739 r. ufundował figurę św. Jana Nepomucena. Po jego śmierci majątek odziedziczyły jego córki, a potem był on własnością barona von Sierstorff, właściciela pobliskich Kopic. W latach 80. XIX w. kolejnymi właścicielami byli hrabina Joanna von Schomberg-Godula i jej mąż Hans Ulrich von Schaffgotsch z Kopic. W rękach tego rodu więcmierzycy majątek pozostał do 1945 r.

#### Wojśław

Miejscowość po raz pierwszy wzmiankowana w źródłach ok. 1300 r. (Woyslai villa). Później posługiwano się zapisem *Woisselsdorf*. Wieś usytuowana jest przy drodze wojewódzkiej nr 401 relacji Nysa-Oława. Mieszka w niej ok. 315 osób. Miejscowość lokowano na początku XIV w. na miejscu wykarczowanego lasu. Początkowo podlegała klasztorowi w Kamieńcu Ząbkowickim. W XVI w. istniał tu już kościół ogrodzony murem kamiennym. Przed kościołem stoi średniowieczny kamienny krzyż pokutny. Według legendy, postawił go tu młodzieniec, który po ceremonii ślubnej, strzelając na wiwat, zastrzelił przez przypadek swoją właśnie poślubioną żonę. W samym Wojśławiu i okolicy stoją jeszcze dwa krzyże pokutne oraz kapliczki.

### Wojnowiczki

Miejscowość po raz pierwszy wzmiankowana w źródłach w 1840 r. (Klein Zindel). Leży na trasie relacji Strzegów-Chróstcina Nyska. W początkach XIX w. majątek należał do posła polskiego rodziny Dłuski, potem Mischke, von Lorisch, oraz Gustawa Konrada. Wieś nie posiada własnego kościoła. Znajduje się tu dwór z parkiem oraz folwark.

### Wójtowice

Miejscowość po raz pierwszy wzmiankowana w źródłach ok. 1300 r. (Advocati villa). Później posługiwano się zapisami *Voytsdorff* i *Voigtsdorf*. Położona jest przy drodze relacji Grodków-Ziębice. Miejscowość ta, sądząc z nazwy, stanowiła wyposażenia zasadźców i dziedzicznych wójtów Grodkowa. W XVII w. majątek należał do rodziny von Rothkirch z Więcmierzyc. Krypta grobowa właścicieli Wójtowic z tego rodu znajduje się w kościele w Gnojnej. W początkach XVIII w. właścicielem majątku była rodzina von Rottenberg, a w 2 połowie XVIII w. znajdował się tu folwark szlachecki należący do rodziny barona von Henneberg z Jędrzejowa.

### Zielonkowice

Miejscowość po raz pierwszy wzmiankowana w źródłach w 1743 r. (Grunheyde). Później posługiwano się zapisem *Grünheide*. Zielonkowice to niewielka miejscowość leżąca na trasie relacji Grodków-Strzelin. Brak jest jakichkolwiek informacji o powstaniu tej miejscowości, wiadomo tylko, że do XX w. był to folwark należący do majątku Gnojnej.

### Żarów

Miejscowość po raz pierwszy wzmiankowana w źródłach w 1845 r. (Beatenhoff). Jest to najmniejsze sołectwo należące do Gminy Grodków. W 1879 r. wybudowano tu kaplicę pw. Matki Boskiej Wspomożenia Wiernych. Podobno istniał tam kiedyś pałac Kyrta Habela, którego pasją była hodowla koni.

### Żelazna

Miejscowość po raz pierwszy wzmiankowana w źródłach ok. 1300 r. (Selasna). Później posługiwano się zapisem *Märzdorf*. Po zakończeniu II wojny światowej, przez krótki okres, funkcjonowała nazwa Marcinów. Żelazna to niewielka wieś na południowo - wschodnich krańcach Równiny Grodkowskiej, położona na równinnym terenie, ograniczonym od wschodu doliną Nysy Kłodzkiej, od zachodu kompleksem leśnym, a od północy pasmem niewielkich wzniesień. Sołectwo leży ok. 7 km od Grodkowa w kierunku miejscowości Gracze. W średniowieczu wieś należała do dóbr biskupów wrocławskich. Istniała tu kaplica pw. św. Jadwigi. Żelazna była prawdopodobnie siedzibą rodową śląskiego rodu von Dresk. W 1653 r. właścicielem miejscowości była rodzina von Cronfeld. W XVIII w. dzieliła się na Dolną i Górną, posiadała aż cztery folwarki. Od 1786 r. obie części wsi były w posiadaniu rodziny von Francken-Sierstorff. W 1864 r. dobra przeszły drogą kupna na własność rodziny von Schaffgotsch, właścicieli Kopic. W ich rękach folwark przetrwał do 1945 r. Po zakończeniu II wojny światowej majątek w Żelaznej przejął Skarb Państwa. Utworzono tu PGR, a na przełomie 1982/1983 stał się własnością prywatną. Obecny kościół w Żelaznej pw. św. Jadwigi wzniesiono w 1781 r. Do innych cennych obiektów zabytkowych można zaliczyć: figurę Najświętszej Marii Panny z 1903 r. stojącą przy wjeździe do folwarku, klasycystyczny spichlerz (XVIII w.) i remizę strażacką. Na terenie wsi zarejestrowany jest pomnik przyrody - dąb szypułkowy.

## **5.2.3 Krajobraz kulturowy oraz zabytki o najwyższym znaczeniu dla gminy**

Ustawa o ochronie i opiece nad zabytkami definiuje pojęcie krajobrazu kulturowego, którym jest „przestrzeń historycznie ukształtowana w wyniku działalności człowieka, zawierająca wytwory cywilizacji oraz elementy przyrodnicze”. Na zasoby dziedzictwa kulturowego Gminy Grodków składają się obiekty stanowiące świadectwo minionej epoki oraz posiadające wartość historyczną, artystyczną lub naukową, w tym zabytki nieruchome, zabytki ruchome, stanowiska archeologiczne. Ocalałe, znaczące elementy krajobrazu kulturowego, stanowią o pamięci historycznej, tożsamej dla regionu. W tym znaczeniu stanowi on przedmiot ochrony, której formy określają w różnym stopniu cztery ustawy, a mianowicie:

1. ustawa o ochronie zabytków i opiece nad zabytkami,



2. ustawa o planowaniu i zagospodarowaniu przestrzennym,
3. ustawa o ochronie przyrody,
4. ustawa prawo ochrony środowiska.

## Układy przestrzenne

### Układ urbanistyczny miasta Grodków

Układ urbanistyczny Starego Miasta (nr rej. 38/49 z 10.06.1949 r.), zamkniętego linią murów obronnych, pochodzi z czasów lokacji miasta (1268 r.) i mimo luk w zabudowie w dużej mierze zachowany jest bez zmian.

Układ staromiejski ma kształt koła, podkreśla to ulica powstała po zewnętrznej stronie murów, która obiega 3/4 starówki. Zachowany do dziś na kilku odcinkach obwodu średniowiecznych fortyfikacji mur obronny, otacza miasto założone wokół prostokątnego Rynku z ratuszem pośrodku. Wyznacza on granicę między historycznym ośrodkiem lokacyjnym a przedmieściami założonymi wzdłuż szlaków handlowych, wychodzących z dawnych bram. Pierwotnie, niemal kolisty w planie obwód murów miejskich posiadał cztery bramy. Dwie w osi północ-południe, zlokalizowano w osiach tzw. "wrzeczona" - ulic wychodzących z narożników Rynku i zbiegających się przy obwodzie obronnym. Po stronie południowej powstała Brama Nyska (rozebrana w 1825 r.) w miejscu połączenia obecnych ul. Henryka Sienkiewicza i Władysława Reymonta, a po północnej - w miejscu skrzyżowania ul. Wrocławskiej i Chopina (d. gen. Karola Świerczewskiego) - Brama Wrocławska (Brzeska). Kolejne dwie wzniesiono na zakończeniu ulic wybiegających ze środków dłuższych pierzei placu rynkowego. Od wschodu, w osi ul. Józefa Elsnera - Brama Lewińska, od zachodu na zamknięciu ulicy Warszawskiej - Brama Ziębicka. Spośród nich zachowane są dwie ostatnie.

Obwód (według historycznej ikonografii) wzmocniał siedem prostokątnych w rzucie baszt otwartych od strony miasta, z których do dziś istnieją dwie - Baszta Więzienna w północnej części obwodu w osi ul. Wrocławskiej, oraz druga w formie niskiej łupiny - na północ od Bramy Lewińskiej. Ponadto zachowane są cztery odcinki kurtyn: najdłuższy po stronie południowo - zachodniej między ul. Warszawską, kolejny po stronie północno - zachodniej wzdłuż ul. Szpitalnej oraz dwa krótsze od północy, w rejonie Baszty Więziennej, a także od północno - zachodniej wtopiony w zabudowę dawnego browaru.

Architektura obu zachowanych wież bramnych ukształtowana jest bardzo podobnie. Wzniesiono je na planie zbliżonym do kwadratu lub prostokąta. Elewacje o wysokości ok 21 m. otrzymały w zwieńczeniu dwukondygnacyjną attykę, powstałą zapewne około 1600 r. Dolną jej partię ukształtowano jako pięcioprzęsłowe arkadowanie wsparte i zwieńczone dwoma gzymsami o analogicznym profilu. Otwory okienne ujęto w głębokie, tynkowe opaski. Na elewacji północnej w obu wieżach umieszczono wykusze latrynowe wsparte na kamiennych wspornikach i nakryte dachami pulpitowymi krytymi dachówką korytkową typu mnich-mniszka. Ostrołuczny przejazd bramny oraz wnękę na bronę w wieży Bramy Lewińskiej ujęto w prostokątne boniowanie - analogicznie jak na narożach.

Baszta Więzienna jest zdecydowanie niższa od omawianych wież, sięga do wysokości ok. 12 m. Tynkowe partie jej elewacji otrzymały zbliżony wystój do wcześniej omówionych, pochodzący zapewne z przełomu XVI i XVII w. Wzniesiono ją na planie zbliżonym do kwadratu. Elewację pokryto tynkiem a narożniki zaakcentowano boniowaniem. Wokół otworów strzelniczych o formie kluczowej wykonano gładkie opaski. Zwieńczenie w postaci niskiego, ceglano-kremowego krenelaża pochodzi z XIX w.

Pd. - zach. odcinek kurtyny wzniesiono do wysokości 4 m. z eratyków układanych warstwowo, a powyżej z cegły w wątku jednowo-zówkowym. Pozostałe zachowane fragmenty obwodu powstały z analogicznych materiałów, jednakże partia cokołowa wykonana z kamienia polnego sięga do wysokości 1,5 m. nad poziom terenu. Górne partie wzniesiono w regularnym wątku jednowo-zówkowym. Zwieńczenie murów ukształtowano w formie poszurów, jedynie na północ od Wieży Bramy Ziębickiej zachowany jest jej fragment ze śladami krenelażu.

Brama Wrocławska mogła powstać już u schyłku XIII w. Jako pierwszy spośród kurtyn powstał odcinek pd. – zach. (fot. 3a)), wskazuje na to odmiennosc struktury w stosunku do pozostałych zachowanych, jego lokalizacja z dala od terenów podmokłych i zabagnionych, położonych w pobliżu nurtu Strugi Grodkowskiej.

Kolejny fragment murów miejskich wzniesiono od około połowy XIV w. za panowania biskupa Przeclawa z Pogorzeli. Prawdopodobnie wtedy powstała Brama Lewińska oraz w etapach odcinki kurty od północy, między Bramą Ziębicką a Wrocławską (fot. 2b) oraz od zachodu od Bramy Nyskiej do Wrocławskiej.



Ryc. 2. Układ urbanistyczny Starego Miasta (źródło: <https://mapy.zabytek.gov.pl/nid/>).

#### Układy przestrzenne na terenie gminy Grodków

Podstawę układu zabudowy większości wsi gminy Grodków stanowi regularna zabudowa wydłużonych, prostokątnych działek, krótszym bokiem przylegających do drogi. Budynki usytuowane są szczytowo lub kalenicowo, posiadają kształt wydłużonego prostokąta z częścią mieszkalną od frontu i częścią gospodarczą w głębi działki. Cała zabudowa wiejska jest murowana. Większość wsi posiada średniowieczną metrykę.

Stopień zachowania historycznego układu poszczególnych wsi w gminie Grodków jest bardzo wysoki. Zabudowa jest skoncentrowana i nie ulega przypadkowemu rozproszeniu. Za stan ten odpowiadają zapisy i ustalenia w miejscowych planach zagospodarowania przestrzennego dotyczące układów ruralistycznych chronionych poprzez wyznaczone strefy ochrony konserwatorskiej. Strefy te mają na celu zachowanie najbardziej wartościowych układów zabytkowych oraz obecnego architektonicznego układu wsi. Na terenie gminy Grodków w obowiązujących miejscowych planach zagospodarowania przestrzennego wyznaczono strefy ochrony konserwatorskiej - A, B, strefy ochrony ekspozycji - E i strefy ochrony archeologicznej - W (szczegółowe informacje dotyczące stref ochrony konserwatorskiej w MPZP znajdują się na s. 22-38).

### **Architektura sakralna**

Architekturę sakralną na terenie gminy Grodków reprezentuje 22 kościoły w miejscowościach: Bąków, Bogdanów, Gałączyce, Gnojna, Grodków (kościół ewangelicki i katolicki), Jeszkotle, Jędrzejów, Kobiela, Kolnica, Kopice, Lipowa, Lubcz, Młodoszowice, Osiek Grodkowski, Przylesie Dolne, Starowice Dolne, Tarnów Grodkowski, Wierzbnik, Więcmierzyce, Wojsław i Żelazna. Świątynie pełnią rolę dominant architektonicznych w obrębie historycznych układów przestrzennych. Charakteryzuje je najbogatsza forma architektoniczna. Większość znajduje się w dobrym stanie technicznym, są użytkowane zgodnie z pierwotnym przeznaczeniem i poddawane systematycznym pracom konserwatorskim. Wyjątek stanowi kościół poewangelicki w Grodkowie, który jest obecnie

w ruinie, nieużytkowany. Datowane są od XIII do pocz. XX w. Wszystkie wpisane są do rejestru zabytków.

Do zabytków sakralnych zaliczają się także: kaplica grobowa rodziny Schaffgotschów, kaplica-kostnica rodziny Schaffgotschów w zespole pałacowym oraz kaplica pałacowa. Zlokalizowane są w miejscowości Kopice.

Poniżej opisane zostały najciekawsze obiekty.

Baków. Kościół filialny pw. św. Katarzyny. Wzniesiony w 3 ćw. XIV w. na planie zbliżonym do prostokąta. W źródłach wzmiankowany w 1335 r. W latach 1534-1945 kościół był w rękach ewangelików. We wnętrzu zachowało się zabytkowe wyposażenie: tabernakulum z kratą z XIV w., kamienna chrzcielnica kielichowa z XV w., renesansowa ambona, empora organowa z pocz. XVIII w. Najciekawszy zabytek wewnątrz kościoła to późnogotycki tryptyk z 1500 r. przedstawiający Świętą Rodzinę, a także sceny ewangeliczne. Kościół otoczony średniowiecznym, kamiennym murem z bramką od zach., o ostrołukowym otworze i attykowym zwieńczeniu z 2 poł. XVI w.



Fot. 1. Baków. Kościół pw. św. Katarzyny (fot. materiały Gminy Grodków).

Bogdanów. Kościół filialny pw. św. Stanisława. Usytuowany w centrum wsi, naprzeciw majątku baronów von Hundt. Założony na rzucie prostokąta, o osi podłużnej wsch. - zach. Jest to kościół salowy, z niewyodrębnionym prezbiterium, zamkniętym łukiem koszowym. Pierwszy kościół wzniesiono jako ewangelicki w poł. XVI w., jako fundacja protestanckich baronów von Hundt und Alten Grottkau. Kościół zniszczony w XVII w. Obecny kształt budowla otrzymała po przebudowie w pocz. XIX w., również z inicjatywy rodziny von Hundt. Po 1945 r. kościół przejęli katolicy. Obecnie jest kościołem filialnym Parafii Rzymskokatolickiej pw. św. Jerzego w Kobieli. We wnętrzu z historycznego wyposażenia zachowało się m.in.: XVIII-wieczny krzyż ołtarzowy i fragmenty rzeźbiarskie, XIX-wieczny krucyfiks na ołtarzu głównym i XIX-wieczny obraz Matki Boskiej Częstochowskiej.



Fot. 2. Bogdanów. Kościół pw. św. Stanisława (fot. materiały Gminy Grodków).

Gałączyce. Kościół pw. św. Marcina. Kościół wzniesiono w XIV w. W 1605 r. został rozbudowany z zachowaniem gotyckich murów w tym prezbiterium. W 1688 r. świątynię przebudowano i rozbudowano. Kolejna przebudowa miała miejsce w 1843 r., kiedy to świątynię przedłużono o zachodnie przęsło nawy i wieżę. Kościół został uszkodzony w czasie działań wojennych w 1945 r. Odnowiony w 1945 r. i 1962 r. Położony jest na wzniesieniu górującym nad wsią. Wewnątrz zachowały się: kamienna chrzcielnica z przełomu XVI i XVII w., barokowe rzeźby m.in. św. Barbary i św. Piotra. Na zewnątrz zachował się zespół późnorenesansowych płyt nagrobnych rodziny von Seydlitz i von Dresk. W otoczeniu kościoła znajduje się częściowo zachowany mur z XVII w. z widocznymi śladami dawnych bastionów.



Fot. 3. Galężyce. Kościół pw. św. Marcina (fot. materiały Gminy Grodków).

Gnojna. Kościół parafialny pw. Matki Bożej Różańcowej. Kościół w części prezbiterium wzniesiono na przełomie XV i XVI w. W 2 poł. XVI w. do 1945 r. należał do ewangelików. Rozbudowano go pod koniec XVIII w. W 1945 r., podczas działań wojennych została uszkodzona wieża kościoła. Odnowiono go w 1965 r. Kościół składa się z zamkniętego trójbocznie prezbiterium z zakrystią od pn. i z kwadratowej wieży od zach. (obniżona po zawaleniu w 1945 r.). We wnętrzu zachowało się zabytkowe wyposażenie z ok. 1800 r. i barokowy krucyfiks. Płaskorzeźba przedstawiająca Chrystusa ze św. Tomaszem i apostołami z pocz. XVI w. przeniesiona została do Muzeum Piastów Śląskich w Brzegu. Po pd. i zach. stronie cmentarza przykościelnego zachował się fragment starego kamiennego muru.



Fot. 4. Gnojna. Kościół pw. Matki Bożej Różańcowej (fot. materiały Gminy Grodków).

Grodków. Kościół parafialny pw. św. Michała Archanioła. Wzniesiony w zach. części miasta, obok obwodu murów przy Bramie Ziębickiej. Świątynia jest orientowana złożona z trójprzęsłowego prostokątnego prezbiterium, 4-przęsłowego korpusu trójnawowego z wysoką wieżą od zach. Do prezbiterium zamkniętego od wsch. ścianą prostą przylegają od pn zakrystia a od pd. składzik oraz okrągła klatka schodowa. Świątynia wybudowana w 2 poł. XIII w. Była to budowla murowana jednonawowa bez kaplic. W 1363 r. kościół został rozbudowany. Ze starej budowli powstało prezbiterium, a do niego dobudowano nawę główną i dwie nawy boczne. Obok kościoła wybudowano dzwonnice. Do 1473 r. kościół był pod wezwaniem Najświętszej Marii Panny. Świątynia wielokrotnie była niszczona w wyniku pożarów, czy też wojen (zwłaszcza w wyniku wojny 30-letniej). W 1671 r., kościół przebudowywano staraniem biskupa Sebastiana Rostocka. W 1893 r. nastąpiła częściowa regotyżacja kościoła. Świątynia posiada wczesnogotyckie prezbiterium o układzie wendyjskim z XIII w., pozostała część kościoła ma układ polski. Przy prezbiterium znajduje się zakrystia z przełomu XV-XVI w. Ołtarz główny w stylu późno barokowym ufundowany w 1729 r. przez księdza Henryka Schmidta. Ponadto w kościele znajduje się barokowa chrzcielnica marmurowa, barokowy prospekt organowy i dzwon, który był przelany w 1833 r. i umieszczony nad prezbiterium.



Fot. 5. Grodków, kościół pw. św. Michała Archanioła (fot. materiały Gminy Grodków).

Grodków. Kościół ewangelicki. W 1766 r. założono w Grodkowie gminę ewangelicką i wzniesiono kościół, który po jakimś czasie uległ zniszczeniu. Budowa obecnego rozpoczęła się w 1845 r. Kościół zbudowany w stylu neoromańskim, murowany z cegły, trójnawowy, bazylikowy, z wieżą. Prawdopodobnie świątynia była pod wezwaniem św. Marcina. Po wojnie, w 1946 r. odprawiano tu nabożeństwa katolickie. Po naprawie kościoła katolickiego, świątynię ponownie przejęli ewangelicy. Jednak z uwagi na ciągle malejącą liczbę wiernych, po kilkunastu latach zaprzestano odprawiania nabożeństw. Od tego czasu kościół popadł w ruinę.



Fot. 6. Grodków, kościół ewangelicki (fot. materiały Gminy Grodków).

Jeszkotle. Kościół filialny pw. św. Antoniego. Kościół wzniesiono w stylu gotycko-renesansowym w 1 poł. XVI w. Wzmiankowany w źródłach w 1511 r. Przebudowany na przełomie XVII/XVIII w. W XIX w. przedłużono go o nowe prezbiterium. Kościół wzniesiono jako ewangelicki i taki pozostał do 1945 r. Składa się z dwuczęściowej nawy przedzielonej arkadą z obecnym prezbiterium od wsch. i półkolistym przedsionkiem od zach. Do nawy przylega od pn. zakrystia, od pd. kaplica grobowa z lożą kolatorską. W murach zewnętrznych kościoła zachowały się płyty nagrobne członków rodzin v. Reideburg i v. Schweininchen z ok. 1548-1607.



Fot. 7. Jeszkotle. Kościół filialny pw. św. Antoniego (fot. materiały Gminy Grodków).



Fot. 8. Jędrzejów. Kościół parafialny pw. śś. Szymona i Judy Tadeusza (fot. materiały Gminy Grodków).

Jędrzejów. Kościół parafialny pw. śś. Szymona i Judy Tadeusza. Usytuowany na wzniesieniu obok pałacu. Zbudowany w 1725 r. w stylu barokowym z wykorzystaniem murów kościoła zbudowanego w XV w. Jest to jednonawowa budowla, z węższym, oskarpowanym prezbiterium zamkniętym trójbocznie, przy którym znajdują się zakrystie, z których starsza od pn. z ostrołukowym portalem i drzwiami z okuciami XV/XVI w. We wnętrzu zachowała się część zabytkowego wyposażenia. W ołtarzu głównym obraz „Adoracja Dzieciątka” z 1 poł. XVII w., ołtarze boczne regencyjne, ze starszymi obrazami „Przemienienie” i „Wniebowzięcie”; ambona z rzeźbą Michała Archanioła na baldachimie i ewangelistami na koszu z 1 poł. XVIII



Fot. 9. Kobiela. Kościół parafialny pw. św. Jerzego (fot. materiały Gminy Grodków).

Kobiela. Kościół parafialny pw. św. Jerzego. Wzniesiony w 1662 r. na miejscu drewnianego wzmiankowanego w źródłach w 1335 r. Przebudowany w 3 ćw. XVIII w. Jest to budowla złożona z prostokątnej, czteroprzęsłowej nawy. Do nawy przylega węższe i niższe prezbiterium, od wsch. zamknięte trójbocznie, od pn. zakrystia z dwuramiennym portalem nad którym znajduje się łoża kolatorska. Od zach. przylega kwadratowa wieża, zwieńczona baniastym hełmem z latarnią. Wewnątrz zachowała się bogata, stiukowa dekoracja rokokowa z 4 ćw. XVIII w. powiązana z elementami wyposażenia. We wnętrzu zachowało się zabytkowe wyposażenie pochodzące głównie z 4 ćw. XVIII w., ołtarz

główny, ambona, rzeźby, dwa konfesjonały z płaskorzeźbionymi scenami z legendy św. Jana Nepomucena, chrzcielnica z ok. 1800 r., chór muzyczny i prospekt organowy z 1763 r. o bogatej dekoracji rokokowej. Kościół otoczony jest murem z bramkami z XVIII w.

Kolnica. Kościół parafialny pw. św. Wawrzyńca. Kościół wzmiankowany w źródłach w 1242 r. Wzniesiono w 2 poł. XIII w. Usytuowany w pn. pierzei wsi z nawsiem. Jest to budowla jednonawowa, kryta pułapem z wydłużonym prezbiterium o dwuprzęsłowym sklepieniu krzyżowym i opięta przyporami. W późnym gotyku dostawiono od zach. wieżę, a wewnątrz nawy pokryto freskami. Nawa po pożarze w 1726 r. sklepiona kolebkowo z lunetami. Wówczas dostawiono też trzy przybudówki i zlikwidowano wejście do prezbiterium. W 1814 r. podwyższono wieżę (na planie kwadratu, górą ośmioboczną, z dachem namiotowym). Wsch. szczyt nawy zwieńczony kamiennym, średniowiecznym krzyżem. We wnętrzu zachowało się barokowe wyposażenie, ołtarz główny regencyjny z bramkami, pod baldachimem płaskorzeźba św. Michała Archanioła, rzeźby (św. Sebastiana, Wawrzyńca, Florianą, Rocha, Elżbiety, Jadwigi i ewangelistów), krucyfiks z ok. 1700 r., chrzcielnica z grupą chrztu Chrystusa na pokrywie z XVIII w. Kościół otoczony jest murem kamiennym z częściowo zachowanymi strzelnicami, od zach. średniowieczny krzyż z granitu.



Fot. 10. Kolnica. Kościół parafialny pw. św. Wawrzyńca (fot. materiały Gminy Grodków).

Kopice. Kościół parafialny pw. Podwyższenia Krzyża Świętego. Wzniesiony w latach 1820-1822 w stylu klasycystycznym. Poprzedni wzmiankowany w 1588 r. Restaurowany w 1955 r. Jest jednonawowy, czteroprzęsłowy, zamknięty absydą od wsch., od zach. zaokrąglone naroża, sklepienie ceglaste na gurtach i lunetowe od wsch. Od zach. wciągnięta w korpus, kwadratowa wieża z czterospadowym daszkiem z 4 ćw. XIX w. We wnętrzu zachowało się zabytkowe wyposażenie: regencyjna ambona z 1 poł. XVIII w., rokokowe obrazy św. Zygmunta i glorii św. Jana Nepomucena z końca XVIII w., neoklasycystyczne stalle, konfesjonały, Droga Krzyżowa.



Fot. 11. Kopice. Kościół parafialny pw. Podwyższenia Krzyża Świętego (fot. materiały Gminy Grodków).



Fot. 12. Lipowa. Kościół pw. św. Marcina (fot. materiały Gminy Grodków).

Lipowa. Kościół pw. św. Marcina. Kościół poświęcony w dokumentach już w 1315 r. Prawdopodobnie został ufundowany przez Panów z Pogorzeli. Obecna bryła kościoła pochodzi z końca XV lub początków XVI w. Usytuowany w centralnej części, przy szosie biegnącej przez wieś. Kościół orientowany. Do prostokątnej nawy przylega trójbocznie zamknięte prezbiterium, do którego od wsch. i pn. dostawione są prostokątne zakrystie. Do nawy od pd. przylega prostokątna kruchta, od zach. kwadratowa wieża. Kościół opięty szkarpami. W latach 1534 - 1945 ewangelicki. W XVIII w. fundatorami kościoła była rodzina de Rohrscheidt. Kościół otacza gotycki mur z trzema bramkami, na których widoczne ślady sgraffita.

Młodoszowice. Kościół filialny pw. św. Marcina. Kościół gotycki, wzniesiony w XV w. W latach 1534-1945 kościół należał do ewangelików. Obecnie katolicki. Jest to budowla jednonawowa, kryta stropem, z węższym, dwuprzęsłowym prezbiterium, zamkniętym trójbocznie i sklepieniem krzyżowo-żebrowo. Od zach. przylega kwadratowa wieża wzniesiona w 1526 r., zwieńczona ośmioboczną iglicą. We wnętrzu zachowała część zabytkowego wyposażenia, z których najcenniejszy jest późnogotycki tryptyk z 1495 r. Pod tynkiem polichromia z końca XVI w. Kościół otacza mur średniowieczny ze skarpami.



Fot. 13. Młodoszowice. Kościół filialny pw. św. Marcina (fot. materiały Gminy Grodków).

Osiek Grodkowski. Kościół filialny pw. Wniebowzięcia NMP. Kościół usytuowany w centralnej części wsi. Wzniesiony w 2 poł. XIII w., przebudowany w XVI w. Prezbiterium nakryte jest sklepieniem krzyżowo-żebrowym. Budowla po licznych przebudowach w XVI i XVIII w. nie zachowała swojego pierwotnego, gotyckiego kształtu. Składa się z prezbiterium na planie zbliżonym do kwadratu zamkniętym prosto oraz z prostokątnej nawy. Prezbiterium nakryte sklepieniem krzyżowo-żebrowym. We wsch. ścianie prezbiterium znajduje się zamurowane okno ostrołukowe. Cennym zabytkiem, znanym jedynie z archiwalnej fotografii, był kamienny portal zamknięty półkoliście z 2 poł. XIII w. Strop prezbiterium zdobi barokowa polichromia z 2 poł. XVII w. mocno przemalowana w 1910 r. Kościół w znacznej części pozbawiony zabytkowego wyposażenia. Z zabytkowego wyposażenia zachowały się ołtarz główny z ok. 1700 r., regencyjne tabernakulum z 1737 r. i ambona z końca XVII w.



Fot. 14. Osiek Grodkowski. Kościół filialny pw. Wniebowzięcia NMP (fot. materiały Gminy Grodków).

Przylesie Dolne. Kościół filialny pw. św. Piotra i Pawła. Kościół wzniesiono w 2 poł. XVI w. w stylu gotyko-renesansowym prawdopodobnie z wykorzystaniem murów wcześniejszego kościoła. Bryła składa się z nawy, węższego, zamkniętego prosto prezbiterium, nowszej zakrystii dostawionej od pn., kaplicy od pd. i wieży dostawionej od strony zach. We wnętrzu zachowało się zabytkowe wyposażenie, w tym m.in. ołtarz główny z 3 ćw. XVII w. i wczesnobarokowa ambona z ok. 1700 r.



Fot. 15. Przylesie Dolne. Kościół filialny pw. św. Piotra i Pawła (fot. materiały Gminy Grodków).



Fot. 16. Starowice Dolne. Kościół filialny pw. Niepokalanego Poczęcia NMP (fot. materiały Gminy Grodków).

Starowice Dolne. Kościół filialny pw. Niepokalanego Poczęcia NMP. Usytuowany na niewielkim wzniesieniu. Wybudowany ok. 1800 r. Klasycystyczny, orientowany, mury, jednonawowy z wtopioną w korpus od frontu wieżą, nakryty dachami dwuspadowymi i baniastym hełmem na wieży. Wewnątrz zachowało się zabytkowe wyposażenie, w tym ołtarz, ambona i rzeźby. W wieży kościoła znajduje się gotycki dzwon odlany w 1479 r. przez Bartłomieja Lindenrahta z Nysy.

Tarnów Grodkowski. Kościół filialny pw. św. Anny. Usytuowany na wzniesieniu, w centralnej części wsi, na jej pn. krańcu. Kościół dawniej pod wezwaniem Nawiedzenia Najświętszej Marii Panny i św. Mikołaja, wzniesiony w XV w. Był wielokrotnie przebudowywany. W XVIII/XIX w. dobudowano wieżę i dodano empory w nawie. Jest to gotycka świątynia ze znacznym zatarciem cech stylowych i wieżą o skromnych cechach klasycystycznych. We wnętrzu zachowało się zabytkowe wyposażenie, w tym m.in. ambona z ok. 1800 r., drewniany chór muzyczny z pocz. XIX w., ławy z pocz. XIX w. i rzeźba Jana Nepomucena na ozdobnej konsoli z XVIII w.



Fot. 17. Tarnów Grodkowski. Kościół filialny pw. św. Anny (fot. materiały Gminy Grodków).

Wierzbnik. Kościół parafialny pw. św. Michała Archanioła. Kościół usytuowany jest w środkowej części wsi. Wzmiankowany w 1387 r., fundatorami świątyni mogli być Panowie z Pogorzeli. Obecna bryła budowli pochodzi z XIV w. Z badań sondażowych wiadomo, że gotyckie mury zachowały się w prezbiterium. Niezwykle ciekawe jest też zamurowane okno ostrołukowe znajdujące się w ścianie wsch. prezbiterium. Na XIV/XV w. datowane jest wykonane z piaskowca reservaculum. Na XV w. datowane są natomiast: gotycki krzyż pokutny, wykonany z piaskowca późnogotycki portal oraz drzwi obite blachą. Obecna bryła budowli pochodzi z XIV w. W 1999 r. wybuch pożar, który uszkodził część cennego wyposażenia, które poddano konserwacji. Zachował się późnogotycki portal wykonany z piaskowca w XV w.



Fot. 18. Wierzbnik. Kościół parafialny pw. św. Michała Archanioła (fot. materiały Gminy Grodków).



Fot. 19. Więcmierzycy. Kościół filialny pw. św. Bartłomieja (fot. materiały Gminy Grodków).

Więcmierzycy. Kościół filialny pw. św. Bartłomieja. Usytuowany w centrum wsi. Wzniesiono w 1621 r. w stylu późnorenesansowym. Była to fundacja Wenceslusa von Rothkircha. W 1910 r. budowlę powiększono o prezbiterium i nową zakrystię od pd. oraz kruchtę od zach. Pierwotnie była to budowla salowa, z kwadratową wieżą od zach., kruchtą i dawną zakrystią z lożą kolatorską od pn. Na kruchcie tablica erekcyjna z datą „1621”. We wnętrzu zachowało się zabytkowe wyposażenie w tym m.in. neobarokowy ołtarz z krucyfiksem z 2 poł. XVIII w., obraz Matki Bożej z dzieciątkiem z 2 poł. XVII w., ambona wczesno-klasycystyczna z 1784 r. z herbem rodziny von Seydlitz, rokokowy prospekt organowy.

## Obiekty obronne

Mury miejskie otaczające Grodków obejmują geometrycznie rozmieszczone ulice oraz parcele wraz ze znajdującym się niemal centralnie Rynkiem z ratuszem oraz z kościołem parafialnym pw. św. Michała położonym na zachód od Rynku. Pierścień obwarowań miał kształt zbliżony do owalu i pierwotnie znajdowały się w nim cztery wieże bramne: Nyska i Wrocławska położone na linii głównego szlaku komunikacyjnego oraz wieże Ziębicka i Lewińska położone na szlaku z Ziębic do Lewina Brzeskiego. Ponadto w skład obwarowań wchodzi baszta więzienna znajdująca się przy dawnej bramie Wrocławskiej. Mury obronne były w dolnej kondygnacji murowane z kamienia polnego, zaś w górnej kondygnacji murowane cegły. Wieże bramne Lewińska i Ziębicka zbudowane zostały na planie prostokąta z ostrołukowym przejazdem w dolnej kondygnacji i rozbudowaną attyką



w zwieńczeniu. Baszta więzienna, podobnie jak wieże bramne, zbudowana została na planie prostokąta. Jest otynkowana a jej narożniki dekorowane są boniowaniem. Otwory okienne znajdują się jedynie w górnych kondygnacjach. Górna kondygnacja zwieńczona jest krenelażem. Obecnie mury zachowały się od strony południowo-zachodniej i od strony północnej



Fot. 20. Grodków. a) Wieża Bramy Lewińskiej, b) Wieża Bramy Ziębickiej, c) Baszta Więzienna (fot. materiały Gminy Grodków).



Fot. 21. Grodków. a) mury obronne przy ul. Chrobrego, b) mury obronne przy ul. Warszawskiej (fot. materiały Gminy Grodków).



Fot. 22. Grodków. a) mury obronne przy ul. Wrocławskiej, b) mury obronne przy ul. Wyspiańskiego (fot. materiały Gminy Grodków).

### Zespoły rezydencjonalno-folwarczne

Na terenie gminy Grodków licznie występują założenia przestrzenne zespołów pałacowo - parkowych, dworskich i folwarcznych, obejmujące poza częścią rezydencjonalną także zabudowę folwarczną, kolonię mieszkaniową pracowników folwarku oraz dawne sady i ogrody użytkowe. Integralnym elementem wiejskiego pejzażu są zespoły rezydencjonalno-folwarczne i folwarczne.

Duża część tych zespołów uległa znacznej degradacji. Parki bądź to zostały zupełnie zlikwidowane, lub są zaniedbane i przetrzebione. Część dworów została rozebrana, popadła w ruinę lub została gruntownie przebudowanych na różne cele (mieszkaniowe, administracyjne i inne).

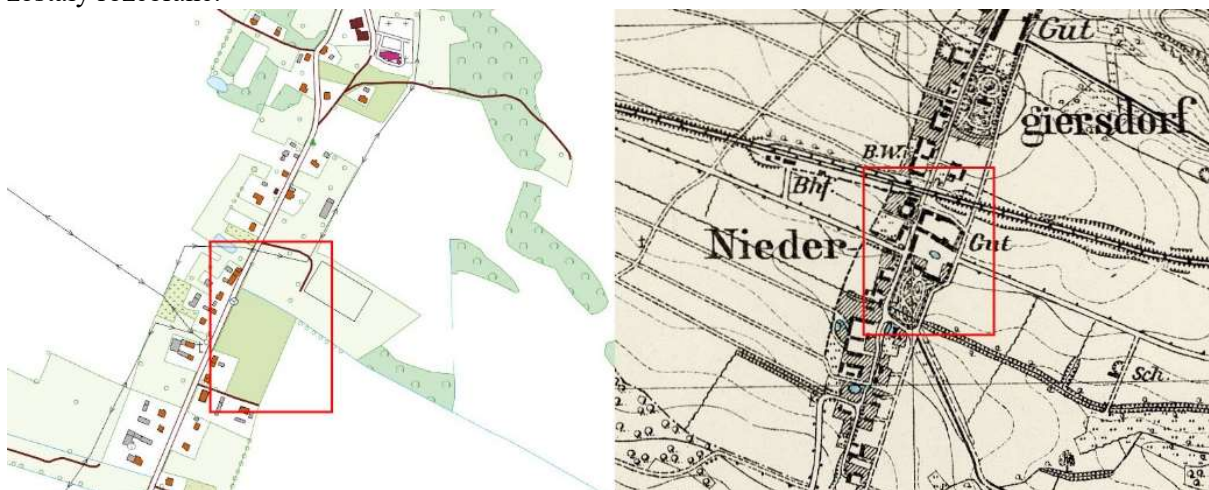
Z dawnych rezydencji zachowały się:

Bogdanów. Zespół dworsko - folwarczny. Założenie ma kształt trójkąta, ma charakter zwartej kompozycji geometrycznej. Właścicielem majątku w 1845 r. był Emanuel Baron von Hundt. W rękach kolejnych pokoleń tej rodziny dobra znajdowały się do 1945 r. Zespół składa się z trójkątnego dziedzińca przy którym ustawione są budynki gospodarcze (zach. i pd. część) oraz budynki mieszkalne (pn. część). We pd. – wsch. Narożu istniał budynek dworu, dziś nie istniejący. W skład zespołu wchodziła również kaskada stawów i towarzysząca jej zieleń. Zieleń komponowana otaczała założenie od pd. i wsch., osłaniając folwark od strony pół. Założenie źle zachowane, czytelna jedynie ogólna dyspozycja przestrzenna oraz podział na park i wnętrze gospodarcze. Zabudowania w złym stanie technicznym.



Ryc. 3. Bogdanów, zespół dworsko-folwarczny (podkład: [www.geoportal.gov.pl](http://www.geoportal.gov.pl); Mapa Messtischblatt, 1934 r., 5369).

Gałączyce. Zespół dworsko - folwarczny. Po dawnym założeniu pozostał jedynie park z XIX w., wpisany do rejestru zabytków pod nr 68/81. Dwór z lat 20. XIX w. oraz zabudowania gospodarcze zostały rozebrane.



Ryc. 4. Gałączyce, zespół dworsko-folwarczny (podkład: [www.geoportal.gov.pl](http://www.geoportal.gov.pl); Mapa Messtischblatt, 1934 r., 5369).

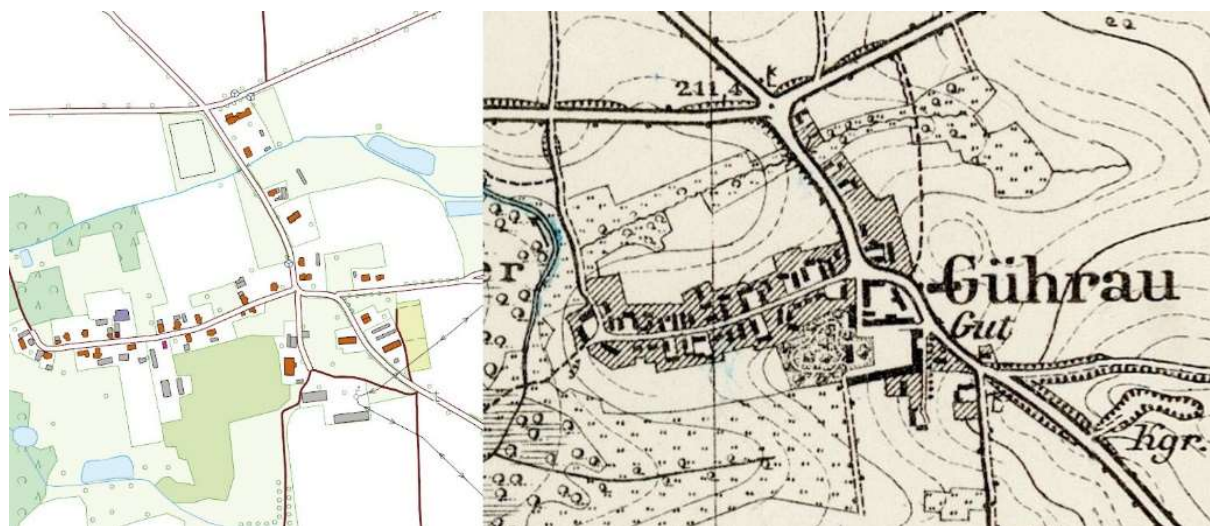
Gierów. Zespół dworsko - folwarczny. Założenie miało kształt zbliżony do prostokąta. Pochodzi z XVIII w. Składało się z dworu zlokalizowanego w środkowej części zespołu, parku na zach. od dworu oraz zabudowań gospodarczych i budynków mieszkalnych po wsch. i pd. stronie. Dwór zbudowany został na przełomie XVIII i XIX w. w stylu barokowo-klasycystycznym. Była to fundacja rodziny von

Forgelberg. Wzniesiony na planie prostokąta o 3-traktowym układzie wnętrza zakłóconym we wszystkich traktach wydzieleniem dodatkowych pomieszczeń. Układ wnętrza niesymetryczny z klatką schodową w trakcie środkowym. Od wsch. dziedzińca gospodarczego prostokątny portyk kolumnowy, od zach. podcień wgłębny. Obiekt ma rozwiązania wywodzące się z baroku, np. rozbudowany, dekoracyjny szczyt w elewacji głównej. Podczas II wojny światowej zniszczony. Odbudowany ok. 1960 r. Później wielokrotnie przebudowywany i remontowany. Obecnie znajdują się w nim mieszkania. Park o powierzchni 0,99 ha usytuowany jest na zach. od dworu. Założony pod koniec XIX w. Posiada regularny kształt zbliżony do prostokąta. Ma on charakter parku krajobrazowego utrzymanego w stylu angielskim. W parku występują głównie drzewa liściaste. Dominuje dąb szypułkowy, licznie występuje również grab, lipa drobnolistna, robinia biała i buk pospolity odmiany purpurowej. Występuje tu też grupa świerków oraz egzemplarz sosny wejmutki.



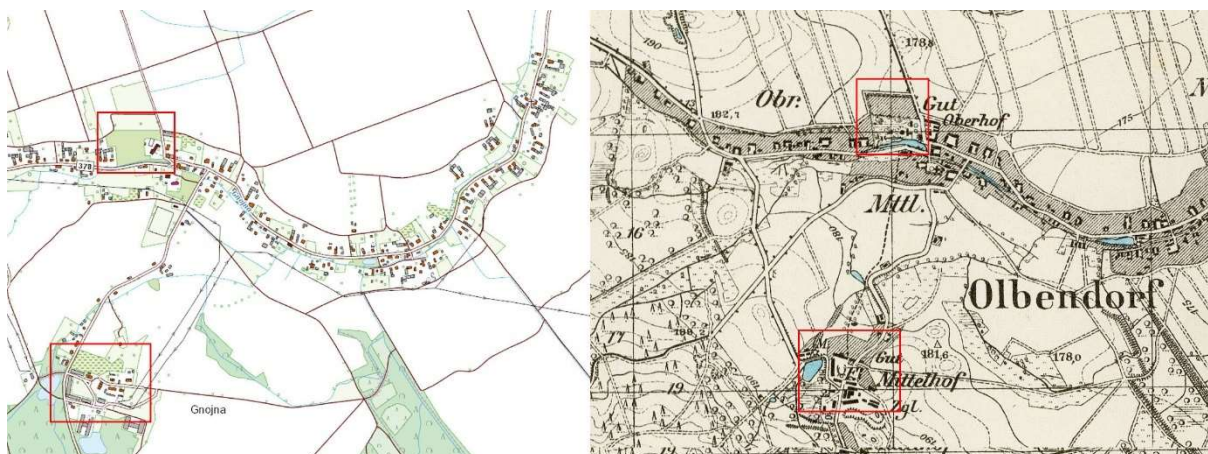
Fot. 23. Gierów. Dwór (fot. materiały Gminy Grodków).

Obecnie zachował się dwór wraz z parkiem i część zabudowań gospodarczych. Założenie źle zachowane, czytelna jedynie ogólna kompozycja przestrzenna oraz podział na dwór z parkiem. Zabudowania w złym stanie technicznym.



Ryc. 5. Gierów, zespół dworsko-folwarczny (podkład: [www.geoportal.gov.pl](http://www.geoportal.gov.pl); Mapa Messtischblatt, 1934 r., 5369).

Gnojna. Zespół dworsko - folwarczny. Założenie składało się z dwóch, oddalonych od siebie części: rezydencjonalnej i folwarcznej, z których każda usytuowana była w innym otoczeniu i stanowiła oddzielne założenia architektoniczne. Część folwarczna zlokalizowana była na pd. od zabudowań wsi. Stanowiła zwartą, geometryczną, zamkniętą kompozycję. Część rezydencjonalna położona była w centrum górnej części wsi, składała się z dworu oraz parku. Zespół w znacznym stopniu przebudowany, o zmienionej kompozycji, część obiektów została rozebrana. Część rezydencjonalna ocalała tylko w resztkach parku dworskiego (nr rej. 67/81), pałac został wyburzony (lata 50. XX w.).



Ryc. 6. Gnojna, zespół dworsko-folwarczny (podkład: [www.geoportal.gov.pl](http://www.geoportal.gov.pl); Mapa Messtischblatt, 1934 r., 5269).

Gola Grodkowska. Zespół folwarczny. Dawny zespół z k. XVIII - k. XIX w., został zlokalizowany jest centralnej części wsi, po zach. stronie drogi. Składał się z obszernego dziedzińca na planie zbliżonym do kwadratu oraz zabudowań gospodarczych. Na uwagę zasługuje budynek spichlerza wzniesiony w 1 poł. XIX w. Dwukondygnacyjny, z wglębionym portykiem zamkniętym półkolem na kolumnach doryckich, z ramowym podziałem elewacji i wysokim, dwuspadowym dachem z podłużnymi świetlikami. Pierwotna kompozycja zespołu zachowana, część budynków obecnie nie istnieje.



Ryc. 7. Gola Grodkowska, zespół folwarczny (podkład: [www.geoportal.gov.pl](http://www.geoportal.gov.pl); Mapa Messtischblatt, 1937 r., 5270).



Ryc. 8. Jaszów, zespół dworsko-folwarczny (podkład: [www.geoportal.gov.pl](http://www.geoportal.gov.pl); Mapa Messtischblatt, 1936 r., 5469).

Jaszów. Zespół dworsko - folwarczny. Usytuowany jest wśród zabudowań wsi, w pobliżu rozwidlenia dróg. Założenie tworzy prostokąt, zach. jego część zajmują zabudowania gospodarcze i mieszkalne ustawione wokół kilku dziedzińców, do których wiedzie droga dojazdowa. Wschodnią część założenia zajmuje zielen dawnego parku o całkowicie dziś zatartej kompozycji. Założenie wzniesiono w 2 połowie XIX w. być może z fundacji rodziny von Ohlen u. Adlerskron. W oddaleniu od zabudowań gospodarczych folwarku, na pn., zlokalizowany jest budynek po dawnym dworze, obecnie w złym stanie technicznym. Obecnie ogólna dyspozycja terenu jest czytelna, nie zachowały się osie widokowe i kompozycyjne, w parku wycięto znaczną część zieleni.



Fot. 24. Jaszów. Dwór (fot. materiały Gminy Grodków).

Jeszkotle. Zespół pałacowo - folwarczny. Założenie zlokalizowane jest we wsch. części wsi, przy skrzyżowaniu dróg. Zespół tworzy zwartą, zamkniętą kompozycję geometryczną. Zabudowania zgrupowane są wokół obszernego podwórza folwarcznego, o kształcie nieregularnego czworoboku. Część dworska, na którą składa się budynek pałacu zamyka założenie od strony wsch. Dwór usytuowany jest na wzniesieniu i stanowi dominantę zespołu folwarcznego. Zbudowany w 1 poł. XIX w., na miejscu starszego, w stylu późno klasycystycznym. Na planie prostokąta, dwukondygnacyjny, z pseudoryzalitem flankowanym pilastrami jońskimi, zwieńczonym trójkątnym naczółkiem, przykryty dachem czteropłociowym, zwrócony frontem w stronę folwarku z budynkami spichlerza i obory z ok. poł. XIX w. Po 1945 r. dwór przejął Skarb Państwa i oddał w użytkowanie miejscowemu PGR-owi. Od tego czasu pełni funkcje mieszkalne (wielorodzinne). Założenie częściowo zachowane, czytelna ogólna kompozycja przestrzenna. Rozebrane budynki gospodarcze (pd. część założenia): spichlerz, obora i stodoła.



Fot. 25. Jeszkotle. Pałac (fot. materiały Gminy Grodków).



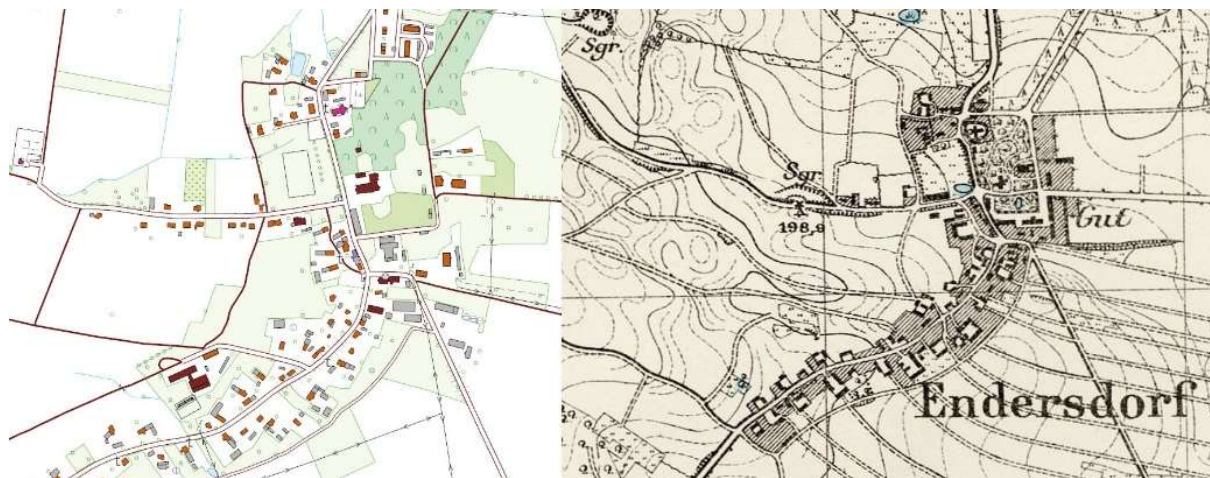
Ryc. 9. Jeszkotle, zespół pałacowo-folwarczny (podkład: [www.geoportal.gov.pl](http://www.geoportal.gov.pl); Mapa Messtischblatt, 1934 r., 5269).



Fot. 26. Jędrzejów. Pałac, ob. Dom Pomocy Społecznej (fot. materiały Gminy Grodków).

Jędrzejów. Zespół pałacowo - folwarczny. Zlokalizowany jest na pn. od zabudowań wsi. Założenie pałacowe wraz z folwarkiem tworzy geometryczną, zwartą kompozycję. Dzieli się na dwie części: pałac z otaczającym parkiem, stanowią część reprezentacyjną oraz część gospodarcza, otaczająca od pd. i wsch. część rezydencjonalną. Pałac (ob. Dom Pomocy Społecznej) wzniesiony został w XIX w. Swoją obecny kształt zawdzięcza przebudowie dokonanej w 1882 r. z inicjatywy Harryego von Fracken-Sierstorff. Jest to budynek dwukondygnacyjny, na nieregularnym planie, z blankami i krenelażem, wieżyczkami oraz czterokondy-

gnacyjną, kwadratową wieżą. Otoczony parkiem krajobrazowym z wzniesionymi w 2 poł. XIX w. budynkami gospodarczymi wokół dziedzińca. Założenie pałacowe z parkiem obecnie jest czytelne, część folwarczna obecnie mocno przekształcona, większość budynków została rozebrana.

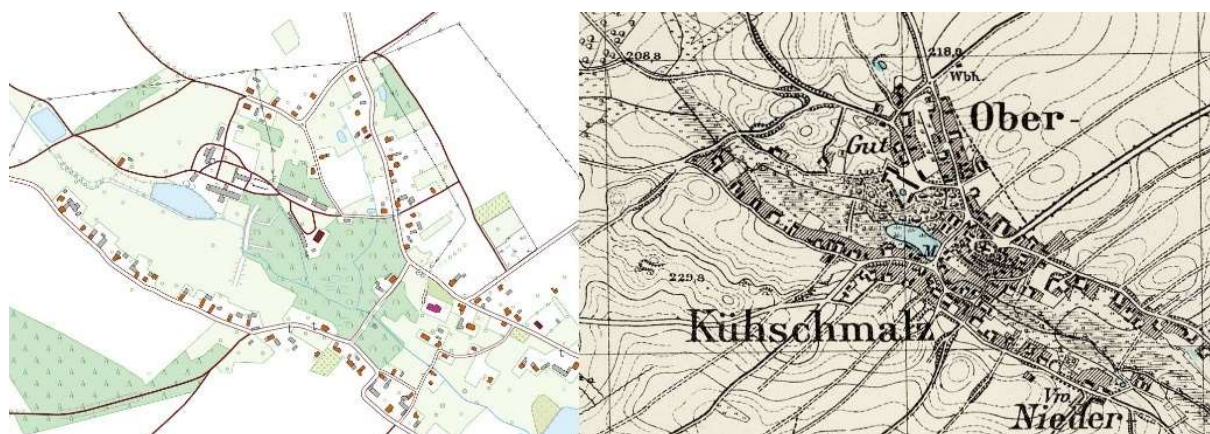


Ryc. 10. Jędrzejów, zespół pałacowo-folwarczny (podkład: [www.geoportal.gov.pl](http://www.geoportal.gov.pl); Mapa Messtischblatt, 1934 r., 5369..

Kobiela. Zespół dworsko - folwarczny. Założenie zlokalizowane jest po zach. stronie drogi do Strzegowa. Południową i zachodnią część założenia zajmuje park, zaś wschodnią i północną trójkątny dziedziniec gospodarczy, wokół którego ustawione są zabudowania. Park podworski zajmuje powierzchnię 4,47 ha. W granicach parku, w centralnej jego części usytuowany jest dwór wzniesiony na początku XIX w. w stylu neoklasycystycznym i zabudowania gospodarcze. Park usytuowany jest na niskich terenach (dawniej łąki), po pd. stronie dworu. Założono go w latach 60. XIX w. W drzewostanie parkowym dominują: olcha, jesion, dąb i lipa. Park spełnia funkcję sportowo-rekreacyjną, jako plac zabaw dla dzieci i miejsce wypoczynku dla mieszkańców. Obecnie założenie w średnim stanie zachowania, ogólny układ czytelny.



Fot. 27. Kobiela. Dwór (fot. materiały Gminy Grodków).



Ryc. 11. Kobiela, zespół dworsko-folwarczny (podkład: [www.geoportal.gov.pl](http://www.geoportal.gov.pl); Mapa Messtischblatt, 1934 r., 5369).

Kopice. Zespół pałacowo – parkowo - folwarczny.  
Kompozycja układu ma kształt zbliżony do prostokąta. Zespół składa się z pałacu, parku, ogrodów, budynków administracyjno-mieszkalnych, podwórza folwarcznego, budynków mieszkalnych pracowników i innych obiektów związanych z zespołem.

Rezydencja została wybudowana w 1784 r. dla rodziny von Sierstorpf. Miała ona prostą bryłę o 13-osiowej fasadzie, której trzy środkowe osie wysunięto do przodu w formie ryzalitu zwieńczonego trójkątnym naczółkiem. Ryzalit zdobiły cztery pilastry, biegnące przez całą jego wysokość w tzw. wielkim porządku. Trzy okna w jego najwyższej kondygnacji miały kształt koła, reszta - prostokąta. Między pilastrami znajdowało się główne wejście do budynku, prowadząc do wielkiej sieni z biegami schodów umieszczonymi po pd. i pn. stronie, którymi przechodziło się do ogrzewanych pomieszczeń mieszkalnych. Za sienią znajdowała się główna jadalnia z wyjściem na ogród, z niej prowadziły wejścia do dalszych pokoi. Pozostałe pomieszczenia służyły celom gospodarczym. Na pierwszym piętrze reprezentacyjna klatka schodowa wiodła ku salonowi na osi, z salonu przechodziło się do jadalni i przez nią do następnej sali. Drugie piętro miało prawdopodobnie zbliżony układ. Rozkład wewnątrz w głównym korpusie budynku pozostał w większości niezmienny przez kolejne przebudowy.

W 1859 r. dobra w Kopicach zakupił hrabia Hans Ulrich von Schaffgotsch dla swojej siedemnastoletniej żony Joanny Gryczik von Schomberger Godulla. W 1863 r. nowi właściciele zlecieli przebudowę pałacu słynnemu architektowi Karolowi Lüdecke. Rezydencja otoczona była z trzech stron rozległymi stawami. W pobliżu założono hektary ogrodów kwiatowych i warzywnych, sad, oranżerię, ogród zimowy. Drzewa tropikalne w palmiarni dochodziły do 17 metrów wysokości. Przed "pałacem na wodzie" rozpościerały się kwiatowe dywany o przeróżnych wzorach i barwach.

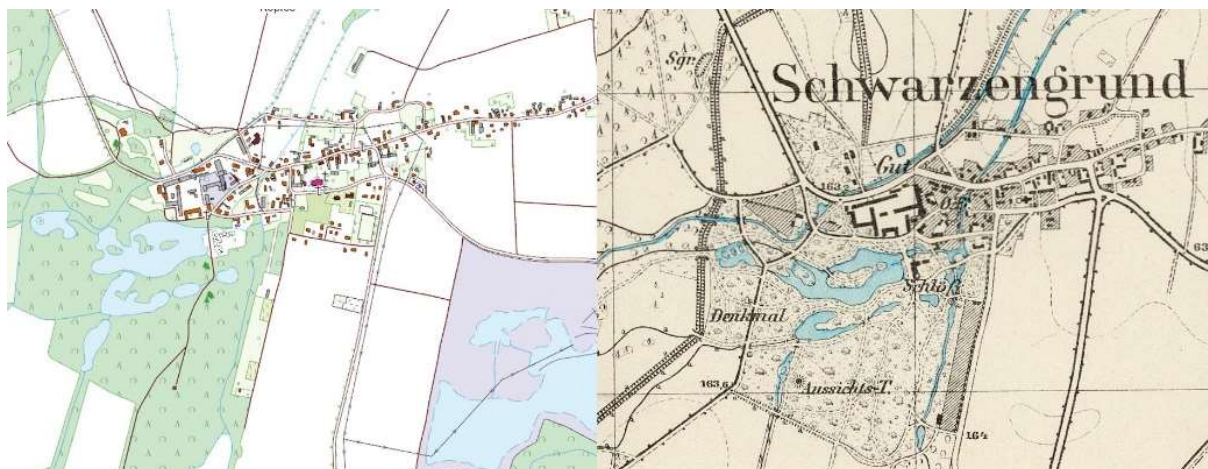
Obok pałacu, na powierzchni ponad 60 hektarów, rozciągał się słynny park krajobrazowy, a dbał o niego sam królewski dyrektor ogrodów Wilhelm Hempel. Ozdobą parku były m.in. stuletnie dęby, sztuczne ruiny "średniowiecznego" zamku, "mysia wieża", kaplica grobowa rodziny Schaffgotschów, niewielka świątynia dumania Diany, pawilon chiński. Park zdobiły 1342 rzeźby postaci oraz zwierząt w naturalnych rozmiarach, dłuta wrocławskiego mistrza Carla Kerna. Na jednej ze sztucznych wysp wzniesiono altanę, obok której stanęła wysoka kolumna zwieńczona figurą anioła. W parku hrabia hodował daniele. Jego syn planował budowę pól golfowych, a nawet małego lotniska dla samolotów, które sporadycznie lądowały w Kopicach już w latach trzydziestych. Zespół pałacowy należał do Schaffgotschów aż do 1945 r. W latach 50. XX w. pałac stał jeszcze cały, był dobrze wyposażony. Odbywały się w nim potańcówki i bale sylwestrowe. Później zaczęło się systematyczne szabrowanie zabudunku. W 1958 r. pałac splądrowano po raz ostatni. Dla zatarcia śladów podpalono go. W taki sposób nie wiele z niego pozostało. Spłonął dach, zawaliły się stropy.

Po politycznych przemianach końca lat 80. XX w., w 1990 r. pałac wraz z parkiem i licznymi stawami gmina Grodków sprzedała krakowskiemu biznesmenowi Andrzejowi Kocowi. Nowy właściciel obiecywał rychłą odbudowę. W pałacu miał powstać luksusowy hotel, w pobliżu pole golfowe i lotnisko. Niestety plany nie zostały zrealizowane. W 2008 r. od dotychczasowego właściciela pałac odkupiła, chorzowska spółka ZARMEN deklarując jednocześnie chęć odbudowy całego kompleksu pałacowego z przeznaczeniem na ośrodek rekreacyjno - wypoczynkowy. Zaplanowana odbudowa miała potrwać do końca 2015 r. Spółka deklarowała nie tylko chęć odbudowy samego pałacu i przywrócenie dawnej świetności potężnemu parkowi, ale również chęć dokupienia wszystkich budynków należących do dawnego majątku Schaffgotschów. Niestety już po miesiącu cała inwestycja stanęła pod znakiem zapytania. Na terenie pałacu przeprowadzono jedynie pierwszy a zarazem ostatni etap prac porządkowych, usuwając 4800 ton gruzu i ziemi, zalegające od 50 lat wewnątrz pałacu. W marcu 2009 ZARMEN wycofał się oficjalnie z planów odbudowy pałacu. Kolejne 8 lat nie przyniosło żadnych zmian. Trzykrotne próby odkupienia pałacu przez osoby prywatne kończą się za każdym razem fiaskiem. W styczniu 2017 na horyzoncie pojawia się nowy zainteresowany - luksemburski fundusz inwestycyjny - GLOBUCOR. Nowy inwestor deklarował odbudowę pałacu z przeznaczeniem na Muzeum Polsko-Niemieckiego Pojednania. Jego plany odbudowy zakładają 7 etapów w 7 lat. Także park ma odzyskać swój dawny wygląd i powrócić do stanu przed rokiem 1945. W lutym 2017 r.

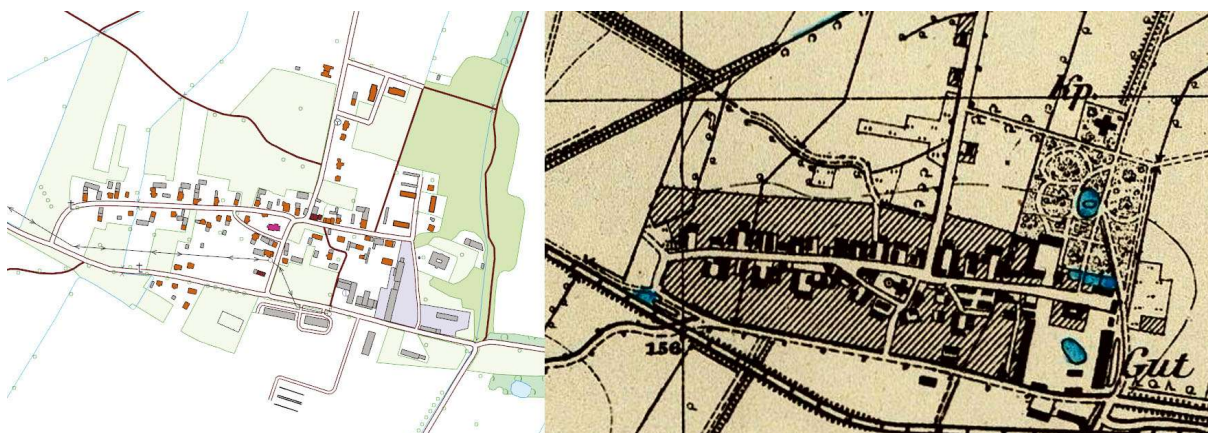


Fot. 28. Kopice. Pałac (fot. materiały Gminy Grodków).

przeprowadzono pierwsze prace porządkowe. Niestety podobnie jak w poprzednich przypadkach inwestor wycofał się.



Ryc. 12. Kopice, zespół pałacowo-parkowo-folwarczny (podkład: [www.geoportal.gov.pl](http://www.geoportal.gov.pl); Mapa Messtischblatt, 1936 r., 5370).



Ryc. 13. Osiek Grodkowski, zespół pałacowo-folwarczny (podkład: [www.geoportal.gov.pl](http://www.geoportal.gov.pl); Mapa Messtischblatt, 1937 r., 5270).

Osiek Grodkowski. Zespół pałacowo - folwarczny. Składa się z dwóch części: rozbudowaną pn. - dworską i pd. - folwarcznią. Pierwsze założenie dworskie powstało w XVI w. Postać w jakiej zespół dotrwał częściowo do naszych czasów, jest wynikiem barokowej rozbudowy, podjętej w 1 ćw. XVIII w. Obecny pałac wzniesiony został w 2 ćw. XVIII w. z fundacji rodziny von Königsdorff. W latach 1877-1883 gruntownie przebudowano w stylu neogotyckim wg projektu wrocławskiego architekta Alexisa Langer'a z inicjatywy Kurta von Ohlau. Pałac na planie prostokąta. Dziedziniec obejmują zamknięte krużganki, wypełnione maswerkami i zwieńczone wimpergami. Od frontu niewielki taras, na osi elewacji ogrodowej półkolisty ryzalit, z wejściem w arkadzie flankowanej niszami. W narożniku pd. - zach. sala o dekoracji klasycystycznej: stiuki i supraporty z płaskorzeźbami. W jednym z pomieszczeń neogotycki, kasetonowy strop. Park założony pod koniec XVII w. Był to ogród dworski o reprezentacyjnym charakterze z fontanną i licznymi rzeźbami. W XIX w. ogród zmieniono w zieleniec, a na łąkach, po pn. stronie pałacu, urządzono rozległy park o cechach naturalistycznych. Dawniej powierzchnia parku wynosiła 32 ha, a dziś 5,18 ha. Założenie parkowe składa się z części przypałacowej, zadrzewionej wsch. drogi dojazdowej i właściwego drzewostanu parkowego. Osie kompozycji i osie widokowe są



Fot. 29. Osiek Grodkowski. Pałac (fot. materiały Gminy Grodków).

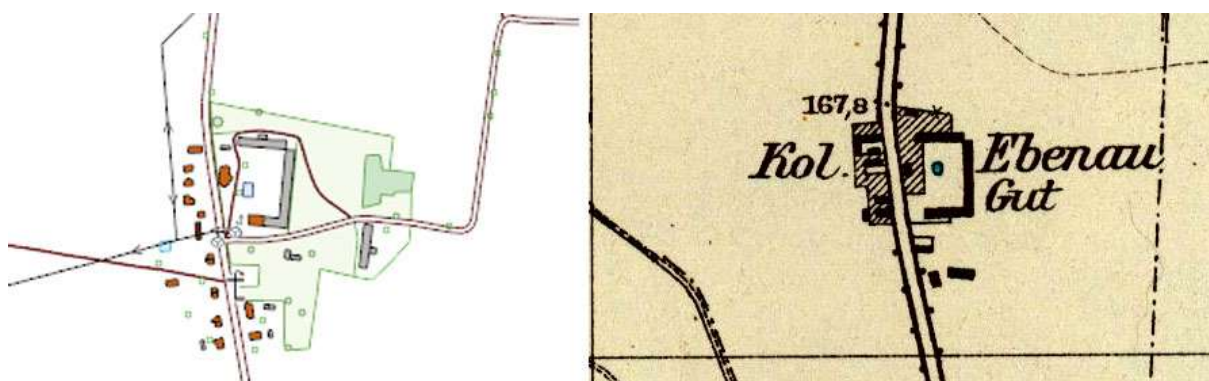


zatarte. W centralnej części znajduje się zniszczona kaplica grobowa właścicieli Osieka wzniesiona wg projektu A. Langer. Wśród drzewostanu dominują gatunki liściaste: lipa, jesion, klon, jawor i dąb. Park wkomponowany jest w krajobraz wsi. Południową część założenia zajmują zabudowania folwarczne.

Polana. Zespół dworsko - folwarczny. Założenie usytuowane jest po wsch. stronie szosy do Grodkowa, pochodzi z 4 ćw. XIX w. Składa się z podwórza folwarcznego i domów mieszkalnych robotników folwarcznych, na pd. i zach. od podwórza. W zach. części zlokalizowany jest dwór (ob. dom mieszkalny). Założenie zachowane w swych dawnych granicach.

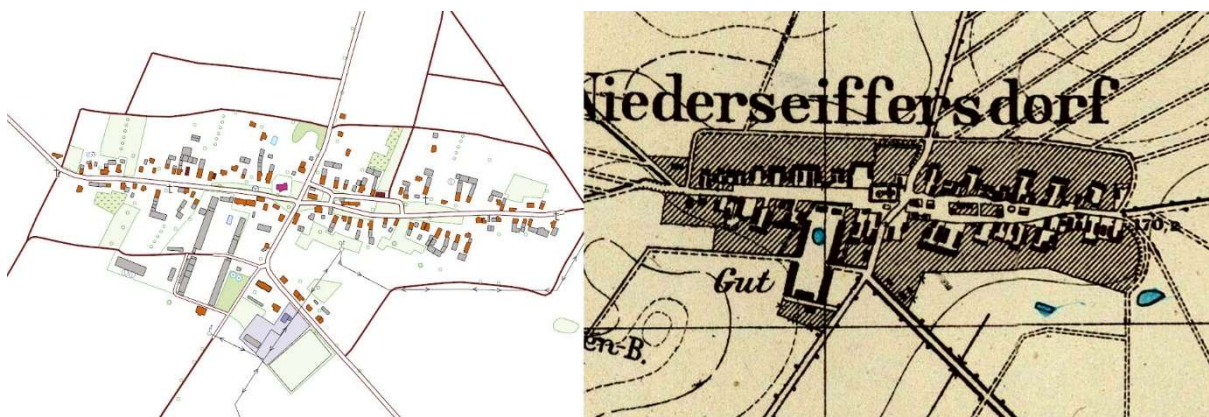


Fot. 30. Polana. Dwór (fot. materiały Gminy Grodków).



Ryc. 14. Polana, zespół dworsko-folwarczny (podkład: [www.geoportal.gov.pl](http://www.geoportal.gov.pl); Mapa Messtischblatt, 1937 r., 5270).

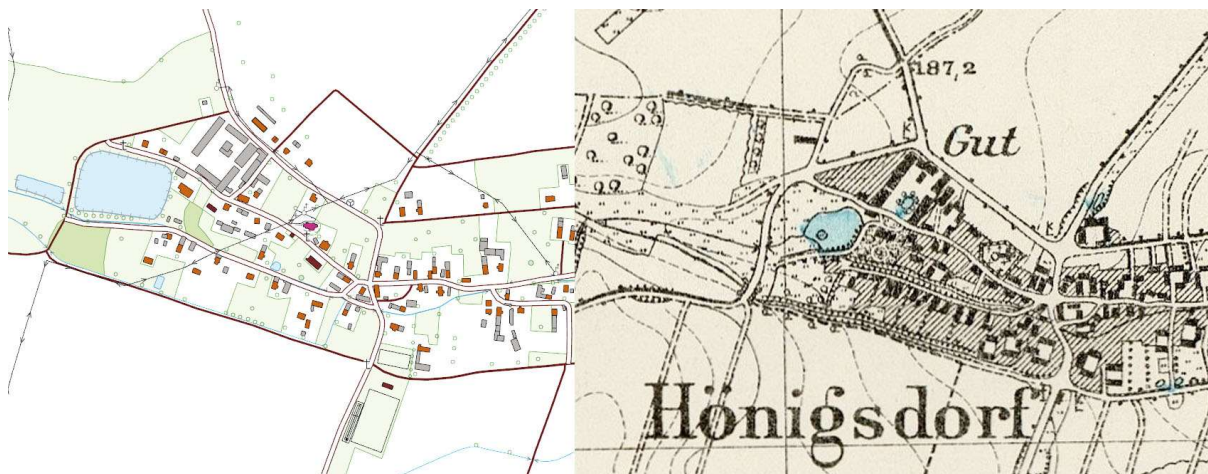
Przylesie Dolne. Zespół folwarczny. Zespół usytuowany jest w centrum wsi po pd. stronie drogi do Wierzbnika. Założono go w 1 poł. XIX w. (rządcówka, spichlerz, stodoły), a rozbudowano w 2 poł. XIX w. (obora ze stajnią, domy robotników folwarcznych). Składa się z: dawnej rządcówki z niewielkim terenem rekreacyjnym, podwórza folwarcznego z budynkami inwentarskimi, gospodarczymi i mieszkalnymi oraz dwóch kolonii mieszkaniowych robotników folwarcznych. Układ zespołu zachowany.



Ryc. 15. Przylesie Dolne, zespół folwarczny (podkład: [www.geoportal.gov.pl](http://www.geoportal.gov.pl); Mapa Messtischblatt, 1937 r., 5270).

Starowice Dolne. Zespół dworsko-folwarczny. Usytuowany jest w zach. części wsi, po pd. stronie drogi w kierunku Jędrzejowa. W 1 poł. XIX w. powstał wjazd do zespołu, spichlerz, park i figura św. Jana Nepomucena nad stawem w parku. Dwór wzniesiono ok. 1869 r. z inicjatywy rodziny Zimmer, właścicieli wsi od 1863 r. Pod koniec XIX w. wzniesiono zabudowania gospodarcze. Zespół składa się

z: części rezydencjalnej z dworem (przebudowanym w latach 70. XX w.) i parkiem usytuowanym na pd. od dworu oraz części gospodarczej z podwórzem folwarcznym i budynkami gospodarczymi. Układ i kompozycja parku nie jest czytelna.



Ryc. 16. Starowice Dolne, zespół dworsko-folwarczny (podkład: [www.geoportal.gov.pl](http://www.geoportal.gov.pl); Mapa Messtischblatt, 1934 r., 5369).



Ryc. 17. Strzegów, zespół dworsko-folwarczny (podkład: [www.geoportal.gov.pl](http://www.geoportal.gov.pl); Mapa Messtischblatt, 1934 r., 5369).

Strzegów. Zespół dworsko-folwarczny. Układ zespołu obecnie nie zachowany. Pozostałością po nim jest jedynie park krajobrazowy z XIX w. Obejmuje zróżnicowany drzewostan, składający się z gatunków rodzimych i aklimatyzowanych.

Sulisław. Zespół pałacowo-folwarczny. Złożony jest z dwóch, wyodrębnionych części: folwarcznej i rezydencjonalnej. Do części dworskiej, stanowiącej wsch. część zespołu, należy pałac oraz pozostałość otaczającego go parku. Obecnie pałac oraz całe założenie folwarczne przekształcono w kompleks hotelowy.

Pałac wzniesiono w 2 poł. XIX w. w stylu neogotyku angielskiego. W 1909 r. został wdzierżawiony a następnie sprzedany hrabiemu von Franken-Siertorpf. Po wojnie, w 1945 r., pałac z całym gospodarstwem przejął Skarb Państwa. Często zmieniający się właściciele doprowadzili do licznych zniszczeń. W latach 1966-1978 pozostawał opuszczony, stając się obiektem dewastacji. W 1978 r. budowlę w stanie ruiny przejęło Ministerstwo Spraw Wewnętrznych i Administracji, które



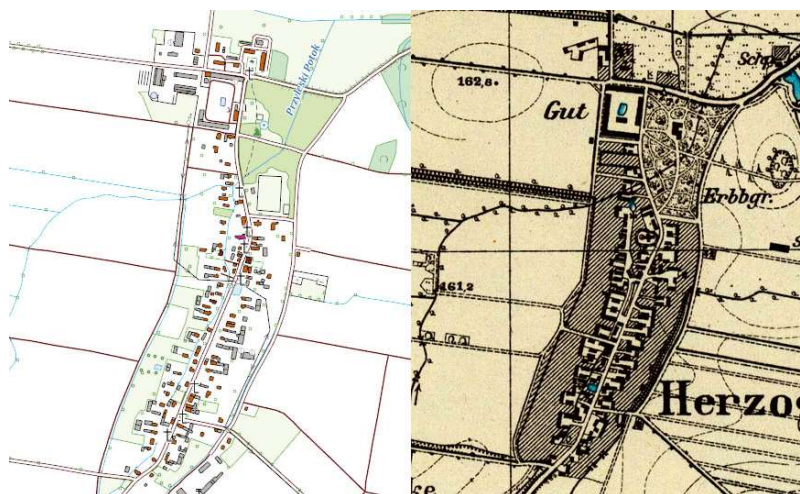
Fot. 31. Sulisław. Pałac (fot. materiały Gminy Grodków).

przeprowadziło remont kapitalny pałacu i renowację parku. Następnie obiekt oddano pod opiekę Komendzie Organizacji Służba Polsce, później Komendzie Wojewódzkiej Milicji w Opolu, która zorganizował tutaj szpital-sanatorium. Kilka lat temu sanatorium zlikwidowano. Obecnie zlokalizowany jest tam hotel oraz SPA. Kompozycja parku jest zwarta, o dość regularnym, geometrycznym kształcie, zbliżonym do prostokąta. Zabudowania folwarczne zgrupowane są wokół obszernego podwórza gospodarczego. Podwórze wraz z zabudowaniami tworzyło wyraźne wnętrze urbanistyczne, o kształcie regularnego czworoboku i stanowiło zwarta i zamkniętą kompozycję geometryczną.

Wierzbna. Zespół folwarczny. Zespół zlokalizowany jest na wsch. skraju zabudowań wsi. Założony został w 2 poł. XIX w. z fundacji barona Lorenza, ówczesnego właściciela wsi.. Założenie ma charakter kompozycji zwartej, zajmuje teren zbliżony kształtem do prostokąta. W jego pn. części usytuowany jest trapezowaty dziedziniec. Zespół ma charakter użytkowy i pozbawiony jest części ozdobnej oraz komponowanej zieleni.



Ryc. 18. Wierzbna, zespół folwarczny (podkład: [www.geoportal.gov.pl](http://www.geoportal.gov.pl); Mapa Messtischblatt, 1934 r., 5369).

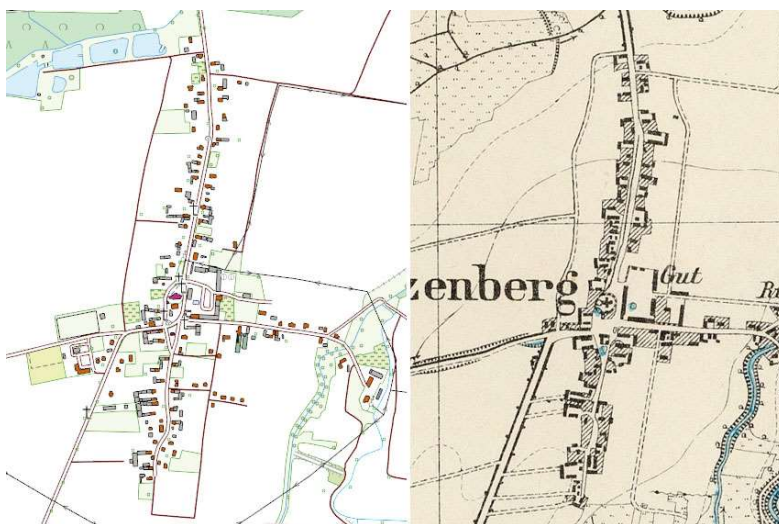


Ryc. 19. Wierzbnik, zespół pałacowo-folwarczny (podkład: [www.geoportal.gov.pl](http://www.geoportal.gov.pl); Mapa Messtischblatt, 1937 r., 5270).

Wierzbnik. Zespół pałacowo-folwarczny. Zajmuje on pn. część miejscowości i rozdzielony jest główną drogą biegnącą przez wieś. Po stronie wsch. znajduje się park a po zach. podwórze gospodarcze. Kolonia domów robotników folwarcznych usytuowana jest po pn. stronie drogi. Człon rezydencjonalny tworzył park wraz dworem, który został rozebrany po 1945 r. Park ma charakter parku krajobrazowego w stylu angielskim. Droga biegnąca środkiem parku z zachodu na wschód dzieli go na dwie części. W części południowej parku znajduje się niewielki staw (zarośnięty). Drzewostan parkowy w części pn.

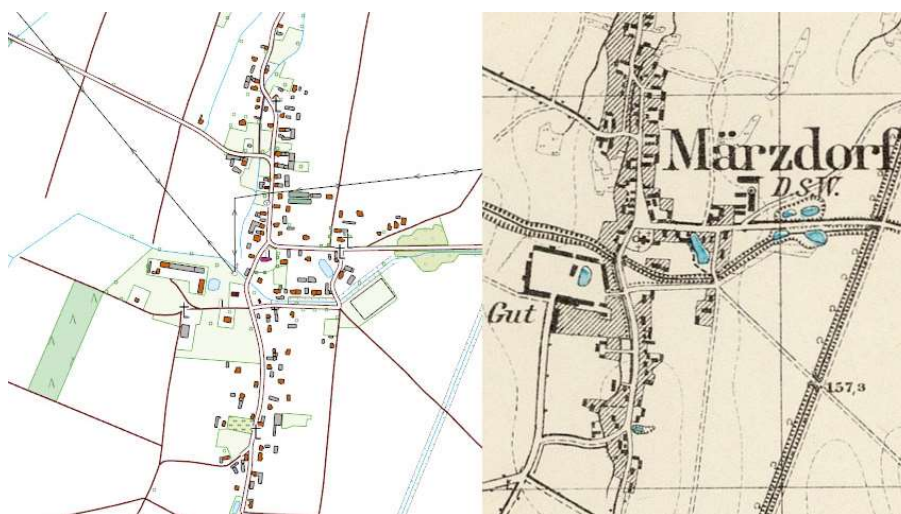
- wsch. ma charakter leśny. Jest zwarty i dominują tu gatunki liściaste: lipa, jesion, olcha, klon, dąb, kasztanowiec i topole. Najcenniejszy drzewostan zachował się w części pd. - zach. parku. Układ zespołu częściowo zachowany, czytelny w krajobrazie wsi.

Więcmierzycze. Zespół folwarczny. Usytuowany jest w centrum wsi. Składa się z podwórza folwarcznego z zabudową inwestorską, gospodarczą i mieszkalną oraz z kilku obiektów położonych po jego zewnętrznej stronie i tworzących rodzaj aneksów podwórzowych. W XVIII w. w miejscu obecnego spichlerza stał dwór lub pałac. Spichlerz jest najstarszym zachowanym obiektem w zespole. Wzniesiono go w stylu klasycystycznym na planie prostokąta ok. 1820 r.



Ryc. 20. Więcmierzycze, zespół folwarczny (podkład: [www.geoportal.gov.pl](http://www.geoportal.gov.pl); Mapa Messtischblatt, 1936 r., 5370).

Żelazna. Zespół folwarczny. Usytuowany jest w centralnej części wsi, po zach. stronie drogi. Było to typowo gospodarcze założenie pozbawione części rezydencjonalnej. Założono je w 2 poł. XVIII w. i rozbudowano w XIX w. Zachował się fragmentarycznie. Z rozległego niegdyś założenia, do dziś przetrwały: trzy budynki pn. pierzei podwórza folwarcznego tj. budynek mieszkalny, stajnia i budynek gospodarczy oraz kilka innych budynków gospodarczych, budynek inwestorski, rządcówka i spichlerz zlokalizowany w połowie długości podwórza folwarcznego. Spichlerz, wzniesiony w stylu klasycystycznym pod koniec XVIII w.



Ryc. 21. Żelazna, zespół folwarczny (podkład: [www.geoportal.gov.pl](http://www.geoportal.gov.pl); Mapa Messtischblatt, 1936 r., 5370).

## Zieleń urządzona

### Parki zabytkowe

W gminie Grodków istnieje obecnie 11 parków dworskich, jeden przypałacowy oraz jeden park na terenie dawnej fosy. Wszystkie znajdują się w wojewódzkiej i gminnej ewidencji zabytków, w tym 10 jest wpisanych do rejestru zabytków.

Tabela 2. Wykaz zabytkowych parków na terenie Gminy Grodków.

| Lp. | Miejscowość      | Charakterystyka   |
|-----|------------------|---|
| 1.  | Gałączyce        | Park dworski o powierzchni 1,79 ha.   |
| 2.  | Gierów           | Park o pow. 0,99 ha powstały pod koniec XIX w. Park ma charakter parku krajobrazowego w stylu angielskim. Dominującym gatunkiem jest dąb szypułkowy w wieku do 150 lat oraz grab pospolity, lipa drobnolistna i robinia biała.  |
| 3.  | Gnojna           | Park dworski o powierzchni 2,00 ha.   |
| 4.  | Grodków          | Park na terenie dawnej fosy.  |
| 5.  | Jędrzejów        | Park dworski o powierzchni 3,50 ha, zadrzewiony gatunkami drzew liściastych z domieszką świerku.  |
| 6.  | Kobiela          | Park o pow. 4,47 ha powstały w połowie XIX w. W drzewostanie dominują: olcha, jesion, dąb i lipa.   |
| 7.  | Kopice           | Park o pow. 5,23 ha powstały w pierwszej połowie XIX w. Drzewostan składa się z gatunków liściastych (dąb szypułkowy, lipa drobnolistna, jesion wyniosły, klon polny, grab zwyczajny, olsza czarna) oraz iglastych (świerk pospolity, świerk kłujący, żywotnik olbrzymi). Bardzo cenny jest starodrzew ok. 300 – letnich dębów szypułkowych.                |
| 8.  | Osiek Grodkowski | Park o pow. 5,18 ha powstały pod koniec XVII w. i zmodernizowany w XIX w. w drzewostanie dominują gatunki liściaste (lipy, jesiony, klony, jawory, dęby).   |
| 9.  | Strzegów         | Park dworski o powierzchni 5,00 ha.   |
| 10. | Starowice Dolne  | Park dworski o powierzchni 3,69 ha  |
| 11. | Suliślaw         | Park dworski o powierzchni 3,90 ha.   |
| 12. | Wierzbnik        | Park o pow. 2,77 ha ma charakter parku krajobrazowego w stylu angielskim. W części północno – wschodniej parku dominują gatunki liściaste, tj. lipa drobnolistna, jesion, olcha, klon, dąb, topola. W południowo – zachodniej części zachował się najcenniejszy drzewostan składający się z: sosny wejmutki, platanu klonolistnego i miłorzębu dwuklapowego |
| 13. | Żarów            | Pozostałości po parku   |

## Cmentarze

Na terenie gminy Grodków istnieje kilkadziesiąt zabytkowych cmentarzy (łącznie 22). Cmentarze są ważnym dziedzictwem kulturowym gminy. Równie istotne z punktu widzenia dziedzictwa kulturowego są tereny zieleni pocmentarnej z cennymi zabytkami sztuki sakralnej, zachowanym układem alejek i ścieżek cmentarnych. Te z dawniejszą metryką, usytuowane są przeważnie w otoczeniu zespołów kościelnych.

Cmentarze występujące na terenie gminy Grodków można podzielić na:

Cmentarze rzymsko-katolickie, przykościelne, datowane od XIV do początku XX w.: Bogdanów (pocz. XIX w.), Gałączyce (XVII w.), Grodków (pocz. XX w.), Jędrzejów (XVIII w.), Kobiela (XVII w.), Kolnica (XIV w.), Lipowa (XVI w.), Lubcz (XVIII w.), Przylesie Dolne (XVII w.), Starowice Dolne (pocz. XIX w.), Strzegów (XVIII w.), Tarnów Grodkowski (XV w.), Wojsław (XVI w.), Wierzbnik (XV w.), Więcmierzyce (XVII w.), Żelazna (XVIII w.).

Dawne cmentarze ewangelicki, obecnie rzymsko-katolickie: Bąków (XVI w.), Gnojna, Kopice (XIX w.), Młodoszowice (XV w.), Osiek Grodkowski (XVII w.).

Cmentarz żydowski w Grodkowie. zlokalizowany przy ul. Krakowskiej. Został założony w 1833 r., oficjalne zakupienie ziemi nastąpiło dopiero 24 kwietnia 1846 r. Znajdował się on poza ówczesnymi granicami miasta, przy Oppelner Strasse (obecna ul. Krakowska). Wcześniej zmarłych Żydów chowano przy domach. W 1939 r. cmentarz przeszedł na własność Zrzeszenia Żydów w Niemczech (Reichsvereinigung der Juden in Deutschland). Prawdopodobnie podczas II wojny światowej hitlerowcy całkowicie zniszczyli cmentarz. Na powierzchni 8,23 ha nie zachował się żaden nagrobek. Obecnie teren częściowo jest zajęty przez boisko sportowe, a częściowo jest to pusty plac porośnięty trawą. Brak informacji o jakichkolwiek masowych grobach na cmentarzu. Nie ma ogrodzenia, granice cmentarza nie są określone, brak tablicy informującej.

## **Zabytki techniki i przemysłu**

Do zabytków techniki i przemysłu z terenu gminy Grodków należą m.in.:

Browar „Grodków”. Powstał w 1861 r. Nieprzerwanie funkcjonował do 1945 r. Jego właścicielami była rodzina Schefflerów, od 1900 r. Max, a ostatnim właścicielem był jego syn - Otto od 1941 r. W latach 30. XX w. nosił nazwę - Lagerbierbrauerei Max Scheffler. Wówczas posiadał własną słodownię, warzelnię, urządzenia chłodnicze. Na wyposażeniu były dwie ciężarówki i cztery wozy. Wg zapisanych informacji produkowano tu piwa Helles-Lagerbier, Dunkles-Lagerbier i Scheffler-Bockbier czyli dolnej fermentacji (marcowe) i piwo słodowe górnej fermentacji oraz napoje bezalkoholowe. Po wojnie działała tam m.in. wytwórnia wód mineralnych, która swą działalność zakończyła w latach 90. XX w. Od tego czasu część zabudowań popada w coraz większą ruinę. Obecnie część zabudowań dawnego browaru została zaadaptowana na mieszkania, a pozostała została zabezpieczona przed dalszą dewastacją.



Fot. 32. Grodków. Dawny browar (fot. materiały Gminy Grodków).

Młyny. Występują one m.in. w Bąkowie, Kolnicy, Więcmierzycach, Zielonkowicach. Murowane, piętrowe, przeważnie z początku XX w., obecnie są nieużytkowane. W Grodkowie również istniał zespół budynków młyna przemysłowego, wybudowany w 2 poł. XIX w., funkcjonował on do roku 2000. Pozostała część budynków wchodząca w jego skład istnieje do czasów obecnych, jednak jest w bardzo złym stanie technicznym, grozi zawaleniu.

Wiatrak typu „holender” występuje w Grodkowie. Należy do nielicznych, tego typu zachowanych przykładów budownictwa przemysłowego na Śląsku Opolskim. Został wzniesiony w końcu XIX w. Obiekt swoją pierwotną funkcję pełnił do 1939 r., po czym został zaadaptowany do celów gastronomicznych pod koniec lat 60. XX w. Z tego okresu pochodzi dobudówka mieszcząca dawne pomieszczenia magazynowe oraz taras, który wykonano na jej dachu. Wiatrak nie posiada skrzydeł, które ze względu na zły stan techniczny, zdemontowano w 1991 r. Obecnie obiekt po remoncie.



Fot. 33. Grodków. Wiatrak typu „holender” (fot. materiały Gminy Grodków).

Stacja kolejowa w Grodkowie. Od poł. XIX w. miasto posiadało połączenie kolejowe z Nysą i Brzegiem, później również ze Strzelinem. Przy stacji Grodków Śląski znajduje się wiata z rzeźbionymi kolumnami nad jedynym już czynnym peronem w Grodkowie. Jest to unikalna w skali kraju, drewniana konstrukcja, zbudowana prawdopodobnie w 2 poł. XIX w., rozciągająca się na całej długości peronu. Charakterystyczna jest również zabudowa przejścia podziemnego. Zabytkiem był również budynek stacji, jednak zniszczony podczas działań wojennych, nie zachował swojego dawnego charakteru.



Fot. 34. Grodków. Wiatrak typu „holender” (fot. materiały Gminy Grodków).

Wodociągowa wieża ciśnień w Grodkowie. Zakład wodociągowy w mieście powstał w latach 1925/26. Stację uzdatniania wody i przepompownię oraz oczyszczalnię mechaniczną wody usytuowano na terenie ujęć wody. Wieżę ciśnień zbudowano w odległości ok. 400 m na wsch. od zakładu wodociągowego. Wyposażono ją w odżelaziacze i filtry pośpieszne, ciśnieniowe. W stacji pomp zainstalowano pompy odśrodkowe o napędzie elektrycznym. Wieża łączy formę wzniosłego „grzybka”, niosącego szkieletową głowicę, żelbetową, o podstawie płaskiej. Budowla ta łączy eklektyczną formy historyzmu z motywami tzw. budownictwa „stylu rodzimego” (Heimatstil).

Kuźnie. Zlokalizowane są w kilku miejscowościach, niektóre wchodzą w skład zespołów dworsko-folwarcznych (m.in. Gierów, Sulisław). Mają formę parterowych budynków, które zwykle nie pełnią swojej pierwotnej funkcji, służą obecnie jako magazyny, warsztaty, lub zaadaptowane są na budynki mieszkalne. Pochodzą przeważnie z ok. poł. XIX, k. XIX w. lub z lat 20. XX w. W większości posiadają zły stan techniczny.



Fot. 35. Żelazna. Kuźnia (fot. materiały Gminy Grodków).

Stacje transformatorowe występują w 17 miejscowościach gminy, wszystkie są murowane, pochodzą w większości z lat 20. lub 30. XX w.

### **Obiekty użyteczności publicznej**

W drugiej połowie XIX w. miasto Grodków przeżywało okres intensywnego rozwoju. Wokół dawnych murów miejskich wytyczono promenadę, przy której wzniesionych został szereg budynków publicznych (szkoła rolnicza, poczta, urząd katastralny) oraz prywatne wille. Miasto wzbogaciło się także o gmachy urzędu landrata (*Landratsamt*) i szpitala powiatowego. W latach 1912-1913 zbudowano nowe koszary. W roku 1936 otwarty został basen miejski.

Do najciekawszych zabytków należy ratusz. Murowany ratusz istniał już w średniowieczu, jego relikty przetrwały w murach obecnego budynku (wieża, fragmenty piwnic). Po kolejnych pożarach ratusz był odbudowywany w latach 1551-57, 1688, 1840. Przed ostatnim pożarem ratusz był budowlą rozległą, jednak nieco przestarzałą, nowy budynek przy minimalnych kosztach budowy miał być nowoczesny i okazały. Pierwszy projekt, przewidujący budowę obszernego czteroskrzydłowego ratusza z dziedzińcem pośrodku nie został zrealizowany. Budynek o mniejszych rozmiarach, w klasycystycznej formie, zaproponował w projekcie z 1836 r. królewski radca budowlany Philippi z Opola i według niego odbudowano ratusz, z zachowaniem ocalałej z pożaru wieży. Przy budowie ok. 25% materiału stanowiła cegła rozbiórkowa ze starego ratusza, resztę dostarczyła miejska cegielnia. Budynek miał trzy kondygnacje i kryty był płaskim dachem. Mieścił m.in. sklepy,



Fot. 36. Grodków. Ratusz (fot. materiały Gminy Grodków).

strażnicę z aresztem, siedzibę landratury i wagę miejską. Na pierwszym piętrze znajdowała się sala obrad. Wystrój ratusza tworzyły m.in. obrazy oraz wykuty w kamieniu herb biskupa Balthazara, fundatora wcześniejszej odbudowy. W latach 30. XX w. ratusz został przebudowany (m.in. zmieniono rozkład wnętrza). Przebudowa ta zatarła klasycystyczny charakter obiektu. W ostatnich latach ratusz został odrestaurowany.

Ratusz położony jest pośrodku prostokątnego rynku, w centrum układu staromiejskiego. Wzniesiony na rzucie w kształcie litery C, przy czym główne wejście i skrzydła boczne znajdują się po stronie pd., a od pn. w korpus budynku wtopiona jest wieża. Budynek częściowo podpiwniczony, o jednoraktowym układzie wnętrza, z korytarzem od strony wewnętrznego dziedzińca. Część pomieszczeń sklepiona jest kolebkowo, nad pozostałymi wykonano stropy drewniane oraz współczesne, żelbetowe. Kryty jest dachem dwuspadowym nad skrzydłem środkowym i naczółkowym nad skrzydłami bocznymi, wieżę wieńczy dwukondygnacyjny hełm, zakończony bańką i chorągiewką z datą „1964”.

### **Obiekty mieszkalne i gospodarcze**

Zabudowę historyczną miasta Grodków tworzą trój- i dwukondygnacyjne kamienice, pochodzące przeważnie z XIX w.. Bryły nakryte dachami dwuspadowymi o układzie kalenicowym, elewacje budynków głównie 3 i 4-osiowe, tynkowane, ze skromnym detalem architektonicznym w formie gzymsów, opasek okiennych oraz płycin. Do ciekawszych obiektów należy kamienica przy ul. Rynek 2, tzw. „Gospoda Pod Trzema Koronami”, zbudowana na przełomie XVI i XII w. Posiada portal zamknięty zwieńczeniem w postaci nieregularnej stiukowej dekoracji, w polu której umieszczono trzy tarcze herbowe, przedstawiające herby: księstwa legnicko-brzeskiego, księstwa biskupiego, nyskiego i herb rodziny. W szczycie dekoracja stiukowa w postaci półkola z elementami kwiatu słonecznika.

Zabudowę poszczególnych wsi gminy Grodków tworzą w przeważającej mierze zabudowania gospodarstw rolnych. Wiejskim budynkom mieszkalnym towarzyszą obiekty gospodarcze związane z produkcją rolną i przetwórstwem rolno-spożywczym. Dopełnieniem wiejskiego krajobrazu są liczne budynki mieszkalno-gospodarcze. Większość z nich pochodzi z przełomu XIX i XX w. i I poł. XX w. Podstawę układu zabudowy większości wsi stanowi regularna zabudowa wydłużonych, prostokątnych działek, krótszym bokiem przylegających do drogi. Budynki usytuowane są szczytowo lub kalenicowo, posiadają kształt wydłużonego prostokąta z częścią mieszkalną od frontu i częścią gospodarczą w głębi działki. Cała zabudowa wiejska jest murowana, podstawowym materiałem jest cegła ceramiczna i kamień wapienny. Budynki posiadają otynkowane elewacje, tynki gładkie ze skromną dekoracją w postaci profilowanych gzymsów i opasek wokół otworów (remonty elewacji w znacznym stopniu pozbawiły budynki dekoracji architektonicznej i cech stylowych). Sporadycznie występują budynki z nieotynkowanymi elewacjami i dekoracją w postaci ceglanych gzymsów. Budynki mieszkalne posiadają zazwyczaj jedną kondygnację, kryte są wysokimi, ceramicznymi dachami dwuspadowymi. Budynki mieszkalne łączą się z zabudowaniami gospodarczymi posiadając z nimi wspólny dach. Niekiedy zagrodę zamyka usytuowana poprzecznie stodoła. Występują także wolnostojące budynki mieszkalne bez towarzyszącej zabudowy gospodarczej. Są to przeważnie niewielkie, jedno-, rzadziej dwukondygnacyjne budynki usytuowane szczytowo lub kalenicowo, bez dekoracji architektonicznej.

### **Pomniki i kapliczki**

Na obszarze całej gminy występuje kilka typów kapliczek przydrożnych, przydomowych i usytuowanych wokół kościołów. Kapliczki klasyfikuje się według ich wielkości i formy architektonicznej na kubaturowe i niekubaturowe. Te pierwsze należą do zabytków architektury nieruchomej, najczęściej posiadają formę małego budynku założonego na planie prostokąta z jednoprzestrzennym wnętrzem, do którego wchodzi wejście zamknięte łukiem pełnym lub ostrym. Zazwyczaj jednokondygnacyjne, usytuowane szczytowo, kryte daszkami dwuspadowymi, często z wieżyczką dzwonną w kalenicy.



### 5.2.3 Zabytki archeologiczne

Zgodnie z ustawą z dnia 23 lipca 2003 r. o ochronie zabytków i opiece nad zabytkami wszystkie zabytki archeologiczne, bez względu na stan zachowania, podlegają ochronie i opiece. Na obszarach występowania stanowisk archeologicznych oraz w strefie ich ochrony, prowadząc inwestycje wymagające robót ziemnych, przed uzyskaniem pozwolenia na budowę lub przed rozpoczęciem prac ziemnych, należy przeprowadzić ratownicze badania archeologiczne w zakresie uzgodnionym z wojewódzkim konserwatorem zabytków. Wyniki badań często stanowią jedyną dokumentację następujących po sobie faktów osadniczych na tym terenie. Pozwalają one skorygować, uszczegółwić i potwierdzić informacje uzyskane ze źródeł pisanych. Pozyskany w trakcie badań materiał ruchomy umożliwia uzupełnienie danych o kulturze materialnej mieszkańców. Należy przy tym pamiętać, że zasięg stanowisk archeologicznych został wyznaczony na mapach na podstawie badań powierzchniowych i niekoniecznie może dokładnie odpowiadać zasięgowi występowania pozostałości osadnictwa pradziejowego pod ziemią. Dlatego należy traktować go zawsze orientacyjnie, ponieważ może okazać się, że obiekty archeologiczne zalegają także w sąsiedztwie wyznaczonego na podstawie obserwacji powierzchniowej, zasięgu stanowiska. Niezbędne jest także określenie zasad ochrony zabytków archeologicznych wpisanych do rejestru zabytków oraz ujętych w gminnej ewidencji zabytków, lub przeznaczonych do ujęcia w gminnej ewidencji zabytków, w miejscowych planach zagospodarowania przestrzennego, warunkach zabudowy i inwestycjach celu publicznego oraz respektowanie przez inwestorów zapisów dotyczących ochrony zabytków archeologicznych zawartych w opiniach i decyzjach właściwego miejscowo konserwatora zabytków, zgodnie z ustawą o ochronie i opiece nad zabytkami.

Obszar gminy Grodków został rozpoznany stosowaną obecnie metodą powszechnej inwentaryzacji zabytków archeologicznych Polski pod nazwą Archeologiczne Zdjęcie Polski (AZP). Na terenie gminy występuje 201 stanowisk archeologicznych, figurujących w ewidencji Opolskiego Wojewódzkiego Konserwatora Zabytków, ujętych w gminnej ewidencji zabytków. Większość stanowisk to stanowiska wielokulturowe, na obszarze których wyróżniono materiał zabytkowy z różnych epok. Do rejestru zabytków wpisanych jest 21 stanowisk archeologicznych.

Do najciekawszych zabytków należą:

Gierów. Grodzisko wyżynne. Położone jest ok. 700 m na zach. od wsi, na wzniesieniu przeciętym drogą relacji Gierów-Jagielnica. W rzucie poziomym posiada kształt owalny, otoczone jest wałem i rowem. Datowane na IX-X w. Zabytek został częściowo zniszczony podczas budowy drogi.

Głębocko. Grodzisko stożkowane nizinne. Położone jest w pobliżu rzeki Nysy Kłodzkiej, na terenie zalesionym, miejscami podmokłym, w odległości ok. 2 km na pd. od wsi. Datowane na XIII-XV w. Najstarszą część grodu stanowi stożek otoczony fosą i prawdopodobnie południowy odcinek wału. W okresie późniejszym, w pobliżu stożka wzniesiono budowle murowane. Przepuszczalnie gród został zniszczony w czasie wojen husyckich, ok. 1430 r.

Gnojna. Grodzisko stożkowane nizinne. Położone ok. 800 m na zach. od zachodniego krańca zabudowy wsi i ok. 600 m na pd. od przysiółka Sieronowice w lesie. Datowane na XIII-XIV w. W rzucie poziomym grodzisko rysuje się na planie czworoboku o zaokrąglonych narożach. Wschodnią część majdanu wypełnia stożek o stromych zboczach otoczony fosą, która wydziela go z całości założenia. Stożek oraz przyległe doń podgrodzie otacza podwójny wał przedzielony fosą (miejscami silnie zdewastowany). Położeniem zabytek ten wyraźnie nawiązuje do grodziska w Głębocku.

Jędrzejów. Grodzisko stożkowane. Położone jest na skraju lasu, tuż przy drodze z folwarku w kierunku pn. Zachowało się w stanie szczątkowym. Pierwotnie było znacznie większe i otoczone fosą. W końcowej fazie użytkowania znajdowała się na nim budowla ceglana. Datowane jest na wczesne średniowiecze.

Osiek Grodkowski. Grodzisko stożkowane. Położone jest ok. 500 m na północ od toru kolejowego, w starorzeczu Nysy Kłodzkiej. Datowane na XIV-XV w. Jest to grodzisko stożkowane, założone na planie wydłużonego prostokąta, otoczonego wałem.

Strzegów. Grodzisko wyżynne. Położone po prawej stronie drogi ze Strzegowa do Jędrzejowa, na wzniesieniu, w pobliżu jeziora i strumienia. Jest to grodzisko wyżynne, owalne, z nierównym majdanem otoczonym rowem i wałem. Powierzchnię grodziska porasta las iglasto-liściasty. Datowane na VII-IX w.

Więcmierzyce. Grodzisko. Położone ok. 100 m na zach. od koryta rzeki Nysy Kłodzkiej oraz ok. 1200 m na pn. - wsch. od młyna, na terenie płaskim, pociętym meandrami rzeki. Interpretowane jest jako pozostałości po zamku. Jest to niewielki nasyp o kształcie czworobocznym, uformowanym w poziomie prawdopodobnie w czasie uprawy łąk, zamienionych częściowo na pola uprawne. W XIX w. fragmenty murów były widoczne jeszcze nad ziemią. Datowany na koniec XIII w. i XIV-XVI w.

Żelazna. Grodzisko nizinne. Położone jest na wsch. od majątku, w pobliżu drogi do wsi Głębocko. Jest to grodzisko nizinne na planie owalu, otoczone wałem i fosą. Określano ją mianem stary zamek. W XIX w. zabytek zniszczono. Datowane na XIV-XV w.

Spis stanowisk archeologicznych ujętych w gminnej ewidencji zabytków gminy Grodków znajduje się na końcu opracowania.

### **5.3. Zabytki objęte prawnymi formami ochrony**

Podstawowe formy ochrony zabytków według Ustawy o ochronie zabytków i opiece nad zabytkami z dnia 23 lipca 2003 r. stanowią:

1. wpis do rejestru zabytków;
2. wpis na Listę Skarbów Dziedzictwa;
3. uznanie za pomnik historii;
4. utworzenie parku kulturowego;
5. ustalenia ochrony w miejscowym planie zagospodarowania przestrzennego albo w decyzji o ustaleniu lokalizacji inwestycji celu publicznego, decyzji o warunkach zabudowy, decyzji o zezwoleniu na realizację inwestycji drogowej, decyzji o ustaleniu lokalizacji linii kolejowej lub decyzji o zezwoleniu na realizację inwestycji w zakresie lotniska użytku publicznego.

Na obszarze gminy Grodków funkcjonują dwie z wyżej wymienionych form ochrony zabytków: wpis do rejestru zabytków oraz ustalenia ochrony w miejscowych planach zagospodarowania przestrzennego (s. 22-38 niniejszego opracowania).

#### **5.3.1 Zabytki nieruchomości wpisane do rejestru zabytków**

Zgodnie z ustawą z dnia 23 lipca 2003 r. o ochronie zabytków i opiece nad zabytkami rejestr zabytków prowadzi wojewódzki konserwator zabytków, który zgodnie z przytoczoną powyżej ustawą, jako jedyny organ ochrony zabytków posiada kompetencje wpisywania zabytków do rejestru. Wpis zabytku do rejestru zabytków dokonywany jest na mocy decyzji administracyjnej, w księdze rejestru zabytków, określanej w zależności od kategorii zabytku właściwym symbolem:

- ✓ księga A – zabytki nieruchomości,
- ✓ księga B – zabytki ruchome,
- ✓ księga C – zabytki archeologiczne.

Zabytek nieruchomy może zostać wpisany do rejestru z urzędu lub na wniosek właściciela lub użytkownika wieczystego gruntu, na którym zabytek się znajduje. Do rejestru może być wpisane otoczenie zabytku wpisanego do rejestru, a także nazwa geograficzna, historyczna lub tradycyjna tego zabytku. Wpisu dokonuje właściwy Wojewódzki Konserwator Zabytków wydając decyzję administracyjną.

Zabytek wpisany do rejestru, który uległ zniszczeniu w stopniu powodującym utratę jego wartości historycznej, artystycznej lub naukowej albo, którego wartość będąca podstawą wydania decyzji o wpisie do rejestru nie została potwierdzona w nowych ustaleniach naukowych, zostaje skreślony z rejestru. Skreślenie z rejestru następuje na podstawie decyzji ministra właściwego do spraw kultury i ochrony dziedzictwa narodowego.

Poniższa tabela przedstawia zestawienie zabytków nieruchomości wpisanych do rejestru zabytków z terenu gminy Grodków.

Tabela 3. Zabytki nieruchome wpisane do rejestru zabytków województwa opolskiego z terenu Gminy Grodków<sup>1</sup>.

| L.p. | Miejscowość     | Obiekt  | Datowanie                               | Nr rejestru    | Data wpis do rejestru           |
|------|-----------------|---|---|----------------|---------------------------------|
| 1    | Bąków           | kościół filialny pw. św. Katarzyny  | XIV w., XVII/XVIII w.                   | 886/64         | 15.05.1964 r.                   |
| 2    | Bogdanów        | kaplica   | pocz. XIX w.                            | 1573/66        | 17.08.1966 r.                   |
| 3    | Gałączyce       | kościół parafialny pw. Św. Marcina wraz z wnętrzem  | ok. 1605 r., ok. 1688 r., XX w.         | 148/55         | 19.01.1955 r.                   |
| 4    | Gałączyce       | park podworski  | XIX w.                                  | 68/81          | 11.08.1981 r.                   |
| 5    | Gierów          | park  | XIX-XX w.                               | 74/83          | 01.08.1983 r.                   |
| 6    | Gnojna          | kościół parafialny pw. MB Różańcowej  | ok. 1500, k. XVIII w.                   | 1145/66        | 12.11.1968 r.                   |
| 7    | Gnojna          | park  | XIX w.                                  | 67/81          | 15.07.1981 r.                   |
| 8    | Gola Grodkowska | spichlerz dworski   | pocz. XIX w.                            | 890/64         | 18.05.1964 r.                   |
| 9    | Grodków         | stare miasto  |   | 38/49          | 10.06.1949 r.                   |
| 10   | Grodków         | kościół parafialny pw. Św. Michała Archanioła   | XIII w., XV w., XVII w., XIX w.         | 122/54         | 28.08.1954 r.                   |
| 11   | Grodków         | kościół ewangelicki   | 1845-1846 r.                            | 2208/90        | 28.02.1990 r.                   |
| 12   | Grodków         | ratusz  | ok. 1400 r., II poł. XVIII w., 1836 r.  | 1289/66        | 13.04.1969 r.                   |
| 13   | Grodków         | mury miejskie z bramami i basztą  | XIV, XVI w.                             | 684/63         | 16.10.1963 r.                   |
| 14   | Grodków         | dom, ul. Elsnera 8  | 2 ćw. XIX w., 1. 20. XX w.              | 1292/66        | 13.04.1966 r.                   |
| 15   | Grodków         | gimnazjum, ul. Powstańców Śląskich 24   | ok. 1910 r.                             | 2111/85        | 16.07.1985 r.                   |
| 16   | Grodków         | dom, ul. Reymonta 1   | poł. XIX w.                             | 1293/66        | 13.04.1966 r.                   |
| 17   | Grodków         | dom, ul. Reymonta 5   | poł. XIX w.                             | 1294/66        | 13.04.1966 r.                   |
| 18   | Grodków         | dom, ul. Rynek 32   | 2 ćw. XIX w., ok. 1900 r., po 1945 r.   | 1290/66        | 13.04.1966 r.                   |
| 19   | Grodków         | dom, ul. Powstańców Śląskich 1-3  | 2 ćw. XIX w., lata 20. XX w.            | 1291/66        | 13.04.1966 r.                   |
| 20   | Grodków         | dom mieszkalny, Gospoda pod Trzema Koronami, ul. Rynek 2  | ok. 1600 r., ok. 1776 r., ok. 1833 r.   | 891/64         | 18.05.1964 r.                   |
| 21   | Grodków         | budynek mieszkalny - administracyjny wraz z przylegającym spichlerzem – pozostałości dawnego zespołu młyna przemysłowego przy ul. Sienkiewicza 19 | ok. 1910 r.                             | 115/2010       | 27.04.2010 r.                   |
| 22   | Grodków         | budynek aresztu śledczego, ul. Sienkiewicza 23  | ok. 1900 r.                             | 2364/96        | 30.12.1996 r.                   |
| 23   | Grodków         | dom, ul. Warszawska 3   | ok. 1825 r., 1. 90. XX w.               | 1295/66        | 13.04.1966 r.                   |
| 24   | Grodków         | dom, ul. Warszawska 5   | ok. 1825 r., lata 20-te XX w.           | 1296/66        | 13.04.1966 r.                   |
| 25   | Grodków         | dom, ul. Wrocławska 9   | ok. 1830 r.                             | 1297/66        | 13.04.1966 r.                   |
| 26   | Grodków         | dom mieszkalny, ul. Wrocławska 16, dawny zajazd podmiejski  | ok. 1800 r.                             | 2001/73        | 26.09.1973 r.                   |
| 27   | Grodków         | wiatrak holenderski   | ok. 1850 r.                             | 587/59         | 12.10.1959 r.                   |
| 28   | Jaszów          | dom nr 40   | ok. 1800 r.                             | 1574/66        | 20.08.1966 r.                   |
| 29   | Jeszkotle       | kościół filialny pw. Św. Antoniego  | 1 poł. XVI w., ok. 1600 r., ok. 1800 r. | 1185/66        | 09.03.1966 r.                   |
| 30   | Jeszkotle       | dwór  | 1 ćw. XIX w.                            | 992/65         | 05.05.1965 r.                   |
| 31   | Jędrzejów       | kościół parafialny pw. śś. Szymona i Judy Tadeusza  | XV w., 1725 r.                          | 123/54         | 03.09.1954 r.                   |
| 32   | Jędrzejów       | cmentarz parafialny wraz z murem  | XV w., 1725 r.                          | 279/90         | 05.11.1990 r.                   |
| 33   | Jędrzejów       | Dom Pomocy Społecznej, dawny pałac  | 3 ćw. XIX w.                            | 2264/91        | 26.03.1991 r.                   |
| 34   | Jędrzejów       | park  | 3 ćw. XIX w.                            | 41/48<br>75/83 | 28.08.1948 r.,<br>01.08.1983 r. |
| 35   | Kobiela         | kościół parafialny pw. św. Jerzego  | 1662 r., 3 ćw. XVIII w.                 | 1149/66        | 16.02.1966 r.                   |
| 36   | Kobiela         | park  | XIX w.                                  | 39/48<br>64/81 | 27.08.1948 r.<br>15.07.1981 r.  |

<sup>1</sup><https://wuozopole.pl/63/rejestr-zabytkow.html>

|    |                      |   |   |                   |   |
|----|----------------------|---|---|-------------------|---|
| 37 | Kolnica              | kościół parafialny pw. św. Wawrzyńca  | pocz. XIV w.,<br>ok. 1726 r.            | 892/64            | 18.05.1964 r.   |
| 38 | Kopice               | kościół parafialny pw. św. Krzyża   | 1802-1822,<br>4 ćw. XIX w.              | 121/54            | 28.08.1954 r.   |
| 39 | Kopice               | kaplica grobowa rodziny Schaffgotsch<br>wraz z gruntem w granicach<br>fundamentowania | 2 poł. XIX w.                           | 276/2017          | 18.08.2017 r.   |
| 40 | Kopice               | ruina zamku   | 1864 r.                                 | 725/64            | 14.03.1964 r.   |
| 41 | Kopice               | park przypałacowy   | 2 poł. XIX w.                           | 65/81             | 15.07.1981 r.   |
| 42 | Kopice               | budynki folwarczne: budynek mieszkalno-<br>administracyjny                            | XIX w.                                  | 1941/69           | 01.02.1969 r.   |
| 43 | Kopice               | budynki folwarczne: spichlerz większy   | XIX w.                                  | 1941/69           | 01.02.1969 r.   |
| 44 | Kopice               | budynki folwarczne: spichlerz mniejszy  | XIX w.                                  | 1941/69           | 01.02.1969 r.   |
| 45 | Kopice               | budynki folwarczne: budynek mieszkalny i<br>wozownia                                  | XIX w.                                  | 1941/69           | 01.02.1969 r.   |
| 46 | Kopice               | kaplica grobowa Schaffgotschów<br>(na terenie parku)                                  | pocz. XX w.                             | 1996/73           | 30.10.1973 r.   |
| 47 | Lipowa               | kościół parafialny pw. św. Marcina  | XV/XVI w., 1955-<br>1956 r., 1963 r.    | 139/54            | 13.12.1954 r.   |
| 48 | Lubcz                | kościół filialny pw. św. Marcina wraz z<br>ogrodzeniem                                | ok. 1900 r.                             | A-<br>170/2011    | 29.09.2011 r.   |
| 49 | Młodoszowice         | kościół filialny pw. św. Marcina  | XV/XVI w.                               | 1184/66<br>887/64 | 08.03.1966 r.<br>18.05.1966 r.                              |
| 50 | Osiek Grodkowski     | kościół filialny pw. Wniebowzięcia NMP  | 2 poł. XIII w., XVI<br>w., k. XVIII w.  | 1153/66           | 17.02.1966 r.   |
| 51 | Osiek Grodkowski     | zespół pałacowy: pałac  | 2 ćw. XVIII w.,<br>poł. XIX w.          | 894/64            | 23.05.1964 r.   |
| 52 | Osiek Grodkowski     | zespół pałacowy: budynki folwarczne:<br>dom mieszkalny                                | 4 ćw. XVIII w.                          | 894/64            | 23.05.1964 r.   |
| 53 | Osiek Grodkowski     | zespół pałacowy: budynki folwarczne:<br>obory i stajnie                               | XVIII/XIX w.                            | 894/64            | 23.05.1964 r.   |
| 54 | Osiek Grodkowski     | zespół pałacowy: budynki folwarczne:<br>oficyna I                                     | 2ćw. XVIII w.,<br>4 ćw. XIX w.          | 894/64            | 23.05.1964 r.   |
| 55 | Osiek Grodkowski     | zespół pałacowy: budynki folwarczne:<br>oficyna II                                    | 2 ćw. XVIII w.,<br>4ćw. XIX w.          | 894/64            | 23.05.1964 r.   |
| 56 | Osiek Grodkowski     | zespół pałacowy: budynki folwarczne:<br>dawna ujeżdżalnia                             | ok. 1800 r.                             | 894/64            | 23.05.1964 r.   |
| 57 | Osiek Grodkowski     | park przypałacowy   |   | 66/81             | 15.07.1981 r.<br>rozszerzenie<br>decyzji z<br>03.07.1998 r. |
| 58 | Przylesie Dolne      | kościół filialny pw. śś. Piotra i Pawła   | 2 poł. XVI w.,<br>XIX/XX w.             | 899/64            | 25.05.1964 r.   |
| 59 | Starowice Dolne      | kościół filialny pw. Niepokalanego<br>Poczęcia NMP                                    | ok. 1800 r.                             | 1985/72           | 07.12.1972 r.   |
| 60 | Strzegów             | park  | XIX w.                                  | 40/48             | 27.08.1948 r.   |
| 61 | Sulisław             | pałac   | k. XIX w.,<br>odrestaurowany<br>2012 r. | A-2025            | 02.05.1977 r.   |
| 62 | Sulisław             | park  | 3 ćw. XIX w.                            | A-76/83           | 01.08.1983 r.   |
| 63 | Tarnów<br>Grodkowski | kościół filialny pw. św. Anny   | XV w., poł. XVI<br>w., XVIII w.         | 900/64            | 23.05.1964 r.   |
| 64 | Wierzbnik            | kościół parafialny pw. św. Michała<br>Archanioła                                      | ok. 1400 r.,<br>ok. 1766 r.             | 1158/66           | 17.02.1966 r.   |
| 65 | Wierzbnik            | park  | 2 poł. XIX w.                           | A-97/84           | 30.01.1984 r.   |
| 66 | Więcmierzycze        | kościół filialny pw. św. Bartłomieja  | 1621 r., 1910 r.                        | 1984/72           | 06.12.1972 r.   |
| 67 | Więcmierzycze        | spichlerz dworski   | ok. 1820 r.                             | 895/64            | 23.05.1964 r.   |
| 68 | Więcmierzycze        | Leśniczówka (nr 93)   | ok. 1830 r.,<br>ok. 1900 r.             | 2317/93           | 22.02.1993 r.   |
| 69 | Wojśław              | kościół parafialny pw. Wszystkich<br>Świętych z murem i 2 bramami                     | 1 poł. XVI w.,<br>k. XVIII w.           | 1159/66           | 17.02.1966 r.   |
| 70 | Żelazna              | kościół parafialny pw. św. Jadwigi  | 1781 r., XX w.                          | 1161/66           | 17.02.1966 r.   |
| 71 | Żelazna              | spichlerz dworski   | 1780 r.                                 | 896/64            | 23.05.1964 r.   |

### 5.3.2 Zabytki ruchome wpisane do rejestru zabytków

Na mocy art. 3 pkt. 3 ustawy z dnia 23 lipca 2003 r. o ochronie zabytków i opiece nad zabytkami, zabytkiem ruchomym jest rzecz ruchoma, jej część lub zespół rzeczy ruchomych, będące dziełem człowieka lub związane z jego działalnością i stanowiące świadectwo minionej epoki bądź zdarzenia, których zachowanie leży w interesie społecznym ze względu na posiadaną wartość historyczną, artystyczną lub naukową.

Zabytek ruchomy jest wpisywany do rejestru na podstawie decyzji wydanej przez wojewódzkiego konserwatora zabytków na wniosek właściciela tego zabytku (art. 10 ustawy z dnia 23 lipca 2003 r. o ochronie zabytków i opiece nad zabytkami). Wojewódzki konserwator zabytków może wydać z urzędu decyzję o wpisie zabytku ruchomego do rejestru w przypadku uzasadnionej obawy zniszczenia, uszkodzenia lub nielegalnego wywiezienia zabytku za granicę albo wywiezienia za granicę zabytku o wyjątkowej wartości historycznej, artystycznej lub naukowej. Do rejestru nie wpisuje się zabytku wpisanego do inwentarza muzeum lub wchodzącego w skład narodowego zasobu bibliotecznego (art. 11 ustawy z dnia 23 lipca 2003r. o ochronie zabytków i opiece nad zabytkami).

Poniższa tabela przedstawia zestawienie zabytków ruchomych wpisanych do rejestru zabytków z terenu gminy Grodków.

Tabela 4. Zabytki ruchome wpisane do rejestru zabytków województwa opolskiego z terenu Gminy Grodków.

| Lp. | Miejscowość      | Obiekt  | Numer rejestru   |
|-----|------------------|---|--|
| 1   | Bąków            | Zespół zabytków ruchomych z kościoła filialnego pw. Św. Katarzyny                         | Ks.B.t.II-488/70, 24.03.1970 r.<br>Ks.B.t.II-99/1-3/07, 08.06.2007 r.  |
| 2   | Bąków            | stół sędziowski z siedziskami, posesja nr 13  | Ks.B.t.II-124/08, 25.03.2008 r.  |
| 3   | Gałęczycze       | Zespół zabytków ruchomych z kościoła parafialnego pw. MB Królowej Świata                  | Ks.B.t.V-725/81, 25.02.1981 r.<br>Ks.B.t.II-127/08, 03.04.2008 r.  |
| 4   | Grodków          | Zespół zabytków ruchomych z kościoła parafialnego pw. św. Michała Archanioła              | Ks.B.t.I-295/67, 30.08.1967 r.<br>Ks.B.t.II-487/70, 24.03.1970 r.<br>Ks.B.t.IV-346/16, 07.04.2016 r.                                     |
| 5   | Grodków          | Zespół zabytków ruchomych z plebanii przy kościele parafialnym pw. św. Michała Archanioła | Ks.B.t.I-65/1-9/04, 23.11.2004 r.  |
| 6   | Grodków          | Figura Matki Boskiej Immaculata, ul. Mickiewicza 13                                       | Ks.B.t.I-153/59, 20.10.1959 r.   |
| 7   | Jędrzejów        | Zespół zabytków ruchomych z kościoła parafialnego pw. śś. Szymona i Judy                  | Ks.B.t.VI-961/1-24/97, 07.04.1997 r.   |
| 8   | Kobiela          | Zespół zabytków ruchomych z kościoła parafialnego pw. św. Jerzego                         | Ks.B.t.II-493/70, 27.03.1970 r.<br>Ks.B.t.VI-914/93, 15.09.1993 r.   |
| 9   | Kolnica          | Zespół zabytków ruchomych z kościoła parafialnego pw. św. Wawrzyńca                       | Ks.B.t.I-321/67, 30.08.1967 r.<br>Ks.B.t.V-843/90, 22.10.1990 r.   |
| 10  | Kolnica          | Krzyż pokutny   | Ks.B.t.V-762/89, 14.04.1989 r.   |
| 11  | Kopice           | Zespół zabytków ruchomych z kościoła parafialnego pw. św. Wawrzyńca                       | Ks.B.t.II-451/68, 30.09.1968 r.<br>Ks.B.t.II-452/68, 30.09.1968 r.<br>Ks.B.t.II-470/68, 19.10.1968 r.<br>Ks.B.t.II-138/08, 02.10.2008 r. |
| 12  | Kopice           | Rzeźba - św. Krzysztof z terenu założenia pałacowo-parkowego (przeniesiona do Opoła)      | Ks.B.t.I-20/04, 26.01.2004 r.  |
| 13  | Kopice           | Rzeźba - dama z harfą z terenu założenia pałacowo-parkowego                               | Ks.B.t.I-24/04, 06.04.2004 r.  |
| 14  | Kopice           | Ołtarz z kaplicy z założenia pałacowo-parkowego   | Ks.B.t.I-25/04, 06.04.2004 r.  |
| 15  | Lipowa           | Zespół zabytków ruchomych z kościoła parafialnego pw. św. Marcina Bp.                     | Ks.B.t.II-423/69, 26.11.1969 r.<br>Ks.B.t.II-447/68, 30.09.1968 r.<br>Ks.B.t.II-471/68, 19.10.1968 r.                                    |
| 16  | Lubcz            | Zespół zabytków ruchomych z kościoła parafialnego pw. św. Marcina                         | Ks.B.t.III-224/1-20/11, 11.03.2011 r.  |
| 17  | Młodoszowice     | Ołtarz główny z kościoła filialnego pw. św. Marcina                                       | Ks.B.t.II/489/70, 24.03.1970 r.  |
| 18  | Osiek Grodkowski | Wyposażenie i wystój zespołu pałacowego (w tym kapliczka z rzeźbą św. Jana Nepomucena)    | Ks.B.t.II/472/68, 19.10.1968 r.  |
| 19  | Osiek Grodkowski | Zespół zabytków ruchomych z kościoła filialnego pw. Wniebowzięcia NMP                     | Ks.B.t.II-446/68, 30.09.1968 r.  |
| 20  | Przylesie Dolne  | Zespół zabytków ruchomych z kościoła filialnego pw. śś. Piotra i Pawła                    | Ks.B.t.II/469/1-14/68, 12.10.1968 r.   |

|    |               |  |   |
|----|---------------|--|---|
| 21 | Wierzbnik     | Zespół zabytków ruchomych z kościoła parafialnego pw. św. Michała Archanioła | Ks.B.t.II-453/68, 29.09.1968 r.<br>Ks.B.t.II-454/68, 28.09.1968 r.<br>Ks.B.t.II-455/68, 28.09.1968 r.<br>Ks.B.t.II-464/68, 05.10.1968 r.<br>Ks.B.t.II-465/68, 12.10.1968 r.<br>Ks.B.t.II-466/68, 12.10.1968 r.<br>Ks.B.t.II-468/68, 12.10.1968 r. |
| 22 | Więcmierzycze | Zespół zabytków ruchomych z kościoła parafialnego pw. św. Bartłomieja        | Ks.B.t.II-448/68, 30.09.1968 r.<br>Ks.B.t.II-449/68, 30.09.1968 r.  |
| 23 | Więcmierzycze | Rzeźba św. Jana Nepomucena   | Ks.B.t.I-152/59, 20.10.1959 r.  |
| 24 | Wojśław       | Zespół zabytków ruchomych z kościoła filialnego pw. Wszystkich Świętych      | Ks.B.t.III-577/1-21/72, 26.04.1972 r.   |
| 25 | Wojśław       | Kapliczka ze scena Ukrzyżowania  | Ks.B.t.III-575/72, 26.04.1972 r.  |
| 26 | Wójtowice     | Zespół zabytków ruchomych z kaplicy  | Ks.B.t.IV-638/1-2/76, 02.04.1976 r.   |
| 27 | Żelazna       | Zespół zabytków ruchomych z kościoła parafialnego pw. św. Jadwigi Śl.        | Ks.B.t.II-450/68, 30.09.1968 r.<br>Ks.B.t.II-467/68, 12.10.1968 r.  |

### 5.3.3 Zabytki archeologiczne wpisane do rejestru zabytków

Poniższa tabela przedstawia zestawienie stanowisk archeologicznych wpisanych do rejestru zabytków z terenu gminy Grodków.

Tabela 5. Stanowiska archeologiczne wpisane do rejestru zabytków województwa opolskiego z terenu Gminy Grodków<sup>2</sup>.

| Lp. | Miejscowość       | Nr stanowiska w miej. | Funkcja                                   | Chronologia   | Rejestr zabytków |
|-----|-------------------|-----------------------|---|---|------------------|
| 1.  | Bąków             | 8                     | osada, ślad osadnictwa                    | neolit, kultura przeworska  | A-1098/98        |
| 2.  | Bąków             | 9                     | punkt osad.<br>punkt osad.<br>punkt osad. | późny okres rzymski<br>wczesne średniowiecze<br>późne średniowiecze | A-1099/98        |
| 3.  | Gnojna            | 1                     | grodzisko                                 | XIII-XIV w.   | A-386/74         |
| 4.  | Gnojna            | 2                     | grodzisko                                 | XIV-XV w.   | A-61/2008        |
| 5.  | Jędrzejów         | 1                     | grodzisko                                 | okres wczesno-średniowieczny (?)                                    | A-415/75         |
| 6.  | Jędrzejów         | 2                     | grodzisko                                 | okres średniowieczny (?)  | A-59/2007        |
| 7.  | Kobiela           | 1                     | grodzisko stożkowe                        | XIV-XV w.   | A-84-2010        |
| 8.  | Kopice            | 2                     | grodzisko stożkowe nizinne                | 2 poł. XIII w. - pocz. XV w.  | A-138/68         |
| 9.  | Lipowa            | 4                     | osada                                     | kultura przeworska, faza D  | A-935/92         |
| 10. | Młodoszowice      | 1                     | śląd osadnictwa,<br>osada                 | epoka kamienia, kultura przeworska                                  | A-12/65          |
| 11. | Osiek Grodkowski  | 4                     | grodzisko                                 | średniowiecze   | A-452/77         |
| 12. | Osiek Grodkowski  | 5                     | śląd osadnictwa<br>osada                  | neolit<br>średniowiecze   | A-107/68         |
| 13. | Osiek Grodkowski  | 13                    | osada<br>śląd osadnictwa                  | faza D, kultura przeworska<br>XII-XIII                              | A-938/92         |
| 14. | Osiek Grodkowski  | 15                    | osada<br>śląd osadnictwa                  | kultura przeworska, faza D<br>średniowiecze                         | A-937/92         |
| 15. | Przylesie Dolne   | 6                     | pracownia hutnicza                        | kultura przeworska, faza D  | A-800/88         |
| 16. | Przylesie Dolne   | 7                     | osada hutnicza                            | kultura przeworska, faza D  | A-798/88         |
| 17. | Przylesie Dolne   | 9                     | osada hutnicza                            | kultura przeworska, faza D  | A-936/92         |
| 18. | Rogów             | 2                     | grodzisko                                 | IX-XIII w.  | A-52/66          |
| 19. | Strzegów          | 1                     | grodzisko wyżynne                         | VII-IX w.   | A-139/68         |
| 20. | Tarnów Grodkowski | 4                     | osada                                     | kultura przeworska  | A-108/68         |
| 21. | Wierzbnik         | 2                     | punkt osadniczy                           | epoka kamienia  | A-109/68         |

<sup>2</sup> <https://wuozopole.pl/63/rejestr-zabytkow.html>

## 5.4 Zabytki w gminnej ewidencji zabytków

Do obowiązków samorządu lokalnego należy ochrona zabytków, które znajdują się na terenie gminy. Zadania te precyzuje art. 4 ustawy o ochronie zabytków i opiece nad zabytkami z dnia 23 lipca 2003 r. Gminy mają dbać między innymi o „zapewnienie warunków prawnych, organizacyjnych i finansowych umożliwiających trwale zachowanie zabytków oraz ich zagospodarowanie i utrzymanie”, a także zapobiegać „zagrożeniom mogącym spowodować uszczerbek dla wartości zabytków”. Do obowiązków nałożonych przez ustawę na gminę należy „uwzględnienie zadań ochronnych w planowaniu i zagospodarowaniu przestrzennym oraz przy kształtowaniu środowiska”, czemu ma służyć gminna ewidencja zabytków.

W gminnej ewidencji zabytków powinny być ujęte:

1. zabytki nieruchome wpisane do rejestru;
2. inne zabytki nieruchome znajdujące się w wojewódzkiej ewidencji zabytków
3. inne zabytki nieruchome wyznaczone przez wójta (burmistrza, prezydenta miasta) w porozumieniu z wojewódzkim konserwatorem zabytków.

Informacje o zabytkach nieruchomych, które powinna zawierać karta adresowa, określa Rozporządzenie Ministra Kultury i Dziedzictwa Narodowego z dnia 26 maja 2011 r. w sprawie prowadzenia rejestru zabytków krajowej, wojewódzkiej i gminnej ewidencji zabytków oraz krajowego wykazu zabytków skradzionych lub wywiezionych za granicę niezgodnie z prawem (Dz. U. nr 113 poz. 661).

Na podstawie art. 21 ustawy o ochronie zabytków i opiece nad zabytkami z dnia 23 lipca 2003 r., gminna ewidencja zabytków jest podstawą do sporządzenia programu opieki nad zabytkami. Dodatkowo ustawa z dnia 18 marca 2010 r. o zmianie ustawy o ochronie zabytków i opiece nad zabytkami oraz o zmianie innych ustaw istotnie wzmacnia rangę gminnej ewidencji zabytków poprzez między innymi obowiązek uzgadniania z Wojewódzkim Konserwatorem Zabytków projektów decyzji o WZIZT (Warunków Zabudowy i Zagospodarowania Terenu) oraz projektów budowlanych dotyczących zabytków ujętych między innymi w gminnej ewidencji zabytków.

Gminna ewidencja zabytków gminy Grodków została wykonana w 2009 r. oraz zaktualizowana w 2017 r., zgodnie z ustawą z dnia 23 lipca 2003 r. o ochronie zabytków i opiece nad zabytkami i na bieżąco jest aktualizowana. Została przyjęta Zarządzeniem Nr 0050.162.2019 Burmistrza Grodkowa z dnia 16 października 2019 r. Występują w niej zabytki wpisane do rejestru zabytków województwa polskiego oraz zabytki znajdujące się na kartach adresowych GEZ (nie figurujące w rejestrze).

Spis zabytków ujętych w gminnej ewidencji zabytków gminy Grodków (zabytki nieruchome i archeologiczne) znajduje się na końcu opracowania (aneks 1 i 2).

## 5.5 Dziedzictwo niematerialne

W rozumieniu Konwencji UNESCO, której tekst został przyjęty na 32 sesji Konferencji Generalnej UNESCO w październiku 2003 r., dziedzictwo niematerialne to zwyczaje, przekaz ustny, wiedza i umiejętności oraz związane z nimi przedmioty i przestrzeń kulturowa, które są uznane za część własnego dziedzictwa przez daną wspólnotę, grupę lub jednostki. Dziedzictwo niematerialne to rodzaj dziedzictwa, który jest przekazywany z pokolenia na pokolenie i ustawicznie odtwarzany przez wspólnoty i grupy w relacji z ich środowiskiem, historią i stosunkiem do przyrody. Dla danej społeczności dziedzictwo niematerialne jest źródłem poczucia tożsamości i ciągłości. Dziedzictwo niematerialne w rozumieniu wspomnianej wyżej Konwencji obejmuje:

- ✓ tradycje i przekazy ustne, w tym język jako narzędzie przekazu,
- ✓ spektakle i widowiska,
- ✓ zwyczaje, obyczaje i obchody świąteczne,
- ✓ wiedzę o wszechświecie i przyrodzie oraz związane z nią praktyki,
- ✓ umiejętności związane z tradycyjnym rzemiosłem.

Gminę Grodków zamieszkuje ludność napływowa, potomkowie repatriantów z dawnych Kresów Wschodnich i przesiedleńców z byłych powiatów: żywieckiego, kieleckiego, tarnowskiego i Zagłębia

Dąbrowskiego, przybyłych tu w wyniku polityki międzynarodowej po zakończeniu II wojny światowej. Ludność ta swoją kulturę i zwyczaje kultywuje głównie poprzez zachowanie obrzędowości bożonarodzeniowej, specyficznej kuchni oraz tradycji rolnej. Obrzędy i zwyczaje przekazywane są z pokolenia na pokolenie. Ich utrwaleniu i kultywowaniu sprzyjają: utworzony w 1946 r. Ośrodek Kultury i Rekreacji w Grodkowie, Koła Gospodyń Wiejskich, szkoły podstawowe i świetlice wiejskie.

Kultywowaniu obrzędowości bożonarodzeniowej wpisanej w tradycję i kulturę gminy sprzyja organizowany od lat Przegląd Zespołów Kolędniczych w Grodkowie. Kultywowane są również obrzędy związane z okresem Wielkiej Nocy. Przykładem jest m.in. organizowany cyklicznie Jarmark Wielkanocny. Tradycje związane z rolnictwem utrwalane są poprzez corocznie organizowane dożynki. Na terenie gminy organizowana jest impreza „Dziedzictwo Kulinarne Gminy Grodków”, w którym biorą udział m.in. przedstawicielki licznych w gminie Kół Gospodyń Wiejskich. Panie sprawdzają swoje możliwości również w licznie organizowanych w woj. opolskim konkursach kulinarnych na tradycyjną potrawę. Tradycje związane z rolnictwem utrwalane są poprzez corocznie organizowane dożynki oraz udział rad sołeckich w Lokalnych Grupach Działania.

Gmina Grodków w celu kultywowania tradycji organizuje kilkanaście wydarzeń kulturalnych na przełomie całego roku. Są to najczęściej wydarzenia cykliczne z wieloletnią tradycją. Do najważniejszych z nich zaliczyć należy:

- Jarmark Wielkanocny - w czasie jarmarku organizowane są dwa konkursy: na Palmę Wielkanocną oraz najciekawsze stoisko. W trakcie imprezy prezentują się lokalne zespoły wokalne. Oprócz programu artystycznego, zwiedzający jarmark mogą obejrzeć i zakupić wyroby nawiązujące tradycyjnie do Wielkanocy. Odbywa się promocja produktu regionalnego oraz prezentacja potraw świątecznych wraz z wypiekami.

- Dni Grodkowa - rozpoczynają się już od kilku lat Grodkowską Grą Miejską podczas której młodzież poznaje historię miasta. W międzyczasie trwa Handball Festival - turniej piłki ręcznej, a wieczorem występy zespołów lokalnych i zaproszonych.

- Dożynki - które są symbolem szacunku dla ciężkiej pracy rolnika oraz stanowią wyraz wdzięczności za jego codzienne zmagania obchodzone są w gminie od początku lat 90. XX w. Rokrocznie organizowany jest konkurs na „Najpiękniejszą koronę zniwną”.

- Dni Elsnerowskie - obchodzone od 1976 r. w Ośrodku Kultury i Rekreacji w Grodkowie. Od kilku lat główne obchody przejął Pałac w Sulisławiu, gdzie w Sali koncertowej im. Józefa Elsnera koncertują laureaci Koncertów Chopinowskich przeprowadzanych w Warszawie. Od kilku lat wykonywana jest również w kościele pw. Św. Michała Archanioła w Grodkowie Msza poświęcona miastu Grodków napisana przez Józefa Elsnera.

## **6. OCENA STANU DZIEDZICTWA KULTUROWEGO GMINY. ANALIZA SZANS I ZAGROŻEŃ**

Analiza SWOT jest jednym z podstawowych narzędzi diagnostycznych. Określa ona cztery ważne elementy oceny: mocne i słabe strony, czyli pozytywne i negatywne warunki wewnętrzne oraz szanse i zagrożenia, czyli pozytywne i negatywne warunki zewnętrzne. Niniejsza analiza jest podstawą do określenia celów i kierunków działania gminy Grodków w zakresie ochrony zabytków.

### **MOCNE STRONY**

- Bogata historia i dziedzictwo kulturowe gminy.
- Dogodne położenie komunikacyjne. Przebiegający przez gminę ważny szlak komunikacyjny – autostrada A4 oraz drogi wojewódzkie.
- Zachowanie w dobrym i bardzo dobrym stanie obiektów o dużej wartości kulturowej: sakralnych wraz z cmentarzami i zielenią komponowaną.
- Występowanie na obszarze gminy kilkunastu zespołów dworsko-parkowych i folwarcznych (m.in. Kopice, Sulisław, Jędrzejów).
- Duża ilość stanowisk archeologicznych o cennych walorach poznawczych, które świadczą o długiej i ciekawej historii Gminy.



- Pozostałości średniowiecznych murów miejskich.
- Cmentarze różnych wyznań: katolickie, dawne ewangelickie, żydowski.
- Istniejący System Informacji Przestrzennej Gminy: <https://grodkow.e-mapa.net/>
- Aktualne studium uwarunkowań i kierunków zagospodarowania przestrzennego (Uchwała Nr XLIV/348/14 Rady Miejskiej w Grodkowie z dnia 4 czerwca 2014 r.).
- Miejscowe plany zagospodarowania przestrzennego w których zawarto zasady ochrony dziedzictwa kulturowego oraz dóbr kultury współczesnej.
- Aktualizacja Gminnej Ewidencji Zabytków.
- Prowadzenie sprawozdanie z realizacji Gminnego Programu Opieki nad Zabytkami Gminy Grodków (Uchwała Nr XVII/154/20 Rady Miejskiej w Grodkowie z dnia 24 czerwca 2020 r. w sprawie przyjęcia sprawozdania z realizacji w okresie od marca 2018 r. do marca 2020 r. Gminnego Programu Opieki nad Zabytkami Gminy Grodków na lata 2018-2021).
- Aktywne pozyskiwanie i przemyślane wykorzystywanie środków unijnych.
- Prowadzenie prac remontowo-konserwatorskich przy zabytkach, m.in. rewitalizacja ratusza w Grodkowie, przebudowa budynku PKP/PKS, remont zabezpieczający browar w Grodkowie.
- Udzielanie przez Gminę dotacji na prace konserwatorsko - restauratorskie polegające na utrwaleniu substancji zabytku przy obiektach zabytkowych wpisanych do rejestru zabytków województwa opolskiego.
- Udostępnianie informacji o zabytkach i działaniach promocyjnych na stronie internetowej Urzędu Miasta.
- Wydawanie materiałów promocyjnych poświęconych gminie.
- Organizowanie wydarzeń kulturowych, m.in.: „Jarmark Wielkanocny”, „Dni Grodkowa”, „Dożynki”, „Dni Elsnerowskie”.

#### **SŁABE STRONY**

- Zły stan techniczny architektury zabytkowej z terenu miasta (m.in. znaczna część kamienic, kościół ewangelicki, budynek mieszkalno - administracyjny oraz produkcyjny w zespole młyna, dawne stajnie w zespole stadniny koni, budynek dawnej warzelnii w zespole dawnego browaru).
- Zły stan architektury rezydencjonalnej (zespoły pałacowo - parkowo - folwarczne), m.in. założenie pałacowe w Kopicach.
- Brak oznakowania miejsc atrakcyjnych kulturowo i turystycznie.
- Brak oznakowania obiektów zabytkowych i miejsc historycznych.
- Brak rozwiniętej bazy noclegowej.
- Niewielka popularyzacja wiedzy z zakresu ochrony zabytków i dziedzictwa kulturowego.
- Trudności finansowe właścicieli obiektów zabytkowych.
- Brak środków na prowadzenie dokładnych badań archeologicznych, architektonicznych i historycznych.

#### **SZANSE**

- Unikatowe walory dziedzictwa kulturowego mogą stanowić znaczący czynnik rozwoju turystyki.
- Aktywność lokalnych społeczności, mająca na celu kultywowanie dawnych tradycji.
- Dobra oferta edukacyjna i kulturalna.
- Edukacja i aktywizowanie mieszkańców do uczestnictwa w życiu kulturalnym.
- Współpraca w zakresie ochrony dziedzictwa kulturowego gminy pomiędzy Urzędem Gminy a Urzędem Konserwatorskim.
- Zmiana nastawienia lokalnej społeczności dotyczącego zabytków i potrzeby ich ochrony.
- Nowoczesny i dobrze ukierunkowany marketing oferty kulturalno-turystycznej.
- Rozwijanie nowoczesnej bazy hotelowej i konferencyjnej.
- Zaangażowanie mieszkańców we współtworzenie oferty kulturalnej i sportowo-rekreacyjnej gminy.
- Rozbudowa istniejącego systemu tras i ścieżek turystycznych, zarówno pieszych i rowerowych.

- Organizowanie krajowych i międzynarodowych wydarzeń kulturalnych, sportowych i rekreacyjnych.
- Pozyskiwanie funduszy na prace remontowo-konserwatorskie obiektów zabytkowych.
- Przestrzeganie zapisów miejscowych planów zagospodarowania w zakresie ochrony zabytków i dziedzictwa kulturowego.
- Zagospodarowanie i przyszłe użytkowanie niektórych obiektów zabytkowych, dające szansę na ich właściwe utrzymanie i użytkowanie.

## **ZAGROŻENIA**

- Degradacja zabytków.
- Rosnące koszty renowacji i konserwacji zabytków.
- Wysokie koszty zachowania odrestaurowanych zabytków, konieczność poniesienia dużych nakładów na rewitalizację zabytków.
- Zacieranie walorów historycznych obiektów zabytkowych przez przypadkowe przebudowy i modernizacje powodujące ich dewaloryzację.
- Niewłaściwie prowadzone prace remontowe i modernizacyjne przy obiektach zabytkowych.
- Stosowanie nowoczesnych materiałów, technologii lub kolorystyk niedostosowanych do historycznego charakteru zabudowy.
- Niestabilność i powszechna nieznajomość przepisów prawa.
- Niewłaściwe użytkowanie obiektów zabytkowych.
- Pogarszanie się stanu technicznego zabytków.

## **7. ZAŁOŻENIA PROGRAMOWE**

*Gminny Program Opieki nad Zabytkami* służy ochronie i wykorzystaniu lokalnych zasobów dziedzictwa kulturowego w różnych dziedzinach życia społecznego. Realizacja wyznaczonych celów wymaga przede wszystkim zmiany w świadomości, szczególnie w obszarze odpowiedzialności jednostki samorządu terytorialnego, podmiotów, instytucji i sfer funkcjonalnych, które odpowiadają za ochronę środowiska kulturowego i naturalnego, za ład i zagospodarowanie przestrzenne, a także wyznaczone kierunki rozwoju gminy. Ważne jest także, aby właściciele zabytków, zmienili swoje podejście, przyczyniając się w ten sposób do poprawy stanu zachowania wszelkich dóbr środowiska kulturowego i naturalnego.

Za podstawowe cele programu opieki nad zabytkami należy przyjąć te wynikające z art. 87 ustawy z dnia 23 lipca 2003 r. o ochronie zabytków i opieki nad zabytkami, a więc:

- włączenie problemów ochrony zabytków do systemu zadań strategicznych, wynikających z koncepcji przestrzennego zagospodarowania kraju.
- uwzględnianie uwarunkowań ochrony zabytków, w tym krajobrazu kulturowego i dziedzictwa archeologicznego, łącznie z uwarunkowaniami ochrony przyrody i równowagi ekologicznej i konsekwentne oraz planowe realizowanie zadań kompetencyjnych samorządu dotyczących opieki nad zabytkami jako potwierdzenie uznania znaczenia dziedzictwa kulturowego dla rozwoju gminy.
- zahamowanie procesów degradacji zabytków i doprowadzenie do poprawy stanu ich zachowania.
- wyeksponowanie poszczególnych zabytków oraz walorów krajobrazu kulturowego.
- podejmowanie działań zwiększających atrakcyjność zabytków dla potrzeb społecznych, turystycznych i edukacyjnych oraz wykreowanie wizerunku gminy poprzez: podejmowanie działań sprzyjających wytworzeniu lokalnej tożsamości mieszkańców, wspieranie aktywności mieszkańców mającej na celu poszanowanie dziedzictwa kulturowego, edukację w zakresie miejscowego dziedzictwa kulturowego.
- wspieranie inicjatyw sprzyjających wzrostowi środków finansowych na opiekę nad zabytkami.
- określenie warunków współpracy z właścicielami zabytków, eliminujących sytuacje konfliktowe związane z wykorzystywaniem tych zabytków.
- podejmowanie przedsięwzięć umożliwiających tworzenie miejsc pracy związanych z opieką nad zabytkami.

Na podstawie przeprowadzonej oceny stanu dziedzictwa kulturowego miasta, oceny opracowań strategicznych dotyczących rozwoju społeczno - gospodarczego miasta, zostały opracowane priorytety. Czynności te osiągnięte zostaną w perspektywie długofalowej, wieloletniej, których ostatecznym rezultatem będzie przywrócenie zabytkom gminy właściwych im walorów historycznych i estetycznych.

Zgodnie z art. 87 ust. 5 ustawy z dnia 23 lipca 2003 r. o ochronie zabytków i opiece nad zabytkami, Wójt zobowiązany jest do sporządzania, co dwa lata, sprawozdań z realizacji *Gminnego Programu* i przedstawiania ich Radzie Gminy. Wykonanie takiego sprawozdania, powinno być poprzedzone oceną poziomu realizacji *Programu*, uwzględniające wykonanie zadań, które zostały przyjęte do wypełnienia w czteroletnim okresie obowiązywania *Gminnego Programu* oraz efektywność wcielenia ich w życie.

W poprzednim *Programie Opieki nad Zabytkami Gminy Grodków na lata 2018-2021* wyznaczono cztery główne priorytety oraz ich zadania. Niektóre z nich mają charakter długofalowy i powinny być przeprowadzane w sposób ciągły, na bieżąco. W związku z tym planuje się ich wykonanie w kolejnych okresach obowiązywania *Programu*.

Spośród wszystkich zaplanowanych działań udało się zrealizować następujące<sup>3</sup>:

### **Realizując określone w programie cele w ramach „Priorytetu I - Rewaloryzacja dziedzictwa kulturowego jako element rozwoju społeczno-gospodarczego gminy”**

Gmina Grodków w okresie sprawozdawczym zrealizowała następujące zadania inwestycyjne przy obiektach zabytkowych:

- Termomodernizacja świetlicy wiejskiej w Goli Grodkowskiej
  - zadanie zrealizowane w ramach projektu pn. „Termomodernizacja obiektów użyteczności publicznej na terenie Subregionu Południowego”, dofinansowane ze środków RPO WO na lata 2014-2020, zakres prac obejmował roboty remontowo - budowlane wraz z instalacjami branżowymi mające poprawić stan techniczny i podnieść efektywność energetyczną obiektu, koszt 714.639,84 zł.
- Termomodernizacja obiektu użyteczności publicznej remiza OSP Gałązycze
  - zadanie zrealizowane w ramach projektu pn. „Termomodernizacja obiektów użyteczności publicznej na terenie Subregionu Południowego”, dofinansowane ze środków RPO WO na lata 2014-2020, zakres prac obejmował roboty remontowo - budowlane wraz z instalacjami branżowymi mające poprawić stan techniczny i podnieść efektywność energetyczną obiektu, koszt 511.718,24 zł.
- Przebudowa budynku dworca PKP/PKS
  - zadanie zrealizowane w ramach projektu pn. „Wdrażanie strategii niskoemisyjnych w Subregionie Południowym na terenie Gminy Grodków i Gminy Paczków”, dofinansowane ze środków RPO WO na lata 2014-2020, zakres prac obejmował: renowację elewacji budynku, wymianę stolarki okiennej i drzwiowej, izolację pionową i poziomą ścian fundamentowych, przebudowę pomieszczeń wewnątrz budynku, w tym budowę sanitariatów i poczekalni, wymianę instalacji elektrycznych, c.o., i wod.-kan., wymianę posadzek, tynków wewnętrznych, malowanie, koszt 1.176.170,14 zł.
- Zmiana sposobu użytkowania byłej szkoły na budynek świetlicy wiejskiej we wsi Wierzbnik
  - zadanie zrealizowane z dofinansowaniem w ramach PROW na lata 2014-2020, celem była ochrona zabytkowego obiektu dawnej szkoły i przeznaczenie go na kulturalne potrzeby społeczności lokalnej, koszt 1.239.511,12 zł.
- Rewitalizacja Ratusza w Grodkowie
  - zadanie zrealizowane z dofinansowaniem w ramach RPO WO na lata 2014-2020, projekt obejmował przebudowę wnętrza Ratusza w Grodkowie w celu adaptacji pomieszczeń na cele kulturalno-oświatowo-społeczne, koszt 6.297.577,06 zł.
- Przebudowa budynku w Kopicach 32A na przedszkole publiczne
  - zadanie zrealizowane ze środków własnych gminy, koszt 484.028,22 zł.
- Kopice - Remont świetlicy wiejskiej (Fundusz Sołecki)
  - zadanie zrealizowane ze środków własnych gminy, koszt 8.391,27 zł.
- Remont zabezpieczający browaru w Grodkowie

<sup>3</sup> Uchwała Nr XVII/154/20 Rady Miejskiej w Grodkowie z dnia 24 czerwca 2020 r. w sprawie przyjęcia sprawozdania z realizacji w okresie od marca 2018 roku do marca 2020 roku Gminnego Programu Opieki nad Zabytkami Gminy Grodków na lata 2018-2021.

- zadanie zrealizowane ze środków własnych gminy, koszt 46.586,32 zł.

Gmina Grodków w okresie sprawozdawczym udzieliła datacji na prace konserwatorsko - restauratorskie polegające na utrwaleniu substancji zabytku przy obiektach zabytkowych wpisanych do rejestru zabytków województwa opolskiego:

- Konserwacja i restauracja zabytkowego instrumentu organowego w kościele parafialnym pw. św. Michała Archanioła w Grodkowie - kwota datacji 60.000,00 zł.
- Parce malarskie we wnętrzach kościoła parafialnego pw. św. M.B. Królowej Świata i św. Marcina w Gałęczycach - kwota dotacji 14.000,00 zł.
- Wymiana pokrycia dachowego w kościele filialnym pw. św. Marcina w Lubczy - kwota datacji 13.627,21 zł (Fundusz Sołecki),
- Remontowe roboty budowlane i prace konserwatorskie hełmu wieży kościoła parafialnego pw. św. Jerzego w Kobieli – kwota datacji 40.000,00 zł.

### **Realizacja określonego w programie celu w ramach „Priorytetu II - Promocja i popularyzacja dziedzictwa kulturowego”**

Gmina Grodków w okresie sprawozdawczym wydała materiały promocyjne w ramach projektu „Wydanie folderów i widokówek przybliżających mieszkańcom gminy Grodków dziedzictwo kulturowe i przyrodnicze oraz ich promocję”. Projekt miał na celu promowanie i zachowanie lokalnego dziedzictwa kulturowego, przyrodniczego i historycznego gminy Grodków na przykładzie wybranych miejscowości poprzez wydanie folderu i dziesięciu rodzaju widokówek prezentujących kilkanaście miejscowości z gminy. W związku z powyższym do dyspozycji mieszkańców i osób odwiedzających gminę Grodków jest 2 tys folderów i 10 tys widokówek. Koszt całego zadania to: 13 8585,20 zł.

W 2019 r. został udostępniony w biuletynie informacji publicznej strony [www.grodkow.pl](http://www.grodkow.pl). System Informacji Przestrzennej Gminy Grodków umożliwiającą mieszkańcom wyszukanie i przeglądanie miejscowych planów zagospodarowania przestrzennego w których na załącznikach graficznych można sprawdzić strefy ochrony konserwatorskiej czy archeologicznej oraz można odnaleźć położenie obiektów zabytkowych wpisanych do rejestru lub do gminnej ewidencji.

Gmina Grodków w celu kultywowania tradycji organizuje kilkanaście wydarzeń kulturalnych na przełomie całego roku. Są to najczęściej wydarzenia cykliczne z wieloletnią tradycją. Do najważniejszych z nich zaliczyć należy:

- Jarmark Wielkanocny,
- Dni Grodkowa,
- Dożynki,
- Dni Elsnerowskie.

### **Realizacja określonego w programie celu w ramach „Priorytetu III - Edukacja i szerzenie wiedzy o regionalnym dziedzictwie kulturowym”**

Gmina Grodków realizowała w Miejskiej i Gminnej Bibliotece Publicznej w Grodkowie działania związane z popularyzowaniem i upowszechnianiem wiedzy o regionalnym dziedzictwie kulturowym.

W 2018 r.:

- w *Oddziale dla Dzieci i Młodzieży* prowadzone były specjalnie przygotowane zajęcia edukacyjne dla grup przedszkolnych i klas I-III szkoły podstawowej pod hasłem „Grodków - moja mała Ojczyzna”. Z kolei „Legends o Grodkowie i okolicach” to zajęcia umożliwiające poznanie legend dotyczących gminy. Zajęcia edukacyjne: „Józef Elsner - znany grodkowianin” i „Legenda o Śląskim Kopciuszku” przekazywały wiedzę o ludziach związanych z Gminą Grodków.

- *Czytelnia dla Dorosłych* zorganizowała konkurs regionalny: „Z przeszłości i teraźniejszości Miasta i Gminy Grodków” dla uczniów klas VII i VIII szkół podstawowych;

- w *Dziale Edukacji Regionalnej* prezentowana była wystawa: „Pałac w Kopicach”. Odbył się również pokaz filmu o Rodzinie Schaffgotsch. Prezentowana była także wystawa: „Piwo od Schefflera, nocleg Pod Trzema Koronami, maszyny rolnicze od Klingsa - czyli przemysł i usługi dawnego Grodkowa”.

- wystawa plenerowa: „Grodków dawniej i dziś” prezentowana była na grodkowskim Rynku i deptaku na ulicy Warszawskiej.

- zorganizowana została Uroczysta Sesja Rady Miejskiej z okazji 750 rocznicy lokacji miasta Grodków. Sesji towarzyszyła wystawa plenerowa: "Zapiski o Grodkowie" oraz publikacja o tym samym tytule co wystawa zawierająca referaty wygłoszone podczas uroczystej sesji.

- została zorganizowana wystawa plenerowa: "170 lat linii kolejowej Nysa-Brzeg" prezentowana w hali grodkowskiego Dworca po jego kapitalnym remoncie.

- pracownicy biblioteki byli przewodnikami po zabytkach Grodkowa dla przybyłych specjalnym pociągiem gości w ramach akcji "Pociąg do orkiestry".

W 2019 r.:

Remont Ratusza w którym mieści się siedziba biblioteki spowodował ograniczenia zmieniającą się lokalizacją. Zajęcia dla dzieci prowadzone były w szkołach i przedszkolach. Dziennikarka Radia Opola przeprowadziła wywiad z pracownikiem działu edukacji regionalnej w formie opowieści o najciekawszych miejscach Grodkowa. Podobny w formie spacer po Grodkowie prowadziła dyrektor biblioteki dla Radia Agora. W czerwcu została uroczystie otwarta wystawa plenerowa: "250 rocznica urodzin Józefa Elsnera". Wystawie towarzyszyła publikacja: "Portret mistrza Józefa Elsnera". Na zakończenie roku elsnerowskiego został zorganizowany konkurs plastyczny dla trzech kategorii wiekowych. Podsumowanie konkursu wraz z uroczystym otwarciem wystawy nastąpiło 10 stycznia 2020 r. Od maja do października dla wszystkich chętnych zorganizowane zostało zwiedzanie miasta na podstawie wydanej mapy - folderu: "Zagadkowy Grodków". Mapa została przetłumaczona na język niemiecki i podczas Dni Grodkowa goście z Niemiec zwiedzali miasto z pracownikiem działu edukacji regionalnej.

W 2020 r.:

Na początku 2020 r. zostały podjęte działania Miejskiej i Gminnej Biblioteki Publicznej w Grodkowie w zakresie popularyzacji wiedzy o historii i zabytkach Gminy Grodków.

Ośrodek Kultury i Rekreacji w Grodkowie realizował cele związane z ochroną zabytków gminy poprzez popularyzowanie i upowszechnianie wiedzy o zabytku oraz jego znaczeniu dla historii i kultury, popularyzowanie wiedzy o regionalnym dziedzictwie kulturowym, eksponowanie poszczególnych zabytków i walorów krajobrazu kulturowego, łączenie turystyki historycznej i przyrodniczej, podejmowanie działań edukacyjnych podnosząc atrakcyjność swojego regionu dla gości i mieszkańców. Cele te realizowane były poprzez przeprowadzanie w latach 2018 i 2019 kolejnych edycji Konkursu Fotograficznego OKiR "Moje miasto Grodków - architektura, ludzie, wydarzenia, natura".

#### **Realizacja określonego w programie celu w ramach „Priorytetu IV – Rozszerzanie zasobu i ochrona dziedzictwa kulturowego”.**

Burmistrz Grodkowa dnia 16 października 2019 r. wydał Zarządzenie nr 0050.162.2019 w sprawie przyjęcia Gminnej Ewidencji

Rada Miejska w Grodkowie nie podjęła nowych chwał w sprawie uchwalenia miejscowych planów zagospodarowania przestrzennego. W istniejących oraz opracowywanych planach zagospodarowania przestrzennego uwzględniono ochronę zabytków i dziedzictwa kulturowego.

Dla terenów, które nie są objęte miejscowym planem zagospodarowania przestrzennego wydawane są przez Burmistrza Grodkowa decyzje o warunkach zabudowy lub decyzje o ustaleniu lokalizacji celu publicznego, w których również znajdują się wytyczne dotyczące ochrony dziedzictwa kulturowego, ochrony zabytków oraz dóbr kultury współczesnej. Wszystkie plany czy decyzje uzgadniane są z Wojewódzkim lub Powiatowym Konserwatorem Zabytków.

W gminie Grodków było wyselekcjonowanych 17 egzemplarzy najcenniejszych drzew objętych ochroną pomnikową. W 2019 roku Rada Miejska w Grodkowie Uchwałą z dnia 25 września nr XI/86/19 ustanowiła kolejnym pomnikiem przyrody drzewo z gatunku dąb szypułkowy rosnący na działce nr 3/2 w Rogowie uznając jego walory krajobrazowe. Istniejące na terenie gminy parki i pomniki przyrody są poddane opiece Urzędu Miejskiego w Grodkowie. W parkach tych przy udziale pracownika ochrony środowiska oraz we współpracy z sołtysami prowadzone są prace porządkowe oraz usuwanie samosiewów czy suchych konarów.

## 7.1 Priorytety i kierunki działań programu opieki nad zabytkami

| Priorytet I:<br>Rewaloryzacja dziedzictwa kulturowego jako element rozwoju społeczno - gospodarczego gminy |  |
|--|--|
| Kierunki działań:  | Zadania:   |
| 1.1.<br>Zahamowanie procesu degradacji zabytków i doprowadzenie do poprawy stanu ich zachowania            | <p>1.1.1. Rewaloryzacja starego miasta w ramach średniowiecznych założenia w Grodkowie:</p> <ul style="list-style-type: none"> <li>✓ odtworzenie zabytkowych budynków w starej części Grodkowa,</li> <li>✓ wykonanie badań archeologiczno - konserwatorskich,</li> <li>✓ opracowanie koncepcji rewaloryzacji założenia starego miasta,</li> <li>✓ prace konserwatorskie i restauratorskie przy najcenniejszych kamienicach w obrębie starego miasta,</li> <li>✓ renowacja elewacji kamienic w obrębie starego miasta (przywrócenie oryginalnej kolorystyki tynków, prace konserwatorskie przy detalu architektonicznym, prace konserwatorskie przy zniszczonych stolarkach okiennych i drzwiowych, odtworzenie oryginalnych pokryć dachowych),</li> <li>✓ ustalenie wytycznych dla nowej zabudowy oraz zabudowy pustych działek,</li> <li>✓ określenie i ujednoczenie zasad w zakresie umieszczania szyldów i reklam na obiektach zabytkowych,</li> <li>✓ wprowadzenie iluminacji najważniejszych obiektów,</li> <li>✓ uporządkowanie skwerów wokół murów miejskich wraz ze zmianą nawierzchni ścieżek wzdłuż murów,</li> <li>✓ wprowadzenie funkcji związanych z obsługą ruchu turystycznego do obiektów należących do gminy, w tym m.in. do wież bramnych.</li> </ul> <p>1.1.2. Działania ochronne na terenie plant miejskich oraz cmentarzy:</p> <ul style="list-style-type: none"> <li>✓ prowadzenie bieżących prac pielęgnacyjnych roślinności w obrębie plant miejskich i parku,</li> <li>✓ opracowanie aktualnej ewidencji cmentarzy.</li> </ul> <p>1.1.3. Podjęcie działań ochronnych oraz prac renowacyjnych przy przydrożnych i przydomowych kapliczkach, figurach i krzyżach z terenu gm. Grodków:</p> <ul style="list-style-type: none"> <li>✓ rozpoznanie tego typu obiektów na terenie gminy,</li> <li>✓ uwzględnienie ochrony obiektów w aktualizowanych i tworzonych miejscowych planach zagospodarowania przestrzennego.</li> <li>✓ pozyskanie funduszy na odnowę tego typu obiektów.</li> </ul> <p>1.1.4. Rewaloryzacja zespołów dworsko-parkowych i folwarcznych:</p> <ul style="list-style-type: none"> <li>✓ prowadzenie bieżących prac pielęgnacyjnych, konserwatorskich, porządkowych i zabezpieczających przy obiektach zabytkowych stanowiących własność gminy (w ramach opracowanego planu remontów),</li> <li>✓ opracowanie długofalowego, uwzględniającego kompleksowość działań planu remontów zabytkowych zespołów dworsko-parkowych i pałacowo-parkowych z terenu gminy,</li> <li>✓ w gospodarce nieruchomościami przyjęcie zasady dalszego nie rozdrabniania własności zespołów zabytkowych w tym zwłaszcza zespołów pałacowo-parkowych czy samych parków.</li> </ul> <p>1.1.5. Zachowanie i ochrona zabytkowego układu i zabudowy wsi:</p> <ul style="list-style-type: none"> <li>✓ podejmowanie przez gminę starań o zachowanie i ochronę zabytkowego układu i charakterystycznej zabudowy wsi w tym zwłaszcza wsi Osiek Grodkowski, Jeszkotle i Kopice,</li> <li>✓ wspomaganie prywatnych inicjatywy dążących do tego samego celu,</li> <li>✓ dążenie do zachowania XIX-wiecznego wyglądu oraz ukształtowania poszczególnych zagród z charakterystycznymi domami szczytowymi i bramami wjazdowymi,</li> <li>✓ na obszarach historycznie ukształtowanych centralnych części wsi Bąków, Gałączyce, Gierów, Gnojna, Gola Grodkowska, Jędrzejów, Kobiela, Kolnica, Lipowa, Młodoszowice, Przylesie Dolne, Wierzbnik, Więcmierzyce, Wojsław i Żelazna zaleca się zachowanie zabytkowego układu ulic, oraz uzgadnianie działalności inwestycyjnej z Opolskim Wojewódzkim Konserwatorem Zabytków.</li> </ul> <p>1.1.6. Rewitalizacja obiektów przemysłowych na terenie Grodkowa:</p> |

|   |  |
|---|--|
|   | <ul style="list-style-type: none"> <li>✓ zespół browaru miejskiego (nadanie nowych funkcji).</li> </ul> <p>1.1.7. Utrzymanie w dobrym stanie zabytków stanowiących własność gminy Grodków (wpisanych do rejestru zabytków i ewidencji zabytków).</p> <ul style="list-style-type: none"> <li>✓ stworzenie harmonogramu niezbędnych prac przy obiektach zagrożonych i wymagających interwencji konserwatorskiej,</li> <li>✓ przeprowadzenie prace remontowych i konserwatorskich przy obiektach znajdujących się w złym stanie, a prezentujących znaczne wartości zabytkowe lub historyczne i walory architektoniczne,</li> <li>✓ określenie zasad i konsekwentne ich wdrażanie w zakresie umieszczania szyldów i reklam na obiektach zabytkowych,</li> <li>✓ nadzorowanie przestrzegania zakazu wykonywania na terenie stanowisk archeologicznych lub w ich obrębie nielegalnych poszukiwań, prac głębokościowych, wykonywania wykopów lub prowadzenia robót budowlanych bez zgody Opolskiego Wojewódzkiego Konserwatora Zabytków.</li> </ul> <p>1.1.8. Kontrolowanie przez władze gminy dbałości o zabytki.</p> <ul style="list-style-type: none"> <li>✓ stosowanie okresowych przeglądów stanu zachowania i zabezpieczeń obiektów zabytkowych zgodnie z Gminnym planem ochrony zabytków Gminy Grodków na wypadek konfliktu zbrojnego i sytuacji kryzysowych,</li> <li>✓ monitorowanie bieżących prac pielęgnacyjnych, porządkowych i zabezpieczających prowadzonych na terenie gminy parków, alei i cmentarzy. Uzupełnianie nasadzeń w zabytkowych alejach,</li> <li>✓ opracowanie planu systematycznych kontroli stanu utrzymania i sposobu użytkowania obiektów zabytkowych znajdujących się w zasobach komunalnych,</li> <li>✓ monitoring umów dotyczących sprzedaży zabytków osobom i przedsiębiorstwom prywatnym, pod kątem realizacji zobowiązań tych podmiotów względem zakupionych obiektów.</li> </ul> <p>1.1.9. Ochrona obiektów zabytkowych - nieużytkowanych z terenu gminy:</p> <ul style="list-style-type: none"> <li>✓ stworzenie przez Gminę listy obiektów zabytkowych nie użytkowanych oraz udostępnienie tego typu informacji np. na stronie internetowej w celu znalezienia użytkowników lub właścicieli dla zdegradowanych obiektów,</li> <li>✓ podjęcie działań w celu znalezienia odpowiedzialnych użytkowników dla zdegradowanych i nieużytkowanych obiektów zabytkowych na terenie gminy poprzez przygotowanie oferty inwestycyjnej i udostępnienie jej na oficjalnej stronie internetowej Urzędu Miasta i Gminy w Grodkowie.</li> </ul> <p>1.1.10. Zabezpieczenie obiektów zabytkowych przed pożarem, zniszczeniem i kradzieżą (montaż instalacji przeciwpożarowej i alarmowej, zabezpieczeń przeciw włamaniom, znakowanie i ewidencjonowanie zabytków ruchomych itp.).</p> <p>1.1.11. Aktywne zachęcanie sektora prywatnego do zagospodarowania obiektów zabytkowych.</p> <p>1.1.12. Dofinansowanie prac konserwatorskich i remontowych nie będących własnością Gminy poprzez stworzenie uchwały odnośnie dotacji na prace remontowo - konserwatorskie przy zabytkach.</p> |
| <p><b>1.2.<br/>Zintegrowana<br/>ochrona<br/>dziedzictwa<br/>kulturowego i<br/>środowiska<br/>przyrodniczego</b></p> | <p>1.2.1. Uporządkowanie i rewitalizacja parków podworskich:</p> <ul style="list-style-type: none"> <li>✓ prowadzenie polityki nierozdzielania własnościowego zespołów pałacowo-parkowych,</li> <li>✓ opieka nad parkami i pomnikami przyrody,</li> <li>✓ uporządkowanie i oczyszczenie parków z samosiewów,</li> <li>✓ wykorzystać istniejące założenia parkowe jako miejsca czynnego wypoczynku i rekreacji,</li> <li>✓ wszczęcie procedury o wpisanie parków ujętych w rejestrze zabytków woj. opolskiego na Listę preferencyjną parków i ogrodów zabytkowych dla Narodowego Funduszu Ochrony Środowiska i Gospodarki Wodnej. Ewentualne umieszczenie danego założenia parkowego lub ogrodowego na Liście stwarza możliwość ubiegania się o dofinansowanie z Narodowego Funduszu Ochrony Środowiska i Gospodarki Wodnej (NFOŚiGW),</li> <li>✓ wyselekcjonowanie najcenniejszych egzemplarzy drzew kwalifikujących się do objęcia ochroną pomnikową zwłaszcza w parku w Gierowie,</li> </ul>   |

|  |  |
|--|--|
|  | <ul style="list-style-type: none"> <li>✓ połączenie wszystkich parków z terenu gminy specjalnymi ścieżkami rowerowymi,</li> <li>✓ zaopatrzenie parków w specjalne tablice z informacjami o ich historii, kompozycji założenia oraz najcenniejszych okazach dendrologicznych,</li> </ul> <p>1.2.2. Włączanie problemów ochrony zabytków do zadań strategicznych, wynikających z koncepcji i planów rozwoju gminy,</p> <p>1.2.3. Sporządzenie, uchwalenie i aktualizowanie miejscowych planów zagospodarowania przestrzennego dla obszarów wiejskich:</p> <ul style="list-style-type: none"> <li>✓ ochronę historycznie ukształtowanego układu dróg, historycznych podziałów własnościowych i funkcjonalnych oraz relacji przestrzennych pomiędzy zespołami zabytkowej zabudowy,</li> <li>✓ wypełnianie zabudową wolnych działek budowlanych w obszarach centrów wsi oraz historycznych siedlisk w zgodzie z historyczną kompozycją danego układu i gabarytami oraz formą architektoniczną tworzącej go zabudowy,</li> <li>✓ wyznaczanie w planach miejscowych nowych terenów pod zabudowę na zasadzie kontynuacji historycznych siedlisk, objęcie strefą „B” ochrony konserwatorskiej obiektów proponowanych do ujęcia w GEZ, uwzględnienie w miejscowych planach kapliczek, przydrożnych krzyży i wolnostojących kolumn z figurami, nie ujętych w gminnej ewidencji zabytków, a charakterystycznych dla krajobrazu kulturowego gminy i regionu.</li> </ul> <p>1.2.4. Konsekwentne egzekwowanie zapisów dotyczących działalności inwestycyjnej na obszarach objętych ochroną w planach zagospodarowania przestrzennego.</p> <p>1.2.5. Uaktualnienie stref ochrony stanowisk archeologicznych na załącznikach graficznych miejscowych planów zagospodarowania przestrzennego.</p> <p>1.2.6. Ochrona panoram oraz przedpola widokowych poszczególnych obiektów, zespołów bądź układów.</p> <p>1.2.7. Okresowe przeglądy stanu zachowania i zabezpieczeń obiektów zabytkowych z terenu Gminy,</p> <p>1.2.8. Podjęcie działań zmierzających do utworzenia Parków Kulturowych na terenie gminy.</p> <p>1.2.9. Aktualizacja Gminnej Ewidencji Zabytków oraz Programu Opieki nad Zabytkami Gminy Grodków.</p> <p>1.2.10. Współpraca z Wojewódzkim Konserwatorem Zabytków w Opolu.</p> <p>1.2.11. Opracowanie katalogu form budownictwa regionalnego,</p> <p>1.2.12. Opracowanie studium widokowo - krajobrazowego obszaru gminy.</p> |
| <p><b>1.3. Podejmowanie działań umożliwiających tworzenie miejsc pracy związanych z opieką nad zabytkami</b></p> | <p>1.3.1. Wspieranie utrzymania na rynku pracy zanikających rzemiosł i zawodów.</p> <p>1.3.2. Szkolenie osób bezrobotnych w rzemiosłach związanych z tradycyjną sztuką budowlaną.</p> <p>1.3.3. Współpraca z Urzędami Pracy w zakresie prowadzenia bieżących prac pielęgnacyjnych, porządkowych i zabezpieczających na terenach objętych ochroną.</p> <p>1.3.4. Utworzenie w strukturze Urzędu Gminy stanowiska doradcy do spraw pozyskiwania środków finansowych na opiekę nad zabytkami.</p>   |

| <b>Priorytet II:<br/>Promocja i popularyzacja dziedzictwa kulturowego</b> |  |
|---|--|
| <b>Kierunki działań:</b>  | <b>Zadania:</b>  |
| <p><b>2.1. Promocja i popularyzacja zabytków nieruchomych</b></p>         | <p>2.1.1. Publikowanie materiałów reklamowych i turystycznych opisujących istniejące zabytki na terenie gminy.</p> <p>2.1.2. Opracowanie informatora o zabytkach i obiektach posiadających wartość historyczną.</p> <p>2.1.3. Popularyzacja dobrych realizacji konserwatorskich i budowlanych przy zabytkach.</p> <p>2.1.4. Popularyzacja dobrych praktyk projektowych przy zabytkach.</p> |



|  |  |
|--|--|
| <p><b>2.2.</b><br/><b>Promocja i popularyzacja spuścizny historycznej i krajobrazu kulturowego</b></p> | <p>2.2.1. Opracowanie mapy zabytków gminy, będącej przystępną i czytelną formą informacji wizualnej przeznaczonej dla mieszkańców i potencjalnych turystów.</p> <p>2.2.2. Wytyczenie i opracowanie nowych, tematycznych szlaków turystycznych, promujących historię i bogactwo kulturowe gminy, np.:</p> <ul style="list-style-type: none"> <li>✓ włączenie pałaców i dworów z terenu gminy do Szlaku zamków, pałaców i dworów Opolszczyzny,</li> <li>✓ utworzenie ścieżki rekreacyjno-edukacyjnej szlakiem pałaców, dworów, zespołów folwarcznych i parków podworskich gminy,</li> <li>✓ tworzenie ścieżek edukacyjnych (fragmenty dłuższych szlaków turystycznych) z włączeniem zabytków oraz stanowisk archeologicznych, zwłaszcza grodzisk, połączonych z innymi elementami krajobrazu kulturowego i przyrodniczego,</li> <li>✓ połączenie Grodkowa z pozostałymi, najciekawszymi pod względem turystycznym, miejscowościami ścieżkami rowerowymi. Przygotowanie specjalnych map i informatorów z historią najważniejszych obiektów zabytkowych,</li> <li>✓ szlak kapliczek, figur i krzyży przydrożnych oraz przydomowych z terenu gminy.</li> </ul> <p>2.2.3. Ulepszenie istniejących już szlaków turystycznych polegające na stworzeniu ujednoliconego systemu tablic informacyjnych dotyczących historii obiektów zabytkowych położonych na trasie szlaków oraz informacji na temat wartościowych obiektów zabytkowych mieszczących się w okolicy.</p> <p>2.2.4. Udział pracowników Urząd Gminy w szkoleniach związanych z ochroną dziedzictwa kulturowego, jako merytoryczne wsparcie samorządów w skutecznym zarządzaniu dziedzictwem kulturowym, przez co jego efektywną ochroną i wykorzystaniem w rozwoju społecznym i gospodarczym.</p> <p>2.2.5. Przygotowanie właścicieli obiektów zabytkowych do absorpcji środków z Funduszy Europejskich, Ministerstwa Kultury i Dziedzictwa Narodowego.</p> <p>2.2.6. Organizowanie i dalsze dofinansowanie lokalnych inicjatyw związanych z propagowaniem tradycji, tożsamości, historii (współpraca ze stowarzyszeniami, szkołami, osobami fizycznymi) - jarmarki, spotkania, konkursy, wystawy,</p> <p>2.2.7. Wprowadzenie tematyki ochrony dziedzictwa oraz historii regionu do szkół.</p> <p>2.2.8. Opracowanie a także wspieranie publikacji (broszura, folder, przewodnik) obejmujących zagadnienia związane z historią miejscowości, zabytkami oraz z zasadami ochrony dóbr kultury.</p> <p>2.2.9. Opracowanie ujednoliconych tablic informacyjnych zawierających dane o historii wsi i obiektach zabytkowych na jej obszarze (np. przy wjazdach do miejscowości) oraz tablic z krótkim opisem przy obiektach zabytkowych.</p> <p>2.2.10. Uczestnictwo Urzędu Gminy w organizowanych przez Narodowy Instytut Dziedzictwa Europejskich Dniach Dziedzictwa - największego w Europie wydarzenia promującego dziedzictwo kulturowe.</p> <p>2.2.11. Popularyzacja zabytków i zasobu kulturowego w środkach masowego przekazu (radio, telewizja, prasa).</p> |
| <p><b>2.3.</b><br/><b>Ułatwienie dostępu do informacji o dziedzictwie kulturowym gminy</b></p>         | <p>2.3.1. Aktualizowanie informacji o obiektach zabytkowych na stronie internetowej Urzędu Gminy.</p> <p>2.3.2. Publikacja artykułów o tematyce historii regionu na internetowej stronie gminy.</p> <p>2.3.3. Wygenerowanie mapy z zabytkami (na podstawie GEZ) oraz z elementami dziedzictwa do celów edukacyjnych i promocyjnych.</p>  |

| <p><b>Priorytet III:</b><br/><b>Edukacja i szerzenie wiedzy o regionalnym dziedzictwie kulturowym</b></p> |  |
|---|--|
| <p><b>Kierunki działań:</b></p>   | <p><b>Zadania:</b></p>   |
| <p><b>3.1.</b><br/><b>Szerzenie wiedzy - działania informacyjne</b></p>                                   | <p>3.1.1. Udostępnianie zainteresowanym posiadanych informacji i dokumentacji historycznej bądź danych bibliograficznych.</p> <p>3.1.2. Wypracowanie możliwości, publikacji krótkich artykułów o tematyce dziedzictwa kulturowego regionu na łamach popularnej regionalnej prasy codziennej.</p> |

|   |  |
|---|--|
|   | <p>3.1.3. Propagowanie wiedzy na temat lokalnej specyfiki budowlanej i zachowania ciągłości tradycji oraz idei jej poszanowania.</p> <p>3.1.4. Organizowanie spotkań pracowników służb konserwatorskich z miejscową społecznością.</p> <p>3.1.5. Tworzenie ścieżek edukacyjnych w celu uświadomienia roli zabytków w krajobrazie kulturowym.</p> <p>3.1.6. Współorganizowanie wszelkiego rodzaju wystaw poświęconych historii regionu oraz ochronie obiektów zabytkowych.</p> <p>3.1.7. Ochrona i promocja lokalnej tradycji oraz poszanowanie dla technicznego i przemysłowego dziedzictwa gminy.</p> <p>3.1.8. Organizowanie pikników rodzinnych z elementami tradycji lokalnej połączonych z wycieczkami turystycznymi z przewodnikiem w celu umożliwienia zapoznania się przez uczestników z zabytkami na co dzień niezauważanymi.</p> |
| <b>3.2. Szerzenie wiedzy-działania promocyjne</b>               | <p>3.2.1. Organizowanie i wspieranie realizacji konkursów (np. z historii regionu) i wystaw (w szczególności fotograficznych i malarskich).</p> <p>3.2.2. Opracowanie cyklu szkoleń wraz z materiałem poglądowym skierowanego do mieszkańców i właścicieli obiektów zabytkowych, mających na celu promowanie standardów w zakresie rewaloryzacji i remontowania obiektów zabytkowych oraz możliwości pozyskiwania funduszy na ten cel.</p> <p>3.2.3. Ustanowienie i przyznawanie nagrody za osiągnięcia w dziedzinie rozpowszechniania i ochrony kultury materialnej gminy (w tym projektów maturalnych i prac magisterskich i dyplomowych).</p> <p>3.2.4. Ochrona i promocja odrębnych cech lokalnych, pielęgnacja tradycji oraz poszanowanie dla technicznego i przemysłowego dziedzictwa gminy.</p>                                     |
| <b>3.3. Edukacja w zakresie ochrony dziedzictwa kulturowego</b> | <p>3.3.1. Informowanie młodzieży szkolnej o zasobach krajobrazu kulturowego gminy oraz upowszechnienie tematyki ochrony dziedzictwa kulturowego.</p> <p>3.3.2. Współpraca przy organizacji wycieczek po najciekawszych i najważniejszych miejscowościach w Gminie.</p> <p>3.3.3. Współpraca przy organizacji szkoleń związanych z ochroną dziedzictwa kulturowego.</p>   |

| <b>Priorytet IV:<br/>Rozszerzenie zasobu i ochrony dziedzictwa kulturowego</b>                       |  |
|--|--|
| <b>Kierunki działania:</b>   | <b>Zadania:</b>  |
| <b>4.1. Monitoring zasobów, systematyczna aktualizacja i uzupełnianie gminnej ewidencji zabytków</b> | <p>4.1.1. Systematyczna aktualizacja Gminnej Ewidencji Zabytków:</p> <ul style="list-style-type: none"> <li>✓ zakładanie nowych kart adresowych w uzgodnieniu z Wojewódzkim Urzędem Ochrony Zabytków dla zabytków dotychczas nierozpoznanych i nie uwzględnionych w ewidencji, a istotnych dla obrazu dziedzictwa kulturowego na terenie gminy,</li> <li>✓ uzupełnienia lub skorygowanie danych adresowych oraz nr działek ewidencyjnych,</li> <li>✓ aktualizacja zmian w stosunkach własnościowych oraz zmian stanu prawnego jak aktualne formy ochrony,</li> <li>✓ systematyczne uzupełnianie kart adresowych o uzyskane nowe dane i aktualizowaną w przypadku zmian w wyniku rozbiórek i remontów dokumentację fotograficzną,</li> <li>✓ propozycje skreślenia z ewidencji obiektów nieistniejących oraz takich, które utraciły cechy zabytkowe w wyniku modernizacji,</li> <li>✓ udostępnianie opracowanych kart adresowych do celów projektowych i badawczych dla służb i podmiotów opracowujących wszelkie plany zagospodarowania przestrzennego czy inne programy: np. rewitalizacyjne, opieki nad zabytkami,</li> <li>✓ sprawozdanie z realizacji założeń Gminnego programu opieki nad zabytkami (zgodnie z art. 87 Ustawy z dnia 23 lipca 2003 r. o ochronie zabytków i opiece nad zabytkami),</li> </ul> |

|  |   |
|--|---|
|  | 4.1.3. Realizacja kierunków i zasad polityki przestrzennej wskazanej w Studium uwarunkowań i kierunków zagospodarowania przestrzennego Gminy dotyczących dziedzictwa kulturowego i zabytków, krajobrazu kulturowego oraz dóbr kultury współczesnej. |
| <b>4.2.<br/>Gromadzenie informacji i materiałów o przeszłości gminy</b>                          | 4.1.1. Stworzenie ogólnodostępnego kanału zbierania informacji o zabytkach znajdujących się w rękach prywatnych,<br>4.1.2. Gromadzenie materiałów archiwalnych (tj. starych zdjęć, map itp.) ilustrujących dawny obraz przestrzeni gminy.           |
| <b>4.3.<br/>Rozpoznanie badawcze poszczególnych obiektów, zespołów oraz obszarów zabytkowych</b> | 4.3.1. Prowadzenie, wspieranie i w miarę możliwości finansowanie działań dokumentujących dziedzictwo kulturowe gminy (m.in.: badania archeologiczne, historyczne i archiwalne).   |

## **8. INSTRUMENTARIUM REALIZACJI GMINNEGO PROGRAMU OPIEKI NAD ZABYTKAMI**

Zadania określone w Gminnym Programie Opieki nad Zabytkami gminy Grodków będą wykonywane przy pomocy następujących instrumentów:

- ✓ instrumentów prawnych - wynikających z przepisów ustawowych, obejmujących między innymi uchwalanie miejscowych planów zagospodarowania przestrzennego, stref ochrony konserwatorskiej, wykonywanie decyzji administracyjnych wojewódzkiego konserwatora zabytków,
- ✓ instrumentów finansowych obejmujących między innymi finansowanie prac konserwatorskich, remontowych i archeologicznych, udzielanie dotacji na finansowanie prac konserwatorskich i restauratorskich, korzystanie z programów uwzględniających finansowanie z funduszy europejskich oraz dotacje, subwencje, dofinansowania dla właścicieli i posiadaczy obiektów zabytkowych,
- ✓ instrumentów koordynacji obejmujących między innymi realizację zapisów dotyczących ochrony dziedzictwa kulturowego zapisanych w dokumentach strategicznych Województwa Opolskiego,
- ✓ instrumentów społecznych obejmujących między innymi działania edukacyjne promocyjne, współdziałanie z organizacjami społecznymi,
- ✓ instrumentów kontrolnych obejmujących między innymi aktualizację gminnej ewidencji zabytków, monitoring stanu zagospodarowania przestrzennego oraz stanu zachowania dziedzictwa kulturowego.

## **9. ZASADY OCENY REALIZACJI GMINNEGO PROGRAMU OPIEKI NAD ZABYTKAMI**

Proces osiągnięcia celów wytyczonych w Programie Opieki nad Zabytkami Gminy Grodków będzie monitorowany poprzez analizę stopnia ich realizacji. Analiza ta będzie dokonywana każdorazowo przez Burmistrza Miasta, zgodnie z ustaleniami art. 87 ust. 5 ustawy z dnia 23 lipca 2003 r. o ochronie zabytków i opiece nad zabytkami.

Z realizacji programów burmistrz sporządza, co 2 lata, sprawozdanie, które przedstawia się odpowiednio radzie miasta. Wykonanie sprawozdania powinna poprzedzić ocena poziomu realizacji gminnego programu uwzględniająca: wykonanie zadań przyjętych do realizacji w okresie czteroletnim obowiązywania gminnego programu opieki nad zabytkami oraz efektywność ich wykonania.

- Ocena poziomu realizacji Programu winna uwzględniać m.in.:
- ✓ bieżący monitoring gminnej ewidencji zabytków uwzględniający informacje o stanie zachowania obiektów, zmianach lokalizacyjnych, zmianach stosunków własnościowych,
  - ✓ ocenę zaawansowania prac związanych z rewitalizacją obiektów zabytkowych,
  - ✓ ocenę prac związanych z opracowaniem aktów prawa miejscowego dla terenów o wysokich wartościach kulturowych,
  - ✓ ocenę aktywności kulturalnej lokalnej społeczności, w tym ocena przedsięwzięć folklorystycznych i zainteresowań tradycyjnym rękodziełem,
  - ✓ ocenę aktywności placówek kulturalnych,
  - ✓ ocenę wykorzystania i funkcjonowania szlaków turystycznych oraz towarzyszącej im infrastruktury,
  - ✓ ocenę realizacji programu edukacji i promocji zabytków, w tym z wykorzystaniem nowoczesnych technik informatycznych,
  - ✓ ocenę kontaktów z właścicielami obiektów w zakresie działań zmierzających do rewitalizacji obiektów zabytkowych.

## 10. ŹRÓDŁA FINANSOWANIA GMINNEGO PROGRAMU OPIEKI NAD ZABYTKAMI

Niniejszy rozdział wskazuje możliwości w zakresie pozyskiwania dodatkowych środków ze źródeł pozabudżetowych. Należy jednak stwierdzić, iż ważne jest, aby gminy również z własnej inicjatywy podjęły próbę wygospodarowania w swoich budżetach środków na ochronę zabytków i opiekę nad zabytkami. Jest to o tyle istotne, iż duża część źródeł wewnętrznych wymaga zapewnienia wkładu własnego we współfinansowanych przez nie projektach. Regularne zabezpieczanie środków z budżetu gminy pozwoli na podjęcie powolnych, ale systematycznych kroków w kierunku ratowania kolejnych obiektów dziedzictwa kulturowego.

Podstawową zasadę finansowania zadań z zakresu opieki nad zabytkami określa *Ustawa o ochronie zabytków i opiece nad zabytkami* z dnia 23 lipca 2003 roku. Zgodnie z zapisami zawartymi w rozdziale 7 w/w Ustawy, obowiązek sprawowania opieki nad zabytkami, w tym finansowania prac konserwatorskich, restauratorskich i robót budowlanych przy zabytku spoczywa na osobie fizycznej lub jednostce organizacyjnej posiadającej tytuł prawny do zabytku. Dla jednostki samorządu terytorialnego, posiadającej w/w tytuł prawny do obiektu, opieka nad zabytkiem jest jej zadaniem własnym.

Szczególnie ochronie zabytków poświęcone są programy operacyjne uruchomione przez **Ministra Kultury i Dziedzictwa Narodowego** ([www.mkidn.gov.pl](http://www.mkidn.gov.pl)), pozwalające na uzyskanie dofinansowania na realizację zadań publicznych z zakresu ochrony dziedzictwa kulturowego:

1. Programy z zakresu dziedzictwa kulturowego z następującymi priorytetami:

- ✓ ochrona zabytków, którego celem jest zachowanie materialnego dziedzictwa kulturowego, realizowane przez konserwację i rewaloryzację zabytków nieruchomych i ruchomych oraz ich udostępnianie na cele publiczne,
- ✓ kolekcje muzealne, którego celem jest wspieranie działalności muzeów poprzez tworzenie oraz systematyczne wzbogacanie zbiorów i kolekcji o randze narodowej i regionalnej,
- ✓ wspieranie działań muzealnych,
- ✓ kultura ludowa i tradycyjna,
- ✓ ochrona zabytków archeologicznych,
- ✓ ochrona dziedzictwa kulturowego za granicą, Miejsca Pamięci Narodowej za granicą, badanie polskich start wojennych, wspieranie samorządowych instytucji kultury - opiekunów miejsc pamięci, wspieranie opieki nad miejscami pamięci i trwałymi upamiętnieniami w kraju.

2. Program „Promesa Ministra Kultury i Dziedzictwa Narodowego”, którego celem jest zwiększenie efektywności wykorzystania funduszy europejskich na rzecz rozwoju kultury poprzez zapewnienie

środków na pokrycie tzw. wkładu własnego dla zadań, które ubiegają się o dofinansowanie w ramach programów europejskich.

3. Inne programy, w których mogą się mieścić cele związane z ochroną i promocją dziedzictwa kulturowego, jak program „Kultura cyfrowa” itd.

#### **Opolski Wojewódzki Konserwator Zabytków ([www.wuozopole.pl](http://www.wuozopole.pl))**

System finansowania zabytków został określony w ustawie o ochronie zabytków i opiece nad zabytkami (art.71-83a). Przede wszystkim dotacje przyznawane przez urzędy konserwatorskie mogą być udzielane na prace planowane do wykonania lub jako refundacje poniesionych wcześniej nakładów. Wnioski do wojewódzkiego konserwatora zabytków na prace planowane składa się do 28 lutego roku, w którym ma być udzielona dotacja. W przypadku refundacji - wniosek składa się do 30 czerwca - roku, w którym dotacja ma być udzielona, na dofinansowanie prac przeprowadzonych w okresie 3 lat poprzedzających rok złożenia wniosku. Ilość i wysokość udzielanych dotacji zależy od ilości zgłoszonych wniosków i wartości środków posiadanych w budżecie przez WKZ na ten cel. Zwykle dotacje nie przekraczają 50 % wartości całości prac, choć istnieje możliwość dofinansowania prac do 100% wartości zadania, jednak pod ściśle określonymi warunkami, dotyczącymi przede wszystkim stanu zachowania zabytku i jego szczególnej wartości lub też skomplikowanych pod względem technologicznym prac lub robót.

#### **Ministerstwo Spraw Wewnętrznych i Administracji ([www.mswia.gov.pl](http://www.mswia.gov.pl))**

Program Razem bezpieczniej związany w dofinansowaniem zadań z zakresu poprawy bezpieczeństwa i zabezpieczenia obiektów zabytkowych (systemy p. pożarowe i p. włamaniowe) adresowane do jednostek samorządu terytorialnego, organizacji pozarządowych, kościołów i związków wyznaniowych.

Fundusz Kościelny przeznaczony m.in. na remonty i konserwację obiektów sakralnych o wartości zabytkowej, tylko na podstawowe prace zabezpieczające sam obiekt (remonty dachów, elewacji, osuszanie i odgrzybianie, remonty instalacji itp.) – bez otoczenia, wystroju i obiektów towarzyszących. Podmiotami uprawnionymi do otrzymania dotacji są osoby prawne kościołów i związków wyznaniowych, działających na podstawie ustaw o stosunku Państwa do kościołów oraz związków wyznaniowych.

#### **Fundusze europejskie**

Strony [www.funduszeuropejskie.gov.pl](http://www.funduszeuropejskie.gov.pl) i [www.interreg-central.eu](http://www.interreg-central.eu) dostarczają aktualnych informacji na temat europejskich funduszy strukturalnych i działających w ich ramach programów.

Należy zaznaczyć, że okres programowania na lata 2014 – 2020 dobiega końca, większość środków jest już rozdysponowana a projekty są wykonane lub w trakcie realizacji. Program opieki nad zabytkami będzie realizowany w ramach nowej perspektywy finansowej. Brak jest szczegółów dotyczących możliwości finansowania dziedzictwa kulturowego ze środków Unii Europejskiej z perspektywy programowej na lata 2021 - 2027. Na chwilę obecną dostępne jest Rozporządzenie Parlamentu Europejskiego i Rady ustanawiające wspólne przepisy dotyczące Europejskiego Funduszu Rozwoju Regionalnego, Europejskiego Funduszu Społecznego Plus, Funduszu Spójności i Europejskiego Funduszu Morskiego i Rybackiego, a także przepisy finansowe na potrzeby tych funduszy.

Rozporządzenie Parlamentu Europejskiego i Rady w sprawie Europejskiego Funduszu Rozwoju Regionalnego i Funduszu Spójności, COM (2018) 372 określa: cele szczegółowe i zakres interwencji obu funduszy, tak aby wsparcie inwestycyjne było zgodne z celami Unii Europejskiej w zakresie tej polityki spójności i zrównoważonego rozwoju, wymogi dotyczące koncentracji tematycznej oraz inwestycji w zakresie rozwoju terytorialnego. Rozporządzenie obejmuje wyłączenia dotyczące zakresu interwencji, zasady koncentracji tematycznej oraz instrumenty wymiaru terytorialnego, w tym zrównoważony rozwój obszarów miejskich.

Obecnie wiadomo, że wsparcie kultury i ochrony zabytków w perspektywie finansowej 2021 – 2027 będzie możliwe w ramach Celu Polityki 5 Europa bliżej obywateli dzięki wspieraniu zrównoważonego i zintegrowanego rozwoju obszarów miejskich, wiejskich i przybrzeżnych w ramach inicjatyw lokalnych.

Wszystkie inwestycje realizowane w Celu Polityki 5 muszą być wdrażane poprzez instrumenty terytorialne, wskazane w art. 22 projektu rozporządzenia ogólnego (zintegrowane inwestycje terytorialne - ZIT, rozwój lokalny kierowany przez społeczność – RLKS, inne narzędzia terytorialne).

Cel Polityki 5 będzie wdrażany poprzez realizację projektów wynikających ze strategii terytorialnych obejmujących swoim zakresem cele szczegółowe i rodzaje interwencji, m. in. takie jak:

- ✓ ochrona, rozwój i promowanie dziedzictwa kulturowego i usług w dziedzinie kultury, jako ważnych czynników rozwoju społeczno-gospodarczego danego obszaru,
- ✓ rozwój obszarów o wysokich walorach przyrodniczych i krajobrazowych, jak też opartych o właściwości uzdrowiskowe i walory kulturowe stanowiące o ich wysokiej atrakcyjności turystycznej, m.in. na potrzeby rozwoju sektora turystyki, ekoturystyki czy srebrnej gospodarki.

Kluczowym aspektem realizacji tych działań będzie partycypacja społeczna podczas przygotowania i wdrażania dokumentów strategicznych niezbędnych dla wdrażania Celu Polityki 5, co ma przyczynić się do aktywizacji lokalnej społeczności na rzecz pobudzania rozwoju społeczno-gospodarczego oraz wzmacniania poczucia tożsamości i integracji społeczności lokalnej na rzecz rozwoju lokalnego. Cel Polityki 5 będzie finansowany ze środków Europejskiego Funduszu Rozwoju Regionalnego.

Oprócz europejskich funduszy strukturalnych, istnieje możliwość skorzystania z dotacji **Norweskiego Mechanizmu Finansowego** oraz **Mechanizmu Finansowego Europejskiego Obszaru Gospodarczego** (informacje dostępne na stronie [www.eog.gov.pl](http://www.eog.gov.pl)), które od lat aktywnie wspierają działania z zakresu ochrony dziedzictwa przyrodniczego i kulturowego oraz infrastruktury kultury.

**Narodowy Fundusz Ochrony Środowiska i Gospodarki Wodnej** - możliwe jest dofinansowanie prac konserwatorskich przy zabytkowych układach parkowych, parkowo-wodnych i ogrodowych w ramach programu Ochrona i przywracanie różnorodności biologicznej i krajobrazowej. Beneficjenci to jednostki samorządu terytorialnego i ich związki, parki krajobrazowe i ich zespoły, uczelnie wyższe; organizacje pozarządowe, stowarzyszenia jednostek samorządu terytorialnego i jednostki organizacyjne PGL Lasy Państwowe; podmioty będące właścicielem lub zarządcą zabytkowych parków i ogrodów.

**Środki samorządowe z budżetu województwa opolskiego i powiatu brzeskiego.** Ze środków województwa i powiatu mogą być udzielane dotacje celowe na realizację zadań związanych z pracami konserwatorskimi, restauratorskimi lub robotami budowlanymi przy zabytkach, znajdujących się na obszarze województwa (powiatu) opolskiego, posiadających istotne znaczenie kulturowe zgodne z zapisami ustawy o ochronie zabytków i opiece nad zabytkami (art. 71-83a). Samorządy w corocznym ogłoszeniu podają wysokość środków finansowych przeznaczonych na dotacje, terminy składania wniosków oraz sposób ich rozpatrzenia.

Wsparcie finansowe zadań z zakresu edukacji dziedzictwa kulturowego realizowane jest przez program Narodowego Instytutu Dziedzictwa pn. „**Wspólnie dla dziedzictwa**”. Jest to program adresowany do organizacji pozarządowych, a jego zadaniem jest wsparcie działań dotyczących identyfikacji, dokumentacji i szerokiego upowszechniania dziedzictwa kulturowego. Minimalna kwota dofinansowania w roku 2020 wynosi 5 tysięcy złotych, zaś maksymalna kwota to 80.000 zł. W ramach programu przewidziano możliwość realizacji zadań przy następujących działaniach:

a) prace porządkowe przy zabytkach wpisanych do rejestru zabytków lub włączonych do ewidencji zabytków i w ich otoczeniu, prowadzące do zabezpieczenia, utrwalenia, uczytelnienia oraz zachowania substancji i wartości zabytku,

b) działania przy identyfikowaniu, inwentaryzowaniu i dokumentowaniu dziedzictwa kulturowego (materialnego i niematerialnego), prowadzące do rozpoznania, utrwalenia oraz zachowania dziedzictwa kulturowego i jego wartości,

c) działania zmierzające do wzmacniania praktyk społeczno-kulturowych, tradycji, w tym tradycji rękodzielniczych i związanych z przekazami ustnymi, upowszechniania umiejętności, w tym umiejętności związanych z rzemiosłem lub tradycyjnymi technikami budowlanymi, umożliwiające zachowanie zabytków i ich wartości,

d) działania edukacyjne oraz popularyzujące dziedzictwo kulturowe (materialne i niematerialne) i wiedzę na jego temat lub na temat jego wartości, prowadzące do zwiększenia świadomości społecznej

wartości dziedzictwa i wzmacniania społecznej woli zachowania dziedzictwa i korzystania z jego wartości.

Więcej informacji na stronie: <http://wolontariat.nid.pl>.

Źródłem finansowania opieki nad zabytkami mogą być również **środki pozyskane od firm, fundacji, stowarzyszeń lub osób prywatnych.**

## **11. REALIZACJA I FINANSOWANIE PRZEZ GMINĘ ZADAŃ Z ZAKRESU OCHRONY ZABYTKÓW**

Zgodnie z ustawą z dnia 23 lipca 2003 r. o ochronie zabytków i opiece nad zabytkami, na każdym właścicielu i posiadaczu zabytku spoczywają obowiązki, wynikające z zasad sprawowania opieki nad zabytkami. Dbanie o stan zabytku, tym samym ponoszenie nakładów na prace konserwatorskie, restauratorskie i roboty budowlane spoczywa na właścicielu i posiadaczu obiektu zabytkowego, dysponującego tytułem prawnym do zabytku. W przypadku jednostki samorządu terytorialnego prowadzenie i finansowanie wspomnianych prac i robót jest zadaniem własnym. Pełna realizacja zadań z zakresu ochrony zabytków przez samorząd miejski powinna przebiegać dwutorowo, uwzględniając poniższe priorytety:

1) opieka nad zabytkowymi obiektami i obszarami, których właścicielem lub współwłaścicielem jest gmina,

2) kształtowanie przestrzeni publicznych oraz ochrona dziedzictwa kulturowego (w tym krajobrazu kulturowego) na całym obszarze gminy.

Gmina jest ustawowo zobligowana do opieki nad obiektami zabytkowymi, których jest właścicielem: utrzymywania w dobrym stanie technicznym, przeprowadzania remontów i bieżących konserwacji. Niezależnie od zapisów legislacyjnych gmina powinna dołożyć wszelkich starań, aby stan zabytków, jak i całej przestrzeni publicznej, wpływał pozytywnie na jakość życia mieszkańców, a turystów zachęcać do dłuższych pobytów.

Lista realizacji zadań z zakresu ochrony zabytków została omówiona na s. 82-84 niniejszego opracowania.

#### **Materiały wykorzystane w tekście:**

- 1) Konstytucji Rzeczypospolitej Polskiej z dnia 2 kwietnia 1997 r. (Dz. U. z 1997 r., Nr 78, poz. 483 ze zm.).
- 2) Ustawie z dnia 23 lipca 2003 r. o ochronie zabytków i opiece nad zabytkami (t. j. Dz. U. z 2022, poz. 840).
- 3) Ustawie z dnia 8 marca 1990 r. o samorządzie gminnym (t. j. Dz. U. z 2022, poz. 559, ze zm.).
- 4) Ustawa z dnia 27 marca 2003 r. o planowaniu i zagospodarowaniu przestrzennym (t. j. Dz. U. z 2022, poz. 503).
- 5) Ustawa z dnia 7 lipca 1994 r. - Prawo budowlane (t. j. Dz. U. z 2022, poz. 88).
- 6) Ustawa z dnia 27 kwietnia 2001 r. Prawo ochrony środowiska (t. j. Dz. U. z 2022, poz. 1079).
- 7) Ustawa z dnia 16 kwietnia 2004 r. o ochronie przyrody (t. j. Dz. U. z 2022, poz. 916).
- 8) Ustawa z dnia 21 sierpnia 1997 r. o gospodarce nieruchomościami (t. j. Dz. z U. 2021, poz. 1899).
- 9) Ustawa z dnia 25 października 1991 r. o organizowaniu i prowadzeniu działalności kulturalnej (t. j. Dz. U. z 2020, poz. 194).
- 10) Ustawa z dnia 24 kwietnia 2003 r. o działalności pożytku publicznego i wolontariacie (t. j. Dz. U. z 2022, poz. 857, ze zm.).
- 11) Ustawie z dnia 21 listopada 1996 r. o muzeach (t. j. Dz. U. z 2022, poz. 385).
- 12) Ustawie z dnia 27 czerwca 1997 r. o bibliotekach (t. j. Dz. U. z 2019, poz. 1479).
- 13) Ustawy z dnia 14 lipca 1983 r. o narodowym zasobie archiwalnym i archiwach (t. j. Dz. U. z 2020, poz. 164).
- 14) Rozporządzenie Ministra Kultury i Dziedzictwa Narodowego z dnia 28 sierpnia 2019 r. zmieniające rozporządzenie w sprawie prowadzenia prac konserwatorskich, prac restauratorskich i badań konserwatorskich przy zabytku wpisanym do rejestru zabytków albo na Listę Skarbów Dziedzictwa oraz robót budowlanych, badań architektonicznych i innych działań przy zabytku wpisanym do rejestru zabytków, a także badań archeologicznych i poszukiwań zabytków (Dz. U. z 2019, poz. 1721).
- 15) Rozporządzenie Ministra Kultury i Dziedzictwa Narodowego z dnia 10 września 2019 r. zmieniające rozporządzenie w sprawie prowadzenia rejestru zabytków, krajowej, wojewódzkiej i gminnej ewidencji zabytków oraz krajowego wykazu zabytków skradzionych lub wywiezionych za granicę niezgodnie z prawem (Dz. U. z 2019, poz. 1886).
- 16) Rozporządzenie Ministra Kultury i Dziedzictwa Narodowego z dn. 28.04.2017 r. ws. Listy Skarbów Dziedzictwa (Dz. U. z 2017, poz. 928).
- 17) Rozporządzenie Ministra Kultury i Dziedzictwa Narodowego z dn. 16.08.2017 r. ws. dotacji celowej na prace konserwatorskie lub restauratorskie przy zabytku wpisanym na Listę Skarbów Dziedzictwa oraz prace konserwatorskie, restauratorskie i roboty budowlane przy zabytku wpisanym do rejestru zabytków (Dz. U. z 2017, poz. 1674).
- 18) Rozporządzenie Ministra Kultury i Dziedzictwa Narodowego z dn. 10.01.2014 r. ws. dotacji na badania archeologiczne (Dz. U. z 2014, poz. 110).
- 19) Rozporządzenie Ministra Kultury z dn. 9.02.2004 r. ws. wzoru znaku informacyjnego umieszczanego na zabytkach nieruchomych wpisanych do rejestru zabytków (Dz. U. z 2004, poz. 259).
- 20) Rozporządzenie Ministra Kultury z dn. 25.08.2004 r. ws. organizacji i sposobu ochrony zabytków na wypadek konfliktu zbrojnego i sytuacji kryzysowych (Dz. U. z 2004, poz. 2153).
- 21) Rozporządzenie Ministra Kultury i Dziedzictwa Narodowego z dn. 18.04.2011 r. ws. wywozu zabytków za granicę (Dz. U. z 2011, poz. 510).
- 22) Krajowy Program Ochrony Zabytków i Opieki nad Zabytkami na lata 2019-2022.
- 23) Strategia Rozwoju Kapitału Społecznego (współdziałanie, kultura, kreatywność) 2030.
- 24) Koncepcja Zagospodarowania Przestrzennego Kraju 2030.
- 25) Program Opieki nad Zabytkami Województwa Opolskiego na lata 2020-2023.
- 26) Planu Zagospodarowania Przestrzennego Województwa Opolskiego.
- 27) Strategia Rozwoju Województwa Opolskiego - Opolskie 2030 r.
- 28) Strategia Rozwoju Powiatu Brzeskiego na lata 2021-2030.
- 29) Strategia Rozwoju Gminy Grodków na lata 2014-2023.



- 30) Lokalny Program Rewitalizacji Miasta Grodków.
- 31) Studium Uwarunkowań i Kierunków Zagospodarowania Przestrzennego Gminy Grodków.
- 32) Miejscowe Plany Zagospodarowania Przestrzennego Gminy Grodków.
- 33) Materiały udostępnione przez Urząd Gminy.
- 34) Gminna Ewidencja Zabytków Gminy Grodków, 2017 r.
- 35) Program Opieki nad Zabytkami Gminy Grodków na lata 2018-2021.
- 36) Program Opieki nad Zabytkami Gminy Grodków na lata 2012-2015.
- 37) A. Legendziewicz, Badania architektury Grodkowa. Średniowieczne fortyfikacje miejskie [w:] Z dziejów Grodkowa i ziemi grodkowskiej cz. 2, Grodków 2015, s. 67-88.
- 38) A. Legendziewicz, Badania architektury Grodkowa. Ratusz i blok śródrynkowy [w:] Z dziejów Grodkowa i ziemi grodkowskiej cz. 2, Grodków 2015, s. 89-111.
- 39) A. Legendziewicz, Badania architektury Grodkowa. Wczesnogotycki kościół parafialny i jego przekształcenia [w:] Z dziejów Grodkowa i ziemi grodkowskiej cz. 2, Grodków 2015, s. 112-136.
- 40) I. Jasińska, Historia rzemiosła, handlu i przemysłu na ziemi grodkowskiej [w:] Z dziejów Grodkowa i ziemi grodkowskiej cz. 2, Grodków 2015, s. 137-151.
- 41) W. M. Cebulka, Grodkowskie cmentarze i miejsca pochówków [w:] Z dziejów Grodkowa i ziemi grodkowskiej cz. 2, Grodków 2015, s. 252-263.

[www.zabytek.pl](http://www.zabytek.pl)

[www.mapy.zabytek.gov.pl/nid/](http://www.mapy.zabytek.gov.pl/nid/)

[www.nid.pl](http://www.nid.pl)

[www.samorzad.nid.pl](http://www.samorzad.nid.pl)

### **Spis tabel, rycin i fotograf**

#### Tabele

Tabela 5. Wykaz obowiązujących miejscowych planów zagospodarowania przestrzennego Gminy Grodków.

Tabela 6. Wykaz zabytkowych parków na terenie Gminy Grodków.

Tabela 7. Zabytki nieruchome wpisane do rejestru zabytków województwa opolskiego z terenu Gminy Grodków

Tabela 8. Zabytki ruchome wpisane do rejestru zabytków województwa opolskiego z terenu Gminy Grodków.

Tabela 5. Stanowiska archeologiczne wpisane do rejestru zabytków województwa opolskiego z terenu Gminy Grodków

#### Ryciny

Ryc. 1. Mapa Gminy Grodków (źródło: Studium uwarunkowań i kierunków zagospodarowania przestrzennego Gminy Grodków, s. 9).

Ryc. 2. Układ urbanistyczny Starego Miasta (źródło: <https://mapy.zabytek.gov.pl/nid/>).

Ryc. 3. Bogdanów, zespół dworsko-folwarczny (podkład: [www.geoportal.gov.pl](http://www.geoportal.gov.pl); Mapa Messtischblatt, 1934 r., 5369).

Ryc. 4. Gałączyce, zespół dworsko-folwarczny (podkład: [www.geoportal.gov.pl](http://www.geoportal.gov.pl); Mapa Messtischblatt, 1934 r., 5369).

Ryc. 5. Gierów, zespół dworsko-folwarczny (podkład: [www.geoportal.gov.pl](http://www.geoportal.gov.pl); Mapa Messtischblatt, 1934 r., 5369).

Ryc. 6. Gnojna, zespół dworsko-folwarczny (podkład: [www.geoportal.gov.pl](http://www.geoportal.gov.pl); Mapa Messtischblatt, 1934 r., 5269).

Ryc. 7. Gola Grodkowska, zespół folwarczny (podkład: [www.geoportal.gov.pl](http://www.geoportal.gov.pl); Mapa Messtischblatt, 1937 r., 5270).

Ryc. 8. Jaszów, zespół dworsko-folwarczny (podkład: [www.geoportal.gov.pl](http://www.geoportal.gov.pl); Mapa Messtischblatt, 1936 r., 5469).

Ryc. 9. Jeszkotle, zespół pałacowo-folwarczny (podkład: [www.geoportal.gov.pl](http://www.geoportal.gov.pl); Mapa Messtischblatt, 1934 r., 5269).

- Ryc. 10. Jędrzejów, zespół pałacowo-folwarczny (podkład: [www.geoportal.gov.pl](http://www.geoportal.gov.pl); Mapa Messtischblatt, 1934 r., 5369).
- Ryc. 11. Kobiela, zespół dworsko-folwarczny (podkład: [www.geoportal.gov.pl](http://www.geoportal.gov.pl); Mapa Messtischblatt, 1934 r., 5369).
- Ryc. 12. Kopice, zespół pałacowo-parkowo-folwarczny (podkład: [www.geoportal.gov.pl](http://www.geoportal.gov.pl); Mapa Messtischblatt, 1936 r., 5370).
- Ryc. 13. Osiek Grodkowski, zespół pałacowo-folwarczny (podkład: [www.geoportal.gov.pl](http://www.geoportal.gov.pl); Mapa Messtischblatt, 1937 r., 5270).
- Ryc. 14. Polana, zespół dworsko-folwarczny (podkład: [www.geoportal.gov.pl](http://www.geoportal.gov.pl); Mapa Messtischblatt, 1937 r., 5270).
- Ryc. 15. Przylesie Dolne, zespół folwarczny (podkład: [www.geoportal.gov.pl](http://www.geoportal.gov.pl); Mapa Messtischblatt, 1937 r., 5270).
- Ryc. 16. Starowice Dolne, zespół dworsko-folwarczny (podkład: [www.geoportal.gov.pl](http://www.geoportal.gov.pl); Mapa Messtischblatt, 1934 r., 5369).
- Ryc. 17. Strzegów, zespół dworsko-folwarczny (podkład: [www.geoportal.gov.pl](http://www.geoportal.gov.pl); Mapa Messtischblatt, 1934 r., 5369).
- Ryc. 18. Wierzba, zespół folwarczny (podkład: [www.geoportal.gov.pl](http://www.geoportal.gov.pl); Mapa Messtischblatt, 1934 r., 5369).
- Ryc. 19. Wierzbnik, zespół pałacowo-folwarczny (podkład: [www.geoportal.gov.pl](http://www.geoportal.gov.pl); Mapa Messtischblatt, 1937 r., 5270).
- Ryc. 20. Więcmierzyce, zespół folwarczny (podkład: [www.geoportal.gov.pl](http://www.geoportal.gov.pl); Mapa Messtischblatt, 1936 r., 5370).
- Ryc. 21. Żelazna, zespół folwarczny (podkład: [www.geoportal.gov.pl](http://www.geoportal.gov.pl); Mapa Messtischblatt, 1936 r., 5370).

#### Fotografie

- Fot. 1. Bąków. Kościół pw. św. Katarzyny (fot. materiały Gminy Grodków).
- Fot. 2. Bogdanów. Kościół pw. św. Stanisława (fot. materiały Gminy Grodków).
- Fot. 3. Gałączyce. Kościół pw. św. Marcina (fot. materiały Gminy Grodków).
- Fot. 4. Gnoja. Kościół pw. Matki Bożej Różańcowej (fot. materiały Gminy Grodków).
- Fot. 5. Grodków, kościół pw. św. Michała Archanioła (fot. materiały Gminy Grodków).
- Fot. 6. Grodków, kościół ewangelicki (fot. materiały Gminy Grodków).
- Fot. 7. Jeszkotle. Kościół filialny pw. św. Antoniego (fot. materiały Gminy Grodków).
- Fot. 8. Jędrzejów. Kościół parafialny pw. śś. Szymona i Judy Tadeusza (fot. materiały Gminy Grodków).
- Fot. 9. Kobiela. Kościół parafialny pw. św. Jerzego (fot. materiały Gminy Grodków).
- Fot. 10. Kolnica. Kościół parafialny pw. św. Wawrzyńca (fot. materiały Gminy Grodków).
- Fot. 11. Kopice. Kościół parafialny pw. Podwyższenia Krzyża Świętego (fot. materiały Gminy Grodków).
- Fot. 12. Lipowa. Kościół pw. św. Marcina (fot. materiały Gminy Grodków).
- Fot. 13. Młodoszowice. Kościół filialny pw. św. Marcina (fot. materiały Gminy Grodków).
- Fot. 14. Osiek Grodkowski. Kościół filialny pw. Wniebowzięcia NMP (fot. materiały Gminy Grodków).
- Fot. 15. Przylesie Dolne. Kościół filialny pw. śś. Piotra i Pawła (fot. materiały Gminy Grodków).
- Fot. 16. Starowice Dolne. Kościół filialny pw. Niepokalanego Poczęcia NMP (fot. materiały Gminy Grodków).
- Fot. 17. Tarnów Grodkowski. Kościół filialny pw. św. Anny (fot. materiały Gminy Grodków).
- Fot. 18. Wierzbnik. Kościół parafialny pw. św. Michała Archanioła (fot. materiały Gminy Grodków).
- Fot. 19. Więcmierzyce. Kościół filialny pw. św. Bartłomieja (fot. materiały Gminy Grodków).
- Fot. 20. Grodków. a) Wieża Bramy Lewińskiej, b) Wieża Bramy Ziębickiej, c) Baszta Więzienna (fot. materiały Gminy Grodków).
- Fot. 21. Grodków. a) mury obronne przy ul. Chrobrego, b) mury obronne przy ul. Warszawskiej (fot. materiały Gminy Grodków).

- Fot. 22. Grodków. a) mury obronne przy ul. Wrocławskiej, b) mury obronne przy ul. Wypiańskiego (fot. materiały Gminy Grodków).
- Fot. 23. Gierów. Dwór (fot. materiały Gminy Grodków).
- Fot. 24. Jaszów. Dwór (fot. materiały Gminy Grodków).
- Fot. 25. Jeszkotle. Pałac (fot. materiały Gminy Grodków).
- Fot. 26. Jędrzejów. Pałac, ob. Dom Pomocy Społeczne (fot. materiały Gminy Grodków).
- Fot. 27. Kobiela. Dwór (fot. materiały Gminy Grodków).
- Fot. 28. Kopice. Pałac (fot. materiały Gminy Grodków).
- Fot. 29. Osiek Grodkowski. Pałac (fot. materiały Gminy Grodków).
- Fot. 30. Polana. Dwór (fot. materiały Gminy Grodków).
- Fot. 31. Sulisław. Pałac (fot. materiały Gminy Grodków).
- Fot. 32. Grodków. Dawny browar (fot. materiały Gminy Grodków).
- Fot. 33. Grodków. Wiatrak typu „holender” (fot. materiały Gminy Grodków).
- Fot. 34. Grodków. Wiatrak typu „holender” (fot. materiały Gminy Grodków).
- Fot. 35. Żelazna. Kuźnia (fot. materiały Gminy Grodków).
- Fot. 36. Grodków. Ratusz (fot. materiały Gminy Grodków).

## ANEKS 1. WYKAZ OBIEKTÓW NIERUCHOMYCH W GMINNEJ EWIDENCJI ZABYTKÓW GMINY GRODKÓW

| <b>Id</b> | <b>Miejscowość</b> | <b>Ulica</b> | <b>Nr domu</b> | <b>Obiekt</b>  | <b>Nr ewid. działki</b> | <b>Datowanie</b>              | <b>Nr rejestru</b>                |
|-----------|--------------------|--------------|----------------|--|-------------------------|-------------------------------|-----------------------------------|
| 1         | Bąków              |              | 1              | budynek mieszkalny   | 303/7                   | pocz. XX w.                   |                                   |
| 2         | Bąków              |              | obok nr 1      | młyn   | 303/2                   | pocz. XX w.                   |                                   |
| 3         | Bąków              |              | 2              | budynek administracyjny Rolniczej Spółdzielni Produkcyjnej | 25/1                    | ok. 1915 r.                   |                                   |
| 4         | Bąków              |              | 4              | budynek mieszkalny   | 27/3                    | ok. 1900 r., lata 80-te XX w. |                                   |
| 5         | Bąków              |              | 4              | budynek gospodarczy  | 27/3                    | ok. 1825 r.                   |                                   |
| 6         | Bąków              |              | 5              | budynek mieszkalny   | 23/3                    | ok. 1910 r.                   |                                   |
| 7         | Bąków              |              | 5              | budynek gospodarczy  | 23/7                    | ok. 1850 r.                   |                                   |
| 8         | Bąków              |              | 6              | budynek mieszkalny   | 23/6                    | ok. 1890 r.                   |                                   |
| 9         | Bąków              |              | 9              | budynek mieszkalny   | 29/1                    | 4 ćw. XIX w.                  |                                   |
| 10        | Bąków              |              | 10             | budynek mieszkalny   | 30/1                    | 2 ćw. XIX w., ok. 1905 r.     |                                   |
| 11        | <b>Bąków</b>       |              | <b>12</b>      | <b>kościół filialny pw. św. Katarzyny</b>                  | <b>50/2</b>             | <b>XIV w., XVI w.</b>         | <b>886/64<br/>z 15.05.1964 r.</b> |
| 12        | Bąków              |              | 12             | ogrodzenie kościoła filialnego wraz z bramką               | 50/2                    | XV/XVI w.                     |                                   |
| 13        | Bąków              |              | 13             | budynek mieszkalny, dawna plebania i Dom Nauczyciela       | 33/1                    | ok. 1900 r.                   |                                   |
| 14        | Bąków              |              | 14             | budynek mieszkalny   | 47                      | ok. 1850 r., pocz. XX w.      |                                   |
| 15        | Bąków              |              | 14             | obora  | 47                      |                               |                                   |
| 16        | Bąków              |              | 16             | budynek mieszkalny   | 35/5                    | 3 ćw. XIX w., 1910 r.         |                                   |
| 17        | Bąków              |              | 17             | budynek mieszkalny   | 35/6                    | ok. 1870 r.                   |                                   |
| 18        | Bąków              |              | 23             | budynek mieszkalny   | 40/2                    | l. 40. XX w.                  |                                   |
| 19        | Bąków              |              | 29             | budynek mieszkalny   | 108/1                   | ok. 1890 r.                   |                                   |
| 20        | Bąków              |              | 31             | budynek gospodarczy  | 110                     |                               |                                   |
| 21        | Bąków              |              | 34             | budynek mieszkalny   | 62/1                    | ok. 1915 r.                   |                                   |
| 22        | Bąków              |              | 36             | stodoła przy Przedszkolu                                   | 60/4                    | III ćw. XIX w.                |                                   |
| 23        | Bąków              |              | 37             | budynek mieszkalny   | 59/2                    | ok. 1900 r.                   |                                   |
| 24        | Bąków              |              | 37             | budynek gospodarczy  | 59/2                    | III ćw. XIX w.                |                                   |
| 25        | Bąków              |              | 38             | budynek mieszkalny   | 59/1                    | 1900 r.                       |                                   |
| 26        | Bąków              |              | 39             | budynek mieszkalny   | 58                      | ok. 1900 r.                   |                                   |
| 27        | Bąków              |              | 40             | budynek mieszkalny   | 57/2                    | ok. 1860 r.                   |                                   |
| 28        | Bąków              |              | 41             | budynek mieszkalny   | 57/1                    | ok. 1890 r.                   |                                   |
| 29        | Bąków              |              | 42             | budynek mieszkalny   | 56/2                    | 3 ćw. XIX w., l. 80. XX w.    |                                   |
| 30        | Bąków              |              | 42             | lamus-chlewik  | 56/2                    | 2 ćw. XIX w.                  |                                   |
| 31        | Bąków              |              | 45             | budynek mieszkalny   | 54/5                    | 2 ćw. XIX w., l. 70. XX w.    |                                   |
| 32        | Bąków              |              | 45a            | trafostacja  | 54/3                    | l. 20. XX w.                  |                                   |
| 33        | Bąków              |              | 47             | budynek mieszkalny   | 54/1                    | IV ćw. XIX w.                 |                                   |

|    |                 |  |               |   |           |                             |                                    |
|----|-----------------|--|---------------|---|-----------|-----------------------------|------------------------------------|
| 34 | Bąków           |  | 47            | stodoła                                     | 54/1      | pocz. XX w.                 |                                    |
| 35 | Bąków           |  | 52            | budynek mieszkalny                          | 24/5      | ok. 1915 r.                 |                                    |
| 36 | Bąków           |  | 53            | budynek mieszkalny                          | 52        | pocz XX w.                  |                                    |
| 37 | Bąków           |  | 54            | budynek mieszkalny                          | 51/2      | 2 ćw. XIX w., l. 70. XX w.  |                                    |
| 38 | Bąków           |  | 55            | budynek mieszkalny                          | 51/1      | l. 20. XX w.                |                                    |
| 39 | Bąków           |  | 56            | budynek mieszkalny                          | 302       | ok. 1900 r., l. 80. XX w.   |                                    |
| 40 | Bąków           |  | obok nr<br>56 | most  | 122/1     | l. 20. XX w.                |                                    |
| 41 | Bąków           |  | 57            | budynek mieszkalny                          | 302       | ok. 1850 r., l. 80. XX w.   |                                    |
| 42 | Bąków           |  | 57            | stodoła                                     | 302       |                             |                                    |
| 43 | Bąków           |  | 58            | budynek mieszkalny                          | 295/2     | l. 20. XX w.                |                                    |
| 44 | Bogdanów        |  | 1             | budynek mieszkalny                          | 2/1       | 3 ćw. XIX w., l. 70. XX w.  |                                    |
| 45 | Bogdanów        |  | 2             | budynek mieszkalny                          | 3         | ok. 1880 r., l. 80. XX w.   |                                    |
| 46 | Bogdanów        |  | 6             | budynek mieszkalny                          | 7/1       | 3 ćw. XIX w., l. 80. XX w.  |                                    |
| 47 | <b>Bogdanów</b> |  | <b>18A</b>    | <b>kościół filialny p.w. Św. Stanisława</b> | <b>36</b> | <b>pocz. XIX w.</b>         | <b>1573/66<br/>z 17.08.1966 r.</b> |
| 48 | Bogdanów        |  | 26            | budynek mieszkalny w zespole folwarcznym    | 167       | ok. 1825 r., l. 80. XX w.   |                                    |
| 49 | Bogdanów        |  | 27            | budynek mieszkalny w zespole folwarcznym    | 167       | ok. 1825 r., l. 70. XX w.   |                                    |
| 50 | Bogdanów        |  | 29            | budynek mieszkalny                          | 162       | ok. 1825 r., l. 70. XX w.   |                                    |
| 51 | Bogdanów        |  | 32            | budynek mieszkalny                          | 52/2      | ok. 1825 r., l. 80. XX w.   |                                    |
| 52 | Bogdanów        |  |               | obora I w zespole folwarcznym               | 201       | ok. 1900 r.                 |                                    |
| 53 | Bogdanów        |  |               | obora II w zespole folwarcznym              | 201       | ok. 1900 r.                 |                                    |
| 54 | Bogdanów        |  |               | stodoła w zespole folwarcznym               | 162       | ok. 1900 r.                 |                                    |
| 55 | Gałączyce       |  | 5             | budynek mieszkalny                          | 210       | l. 20. XX w.                |                                    |
| 56 | Gałączyce       |  | 8             | budynek mieszkalny                          | 223       | l. 20. XX w.                |                                    |
| 57 | Gałączyce       |  | 10            | budynek mieszkalny                          | 225/1     | l. 80. XIX w., l. 80. XX w. |                                    |
| 58 | Gałączyce       |  | 11            | budynek mieszkalny                          | 227       | ok. 1936 r.                 |                                    |
| 59 | Gałączyce       |  | 12            | budynek mieszkalny                          | 228/4     | 3 ćw. XIX w.                |                                    |
| 60 | Gałączyce       |  | 12            | stodoła                                     | 228/4     | l. 20. XX w.                |                                    |
| 61 | Gałączyce       |  | 14            | budynek mieszkalny                          | 195/2     | ok. 1910 r., l. 70. XX w.   |                                    |
| 62 | Gałączyce       |  | 21            | budynek mieszkalno-usługowy                 | 190       | ok. 1910, l. 70. XX w.      |                                    |
| 63 | Gałączyce       |  | 24            | remiza strażacka                            | 192/3     | ok. 1930 r.                 |                                    |
| 64 | Gałączyce       |  | 32            | budynek mieszkalny                          | 5         | początek XX w.              |                                    |
| 65 | Gałączyce       |  | 34            | trafostacja                                 | 6/3       | l. 20. XX w.                |                                    |
| 66 | Gałączyce       |  | 37            | Dom Ludowy                                  | 9/1       | ok. 1905 r., l. 80. XX w.   |                                    |
| 67 | Gałączyce       |  | 43            | budynek mieszkalny                          | 146/1     |                             |                                    |
| 68 | Gałączyce       |  | 45            | plebania                                    | 15/1      | ok. 1825 r., początek XX w. |                                    |
| 69 | Gałączyce       |  | 47            | budynek mieszkalny, tzw. Dom Nauczyciela    | 16/2      | początek XX w.              |                                    |
| 70 | Gałączyce       |  | 47            | budynek gospodarczy                         | 16/2      | początek XX w.              |                                    |
| 71 | Gałączyce       |  | 50            | budynek mieszkalny                          | 17/1      | ok. 1825 r., l. 70. XX w.   |                                    |
| 72 | Gałączyce       |  | 55            | budynek mieszkalny                          | 24/1      | ok. 1880 r.                 |                                    |

|           |                  |  |                       |   |                                      |   |                                   |
|-----------|------------------|--|-----------------------|---|--------------------------------------|---|-----------------------------------|
| <b>73</b> | <b>Gałączyce</b> |  | <b>77</b>             | <b>kościół parafialny pw. Św. Marcina</b>     | <b>47/2</b>                          | <b>ok. 1605 r., ok 1688 r., XX w.</b>     | <b>148/55 z<br/>19.01.1955 r.</b> |
| 74        | Gałączyce        |  | 77                    | mur kościelny wokół kościoła parafialnego     | 47/2                                 | XVII-XX w.                                |                                   |
| 75        | Gałączyce        |  | 77                    | kapliczka w murze wokół kościoła parafialnego | 47/2                                 | ok. 1900 r.                               |                                   |
| 76        | Gałączyce        |  | 78                    | Szkoła Podstawowa                             | 44/1                                 | ok. 1920 r., początek XXI w.              |                                   |
| 77        | Gałączyce        |  | 78                    | zabudowa gospodarcza przy szkole podstawowej  | 44/1                                 | ok. 1920 r.                               |                                   |
| 78        | Gałączyce        |  | 80                    | budynek mieszkalny                            | 45                                   | początek XX w.                            |                                   |
| 79        | Gałączyce        |  | 90                    | budynek mieszkalny                            | 361                                  | ok. 1925, l. 80. XX w.                    |                                   |
| 80        | Gałączyce        |  | 94B                   | budynek mieszkalny                            | 31/1                                 | ok. 1930, l. 70. XX w.                    |                                   |
| <b>81</b> | <b>Gałączyce</b> |  |                       | <b>park podworski</b>                         | <b>68/1, 363/3,<br/>427,428, 443</b> | <b>XIX w.</b>                             | <b>68/81 z 11.08.<br/>1981 r.</b> |
| 82        | Gierów           |  | 3                     | budynek mieszkalny                            | 55                                   |   |                                   |
| 83        | Gierów           |  | 7                     | budynek mieszkalny                            | 51                                   | ok. 1900 r., l. 80. XX w.                 |                                   |
| 84        | Gierów           |  | 9                     | budynek mieszkalny                            | 49                                   |   |                                   |
| 85        | Gierów           |  | 15A                   | budynek mieszkalny                            | 46/4,46/3                            | pocz. XX w.                               |                                   |
| 86        | Gierów           |  | 22                    | budynek mieszkalny w zespole folwarcznym      | 123                                  | pocz. XX w.                               |                                   |
| 87        | Gierów           |  | 23                    | kuźnia w zespole folwarcznym                  | 85                                   | ok. 1920, l. 70. XX w.                    |                                   |
| 88        | Gierów           |  | 24                    | spichlerz w zespole folwarcznym               | 86, 87                               | ok. 1825, pocz. XX w.                     |                                   |
| 89        | Gierów           |  | 25                    | dwór  | 84                                   | ok. 1800 r., pocz. XX w.                  |                                   |
| <b>90</b> | <b>Gierów</b>    |  | <b>obok<br/>dworu</b> | <b>park podworski</b>                         | <b>88</b>                            | <b>XIX-XX w.</b>                          | <b>74/83 z<br/>01.08.1983 r.</b>  |
| 91        | Gierów           |  | obok<br>dworu         | obora w zespole folwarcznym                   | 88                                   |   |                                   |
| 92        | Gierów           |  | 28                    | budynek mieszkalny                            | 59/1                                 | pocz. XX w.                               |                                   |
| 93        | Gierów           |  | 30                    | budynek mieszkalny                            | 61                                   | 4 ćw. XIX w.                              |                                   |
| 94        | Gierów           |  | 33                    | budynek gospodarczy                           | 65                                   | pocz. XX w.                               |                                   |
| 95        | Gierów           |  | 34                    | stodoła                                       | 66                                   | pocz. XX w.                               |                                   |
| 96        | Głębocko         |  | 5                     | budynek mieszkalny                            | 122                                  | 1855 r., lata 80-te XX w.                 |                                   |
| 97        | Głębocko         |  | 8                     | budynek mieszkalny                            | 126                                  | ok. 1850 r., ok. 1880 r., l. 80.<br>XX w. |                                   |
| 98        | Głębocko         |  | 9                     | budynek mieszkalny                            | 128                                  | ok. 1825 r., k. XIX w., l. 80. XX<br>w.   |                                   |
| 99        | Głębocko         |  | naprzeci<br>w nr 11   | kapliczka-dzwonnica                           | 252/2                                | 1932 r.                                   |                                   |
| 100       | Głębocko         |  | 15                    | budynek mieszkalny                            | 137/2                                |   |                                   |
| 101       | Głębocko         |  | 16A                   | budynek mieszkalny                            | 141/3                                | 2 ćw. XIX w., l. 80. XX w.                |                                   |
| 102       | Głębocko         |  | 16A                   | stodoła                                       | 141/3                                |   |                                   |
| 103       | Głębocko         |  | 18                    | budynek mieszkalny                            | 139/3                                | ok. 1914 r.                               |                                   |
| 104       | Głębocko         |  | 28                    | budynek mieszkalny                            | 177                                  | l. 60. XX w.                              |                                   |
| 105       | Głębocko         |  | 32                    | budynek mieszkalny                            | 180/2                                | ok. 1830 r., XX/XXI w.                    |                                   |
| 106       | Głębocko         |  | 34                    | budynek mieszkalny                            | 182/7                                | ok. 1830 r.                               |                                   |

|     |          |  |     |  |       |                            |  |
|-----|----------|--|-----|--|-------|----------------------------|--|
| 107 | Głębocko |  | 35  | budynek mieszkalny                         | 182/4 | ok. 1840 r., l. 80. XX w.  |  |
| 108 | Głębocko |  | 42  | budynek mieszkalny                         | 175/2 | 2 ćw. XIX w.               |  |
| 109 | Głębocko |  | 44A | budynek gospodarczy                        | 171/1 | ok. 1850 r.                |  |
| 110 | Głębocko |  | 47  | budynek mieszkalny                         | 150   | ok. 1850 r.                |  |
| 111 | Głębocko |  | 50  | budynek mieszkalny                         | 103   | 2 ćw. XIX w., l. 80. XX w. |  |
| 112 | Głębocko |  | 50  | budynek gospodarczy                        | 103   | ok. 1830 r.                |  |
| 113 | Gnojna   |  | 1   | budynek mieszkalny                         | 67/2  | ok. 1871 r.                |  |
| 114 | Gnojna   |  | 1   | gołębnik                                   | 67/2  | ok. 1938 r.                |  |
| 115 | Gnojna   |  | 7   | budynek mieszkalny                         | 158/2 | pocz. XX w.                |  |
| 116 | Gnojna   |  | 8   | budynek mieszkalny                         | 68    | 2 ćw. XIX w., l. 70. XX w. |  |
| 117 | Gnojna   |  | 9   | budynek mieszkalny                         | 69    | k. XIX w, l. 80. XX w.     |  |
| 118 | Gnojna   |  | 10  | budynek mieszkalny                         | 159   | 3 ćw. XIX w., l. 70. XX w. |  |
| 119 | Gnojna   |  | 13  | budynek gospodarczy                        | 162   | 4 ćw. XIX w.               |  |
| 120 | Gnojna   |  | 21  | budynek mieszkalny                         | 165/2 | l. 20. XX w.               |  |
| 121 | Gnojna   |  | 23  | stodoła                                    | 166   | ok. 1825 r.                |  |
| 122 | Gnojna   |  | 25  | budynek mieszkalny                         | 168/1 | ok. 1860 r., l. 70. XX w.  |  |
| 123 | Gnojna   |  | 28  | budynek mieszkalny                         | 113   |                            |  |
| 124 | Gnojna   |  | 35  | budynek mieszkalny                         | 127/4 | 3 ćw. XIX w.               |  |
| 125 | Gnojna   |  | 36  | budynek mieszkalny                         | 128   | 4 ćw. XIX w.               |  |
| 126 | Gnojna   |  | 38  | budynek mieszkalny                         | 180   | pocz. XX w.                |  |
| 127 | Gnojna   |  | 39  | budynek mieszkalny                         | 129   | ok. 1850 r., l. 60. XX w.  |  |
| 128 | Gnojna   |  | 39  | stodoła                                    | 129   | ok. 1850 r.                |  |
| 129 | Gnojna   |  | 40  | budynek mieszkalny, dawne przedszkole      | 130/1 | ok. 1915 r.                |  |
| 130 | Gnojna   |  | 42  | budynek mieszkalny                         | 181   | ok. 1800 r., pocz. XX w.   |  |
| 131 | Gnojna   |  | 46  | budynek mieszkalny                         | 185   | ok. 1825 r.                |  |
| 132 | Gnojna   |  | 48  | budynek mieszkalny                         | 132   | ok 1850 r., l.70. XX w.    |  |
| 133 | Gnojna   |  | 48  | budynek gospodarczy                        | 132   | ok. 1850 r.                |  |
| 134 | Gnojna   |  | 49  | budynek mieszkalny                         | 192   | ok. 1850 r., l. 70. XX w.  |  |
| 135 | Gnojna   |  | 50  | budynek mieszkalny                         | 191   | 4 ćw. XIX w., l. 80. XX w. |  |
| 136 | Gnojna   |  | 57  | budynek mieszkalny                         | 190   | l. 20. XX w.               |  |
| 137 | Gnojna   |  | 59  | budynek mieszkalny                         | 134/1 | 4 ćw. XIX w., l. 70. XX w. |  |
| 138 | Gnojna   |  | 63  | budynek mieszkalny                         | 137/3 | ok. 1910 r.                |  |
| 139 | Gnojna   |  | 73  | budynek mieszkalny                         | 673/3 | l. 20. XX w.               |  |
| 140 | Gnojna   |  | 76  | budynek mieszkalny                         | 143/1 | ok. 1900 r., l. 70. XX w.  |  |
| 141 | Gnojna   |  | 80  | budynek mieszkalny                         | 144   | pocz. XIX w.               |  |
| 142 | Gnojna   |  | 81  | budynek mieszkalny                         | 145   | pocz. XX w.                |  |
| 143 | Gnojna   |  | 87  | gołębnik                                   | 49/1  | pocz. XX w.                |  |
| 144 | Gnojna   |  | 88  | budynek mieszkalny, d. biblioteka i poczta | 49/2  | ok. 1910 r.                |  |
| 145 | Gnojna   |  | 89  | budynek mieszkalny                         | 665   | 3 ćw. XIX w.               |  |
| 146 | Gnojna   |  | 91  | budynek mieszkalny                         | 533/1 | 4 ćw. XIX w.               |  |
| 147 | Gnojna   |  | 93  | budynek mieszkalny                         | 668   | l. 20. XX w.               |  |

|            |                 |  |                     |  |              |   |                                    |
|------------|-----------------|--|---------------------|--|--------------|---|------------------------------------|
| 148        | Gnojna          |  | 94                  | leśniczówka  | 227/2        | l. 20. XX w.                              |                                    |
| 149        | Gnojna          |  | naprzeci<br>w nr 94 | trafostacja  | 706/3        | l. 20. XX w.                              |                                    |
| 150        | Gnojna          |  | 99                  | budynek mieszkalny                                   | 400/2, 400/4 | 4 ćw. XIX w., l. 70. XX w.                |                                    |
| 151        | Gnojna          |  | 103                 | budynek mieszkalny w zespole folwarcznym             | 421/1, 899   | pocz. XIX w., l. 70. XX w.                |                                    |
| 152        | Gnojna          |  | obok nr<br>104      | budynek gospodarczy w zespole folwarku               | 421/9        | pocz. XX w.                               |                                    |
| 153        | Gnojna          |  | 106                 | budynek mieszkalny                                   | 530          | ok. 1900 r.                               |                                    |
| 154        | Gnojna          |  | 107                 | budynek mieszkalny                                   | 529/1        | k. XIX w.                                 |                                    |
| 155        | Gnojna          |  | 109                 | budynek mieszkalno-usługowy                          | 528/4        | l. 20. XX w.                              |                                    |
| 156        | Gnojna          |  | 109A                | budynek mieszkalny, dawny Dom Ludowy                 | 528/5        | ok. 1860 r.                               |                                    |
| 157        | Gnojna          |  | obok nr<br>109      | remiza strażacka                                     | 528/3        | l. 20. XX w.                              |                                    |
| 158        | Gnojna          |  | 110                 | budynek mieszkalny                                   | 531/3        | pocz. XIX w., l. 70. XX w.                |                                    |
| 159        | Gnojna          |  | 111                 | budynek mieszkalny                                   | 228/5        | l. 20. XX w.                              |                                    |
| 160        | Gnojna          |  | 112                 | plebania   | 704          | ok. 1825 r., ok. 1900 r., pocz.<br>XXI w. |                                    |
| <b>161</b> | <b>Gnojna</b>   |  | <b>112A</b>         | <b>kościół parafialny pw. Matki Bożej Różańcowej</b> | <b>705</b>   | <b>ok. 1500 r., k. XVIII w.</b>           | <b>1145/66<br/>z 12.02.1966 r.</b> |
| 162        | Gnojna          |  | 112A                | mur kościelny wraz z nagrobkami                      | 705          | k. XVIII w., ok. 1850 r.                  |                                    |
| 163        | Gnojna          |  | 113                 | budynek mieszkalny                                   | 703/3        | ok. 1925 r., l. 70. XX w.                 |                                    |
| 164        | Gnojna          |  | 118                 | budynek mieszkalny                                   | 696/3        | ok. 1850 r., l. 70. XX w.                 |                                    |
| 165        | Gnojna          |  | 120A                | budynek mieszkalny                                   | 526/2        | ok. 1825 r.                               |                                    |
| 166        | Gnojna          |  | 120A                | stodoła  | 526/2        | 2 ćw. XIX w.                              |                                    |
| <b>167</b> | <b>Gnojna</b>   |  |                     | <b>park podworski</b>                                | <b>527</b>   | <b>XIX w.</b>                             | <b>67/81<br/>z 15.07.1981 r.</b>   |
| 168        | Gnojna          |  | 124                 | budynek mieszkalny                                   | 692          | l. 20 XX w.                               |                                    |
| 169        | Gnojna          |  | 125                 | budynek mieszkalny                                   | 523/5        | ok. 1850 r., l. 70. XX w.                 |                                    |
| 170        | Gnojna          |  | 127                 | budynek mieszkalny                                   | 522/2        | ok. 1900 r.                               |                                    |
| 171        | Gnojna          |  | 128A                | budynek mieszkalny                                   | 521/1        | ok. 1910 r.                               |                                    |
| 172        | Gnojna          |  | 130                 | budynek mieszkalny                                   | 520/1        | ok. 1850 r., l. 60. XX w.                 |                                    |
| 173        | Gnojna          |  | 131                 | budynek mieszkalny                                   | 519/1        | ok. 1850 r., l. 80. XX w.                 |                                    |
| 174        | Gnojna          |  | 131A                | budynek mieszkalny                                   | 519/2        | ok. 1850 r., l. 70. XX w.                 |                                    |
| 175        | Gnojna          |  | 135                 | budynek mieszkalny                                   | 515          | 4 ćw. XIX w., l. 80. XX w.                |                                    |
| 176        | Gnojna          |  | 140                 | budynek mieszkalny                                   | 456          | 1 ćw. XIX w., l. 70. XX w.                |                                    |
| 177        | Gnojna          |  | 146, 147            | budynek mieszkalny                                   | 383/1, 383/2 | l. 20. XX w., l. 70. XX w.                |                                    |
| 178        | Gnojna          |  | 149, 150            | budynek mieszkalny                                   | 385/3, 385/2 | l. 20 XX w.                               |                                    |
| 179        | Gola Grodkowska |  | 3                   | budynek mieszkalny                                   | 80           | 2 ćw. XIX w.                              |                                    |
| 180        | Gola Grodkowska |  | 4                   | budynek mieszkalny                                   | 81           | 1 ćw. XIX w.                              |                                    |
| 181        | Gola Grodkowska |  | 5                   | budynek mieszkalny                                   | 82           | 2 ćw. XIX w.                              |                                    |
| 182        | Gola Grodkowska |  | 6                   | budynek mieszkalny                                   | 83           | ok. 1825 r., l. 80. XX w.                 |                                    |



|            |                        |                  |                   |   |              |  |                               |
|------------|------------------------|------------------|-------------------|---|--------------|--|-------------------------------|
| 183        | Gola Grodkowska        |                  | 7                 | budynek mieszkalny                      | 84           | ok. 1850 r., pocz. XX w.                     |                               |
| 184        | Gola Grodkowska        |                  | 10                | budynek mieszkalny w zespole folwarczym | 274          | ok. 1900 r.                                  |                               |
| <b>185</b> | <b>Gola Grodkowska</b> |                  | <b>obok nr 10</b> | <b>spichlerz w zespole folwarczym</b>   | <b>273</b>   | <b>pocz. XIX w.</b>                          | <b>890/64 z 18.05.1964 r.</b> |
| 186        | Gola Grodkowska        |                  | obok nr 10        | obora I w zespole folwarczym            | 273          | ok. 1850 r., pocz. XX w.                     |                               |
| 187        | Gola Grodkowska        |                  | obok nr 10        | obora II w zespole folwarczym           | 273          | ok. 1910 r.                                  |                               |
| 188        | Gola Grodkowska        |                  | obok nr 10        | stajnie i wozownie w zespole folwarczym | 273          | ok. 1800 r.                                  |                               |
| 189        | Gola Grodkowska        |                  | 12                | budynek mieszkalny                      | 86           | 3 ćw. XIX w., l. 70. XX w.                   |                               |
| 190        | Gola Grodkowska        |                  | 15                | budynek gospodarczy                     | 89           | III ćw. XIX w.                               |                               |
| 191        | Gola Grodkowska        |                  | 17                | budynek mieszkalny                      | 91           |  |                               |
| 192        | Gola Grodkowska        |                  | 19                | budynek mieszkalny                      | 93           |  |                               |
| 193        | Gola Grodkowska        |                  | 20                | budynek mieszkalny                      | 94/1         | k. XIX w., l. 80. XX w.                      |                               |
| 194        | Gola Grodkowska        |                  | 21                | budynek mieszkalny                      | 95           |  |                               |
| 195        | Gola Grodkowska        |                  | 23                | budynek mieszkalny                      | 99/1         |  |                               |
| 196        | Gola Grodkowska        |                  | 27                | budynek mieszkalny                      | 96           |  |                               |
| 197        | Gola Grodkowska        |                  | 29                | budynek gospodarczy                     | 35/1, 52     |  |                               |
| 198        | Gola Grodkowska        |                  | 29                | budynek mieszkalny                      | 52           | ok. 1825 r., l. 80. XX w.                    |                               |
| 199        | Gola Grodkowska        |                  | 30                | budynek mieszkalny                      | 289          |  |                               |
| 200        | Gola Grodkowska        |                  | 33                | budynek mieszkalny                      | 73           | 4 ćw. XIX w.                                 |                               |
| 201        | Gola Grodkowska        |                  | 33                | stodoła                                 | 73           | ok. 1860 r.                                  |                               |
| 202        | Gola Grodkowska        |                  | 36                | budynek mieszkalny                      | 70           | l. 20. XX w.                                 |                               |
| 203        | Gola Grodkowska        |                  | 38                | budynek mieszkalny                      | 287          | ok. 1825 r., l. 20. XX w., l. 80. XX w.      |                               |
| 204        | Gola Grodkowska        |                  | 40A               | Trafostacja                             | 64/1         | l. 20. XX w.                                 |                               |
| 205        | Gola Grodkowska        |                  | 41                | budynek mieszkalny                      | 276          | ok. 1920 r.                                  |                               |
| 206        | Gola Grodkowska        |                  | 41A               | remiza strażacka                        | 63           | ok. 1900 r.                                  |                               |
| 207        | Gola Grodkowska        |                  | 45                | budynek mieszkalny, d. szkoła           | 57           | l. 20. XX w.                                 |                               |
| 208        | Gola Grodkowska        |                  | 46                | budynek mieszkalny                      | 56           | 4 ćw. XIX w.                                 |                               |
| 209        | Gola Grodkowska        |                  | 48                | budynek mieszkalny                      | 55/1         | 3 ćw. XIX w.                                 |                               |
| 210        | Gola Grodkowska        |                  | 49                | budynek gospodarczy                     | 54/1         |  |                               |
| 211        | Gola Grodkowska        |                  | 50                | budynek mieszkalny, d. Dom Ludowy       | 53/1         | 1 ćw. XIX w., l. 20. XX w.                   |                               |
| <b>212</b> | <b>Grodków</b>         | <b>Chrobrego</b> |                   | <b>mury obronne</b>                     | <b>804</b>   | <b>2 poł. XIV w.</b>                         | <b>684/63 z 16.10.1963 r.</b> |
| <b>213</b> | <b>Grodków</b>         | <b>Elsnera</b>   |                   | <b>Wieża Bramy Lewińskiej</b>           | <b>288/3</b> | <b>ok. 1400 r., ok. 1600 r., pocz. XX w.</b> | <b>684/63 z 16.10.1963 r.</b> |
| 214        | Grodków                | Elsnera          |                   | trafostacja przy Wieży Bramy Lewińskiej | 288/2        | l. 20. XX w.                                 |                               |
| 215        | Grodków                | Elsnera          |                   | park na terenie dawnej fosy             | 377/4        | 2 poł. XIX w., pocz. XX w.                   |                               |
| 216        | Grodków                | Elsnera          | 2                 | budynek mieszkalny                      | 292          | 2 ćw. XIX w.                                 |                               |
| 217        | Grodków                | Elsnera          | 3                 | budynek mieszkalny                      | 286/2        | ok. 1800 r., l. 60. XX w.                    |                               |

|            |                |                |               |   |              |  |                                    |
|------------|----------------|----------------|---------------|---|--------------|--|------------------------------------|
| 218        | Grodków        | Elsnera        | 4             | budynek mieszkalny  | 292          | 2 ćw. XIX w.                                 |                                    |
| 219        | Grodków        | Elsnera        | 6             | budynek mieszkalny  | 291          | 1 ćw. XIX w., l. 20. XX w.                   |                                    |
| <b>220</b> | <b>Grodków</b> | <b>Elsnera</b> | <b>8</b>      | <b>budynek mieszkalny</b>   | <b>290</b>   | <b>2 ćw. XIX w., l. 20. XX w.</b>            | <b>1292/66 z<br/>13.04.1966 r.</b> |
| 221        | Grodków        | Elsnera        | 10            | budynek mieszkalny  | 289          | 2 poł. XIV w., pocz. XIX w.,<br>pocz. XXI w. |                                    |
| 222        | Grodków        | Elsnera        | 13            | budynek mieszkalny  | 287/5        | 2 ćw. XIX w.                                 |                                    |
| 223        | Grodków        | Elsnera        | 13A           | budynek mieszkalny - oficyna                                      | 287/6        | ok. 1825 r.                                  |                                    |
| 224        | Grodków        | Elsnera        | 15            | przedszkole   | 193/6        | ok. 1900 r.                                  |                                    |
| 225        | Grodków        | Elsnera        | 31            | kapliczka   | 167/4        | ok. 1800 r.                                  |                                    |
| 226        | Grodków        | Grunwaldzka    | 4             | budynek mieszkalny  | 326/4        | ok. 1920 r.                                  |                                    |
| 227        | Grodków        | Jagielly       | 1             | budynek mieszkalny  | 331/1        | ok. 1920 r.                                  |                                    |
| 228        | Grodków        | Kasztanowa     | 2, 4          | budynek mieszkalny  | 414/3, 414/4 | ok. 1825 r., l. 80. XX w.                    |                                    |
| 229        | Grodków        | Kasztanowa     | 3             | Pedagogiczna Biblioteka Wojewódzka                                | 410/1        | 1908 r.                                      |                                    |
| 230        | Grodków        | Kasztanowa     | 5             | Komenda Policji   | 409          | pocz. XX w.                                  |                                    |
| 231        | Grodków        | Kasztanowa     | 6             | budynek mieszkalny  | 414/5        | ok. 1825 r.                                  |                                    |
| 232        | Grodków        | Kasztanowa     | 7             | budynek mieszkalny  | 408/2        |  |                                    |
| 233        | Grodków        | Kasztanowa     | 8             | budynek mieszkalny  | 415          | ok. 1910 r.                                  |                                    |
| 234        | Grodków        | Kasztanowa     | 9             | budynek mieszkalny  | 407/2        | pocz. XX w.                                  |                                    |
| 235        | Grodków        | Kasztanowa     | 10            | budynek mieszkalny  | 416/1        | pocz. XX w.                                  |                                    |
| 236        | Grodków        | Kasztanowa     | 11            | budynek mieszkalny  | 406/1        | pocz. XX w.                                  |                                    |
| 237        | Grodków        | Kasztanowa     | 12            | stodoła   | 418/1        | ok. 1850 r., l. 20. XX w.                    |                                    |
| 238        | Grodków        | Kasztanowa     | 12            | magazyn I   | 418/1        | ok. 1850 r., l. 80. XX w.                    |                                    |
| 239        | Grodków        | Kasztanowa     | 12            | magazyn II  | 418/1        | pocz. XX w.                                  |                                    |
| 240        | Grodków        | Kasztanowa     | 13            | budynek mieszkalny  | 405/1        | ok. 1930 r.                                  |                                    |
| 241        | Grodków        | Kasztanowa     | 18            | Bank Spółdzielczy   | 448/1        | ok. 1915 r., pocz. XXI w.                    |                                    |
| 242        | Grodków        | Kasztanowa     | 18A           | budynek mieszkalny  | 448/3        | pocz. XX w., pocz. XXI w.                    |                                    |
| 243        | Grodków        | Kasztanowa     | 20            | hotel-restauracja   | 449/5        | k. XIX w., pocz. XXI w.                      |                                    |
| 244        | Grodków        | Klubowa        | 1A            | dawna stajnia I w zespole stadniny koni,<br>ob. sklep, magazyn    | 213          | ok. 1910 r., pocz. XXI w.                    |                                    |
| 245        | Grodków        | Klubowa        | 3             | dawna stajnia II w zespole stadniny koni,<br>ob. nieużytkowana    | 208/4        | ok. 1910 r., l. 70. XX w.                    |                                    |
| 246        | Grodków        | Klubowa        | 5             | budynek mieszkalny  | 206/1        | ok. 1900 r., l. 70. XX w.                    |                                    |
| 247        | Grodków        | Klubowa        | 9             | dawna ujeżdżalnia I w zespole stadniny koni,<br>ob. hala sportowa | 183          | ok. 1910 r., l. 70. XX w.                    |                                    |
| 248        | Grodków        | Klubowa        | obok nr<br>11 | dawna ujeżdżalnia II w zespole stadniny<br>koni, ob. magazyn      | 182          | ok. 1910 r., l. 70. XX w.                    |                                    |
| 249        | Grodków        | Klubowa        | 13            | budynek mieszkalny  | 180          | ok. 1900 r., ok. 1975 r.                     |                                    |
| 250        | Grodków        | Konopnickiej   | 2             | budynek mieszkalny  | 541          | ok. 1925 r.                                  |                                    |
| 251        | Grodków        | Konopnickiej   | 8             | budynek mieszkalny  | 553          | l. 30. XX w.                                 |                                    |
| 252        | Grodków        | Konopnickiej   | 12            | budynek mieszkalny  | 555/2        |  |                                    |

|            |                |                  |           |   |                |  |                                    |
|------------|----------------|------------------|-----------|---|----------------|--|------------------------------------|
| 253        | Grodków        | Kościuszki       | 2A        | magazyn   | 540/6          | pocz. XX w.                            |                                    |
| 254        | Grodków        | Kościuszki       | 2B        | magazyn , ob. salon kosmetyczny                           | 540/5          | pocz. XX w.                            |                                    |
| 255        | Grodków        | Kościuszki       | 3         | magazyn   | 540/3          | pocz. XX w.                            |                                    |
| 256        | Grodków        | Kościuszki       | 4         | przedszkole   | 499/4          | ok. 1905 r., XX/XXI w.                 |                                    |
| 257        | Grodków        | Kościuszki       | 5         | magazyn   | 542/1, 542/2   | pocz. XX w.                            |                                    |
| 258        | Grodków        | Kościuszki       | 6         | budynek mieszkalny  | 500            | ok. 1900 r.                            |                                    |
| 259        | Grodków        | Kościuszki       | 7         | budynek mieszkalny  | 543/2          | pocz. XX w., l. 70. XX w.              |                                    |
| 260        | Grodków        | Kościuszki       | 8         | budynek usługowy  | 500            | ok. 1900 r., l. 70. XX w., pocz. XX w. |                                    |
| 261        | Grodków        | Kościuszki       | 11        | budynek mieszkalny  | 564/1          | l. 30. XX w., XX/XXI w.                |                                    |
| 262        | Grodków        | Kościuszki       | 12        | budynek mieszkalny  | 96             | ok. 1930 r., l. 80. XX w.              |                                    |
| 263        | Grodków        | Kościuszki       | 27, 29    | budynek mieszkalny  | 607,608        | ok. 1930 r.                            |                                    |
| 264        | Grodków        | Krakowska        | 1, 3      | budynek mieszkalny  | 374/1, 374/4   | pocz. XX w.                            |                                    |
| 265        | Grodków        | Krakowska        | 1A        | budynek mieszkalny - oficyna                              | 374/1          | pocz. XX w.                            |                                    |
| 266        | Grodków        | Krakowska        | 2         | budynek mieszkalny  | 402            | ok. 1825 r., pocz. XX w.               |                                    |
| 267        | Grodków        | Krakowska        | 4         | budynek mieszkalny  | 398/4          | ok. 1900 r.                            |                                    |
| <b>268</b> | <b>Grodków</b> | <b>Krakowska</b> | <b>6</b>  | <b>budynek mieszkalno-administracyjny w zespole młyna</b> | <b>480/5</b>   | <b>ok. 1910 r.</b>                     | <b>115/210<br/>z 27.04.2010 r.</b> |
| <b>269</b> | <b>Grodków</b> | <b>Krakowska</b> | <b>6</b>  | <b>budynek produkcyjny w zespole młyna</b>                | <b>480/6</b>   | <b>ok. 1910 r.</b>                     | <b>115/210<br/>z 27.04.2010 r.</b> |
| 270        | Grodków        | Krakowska        | 9         | budynek mieszkalny  | 391/1          | ok. 1880 r., k. XX w.                  |                                    |
| 271        | Grodków        | Krakowska        | 13        | magazyn   | 394            | pocz. XX w.                            |                                    |
| <b>272</b> | <b>Grodków</b> | <b>Krakowska</b> | <b>17</b> | <b>wiatrak holenderski</b>                                | <b>481/4</b>   | <b>ok. 1850 r.</b>                     | <b>587/59<br/>z 12.10.1959 r.</b>  |
| 273        | Grodków        | Krakowska        | 29        | wieża ciśnień   | 808            | l. 20. XX w.                           |                                    |
| 274        | Grodków        | Krakowska        | 31A       | budynek mieszkalny  | 778/9          | ok. 1915 r.                            |                                    |
| 275        | Grodków        | Krakowska        | 31B       | budynek mieszkalny  | 778/8          | l. 20. XX w.                           |                                    |
| 276        | Grodków        | Krakowska        | 31C       | budynek mieszkalny  | 778/5          | l. 20. XX w.                           |                                    |
| 277        | Grodków        | Krakowska        | 31D       | budynek mieszkalny  | 778/7          | ok. 1915 r.                            |                                    |
| 278        | Grodków        | Krakowska        | 31F       | Zawodowa Szkoła Specjalna                                 | 778/15         | ok. 1930 r.                            |                                    |
| 279        | Grodków        | Krakowska        | 31G       | budynek mieszkalny  | 778/11         | ok. 1915 r.                            |                                    |
| 280        | Grodków        | Krakowska        | 31J       | kotłownia-stołówka w Zespole Szkół Specjalnych            | 778/15         | ok. 1915 r.                            |                                    |
| 281        | Grodków        | Krakowska        | 31K       | Zespół Szkół Ponadgimnazjalnych                           | 778/13         | ok. 1915 r.                            |                                    |
| 282        | Grodków        | Krakowska        | 31M       | budynek mieszkalny  | 778/15         | ok. 1915 r.                            |                                    |
| 283        | Grodków        | Krakowska        | 31N       | budynek mieszkalny  | 778/16, 778/17 | ok. 1915 r.                            |                                    |
| 284        | Grodków        | Krakowska        | 33        | spichlerz   | 782/2          | l. 20. XX w.                           |                                    |
| 285        | Grodków        | Król. Jadwigi    | 3         | budynek mieszkalny (usługowy)                             | 356/1          | pocz. XX w.                            |                                    |
| 286        | Grodków        | Król. Jadwigi    | 4         | budynek mieszkalny  | 351/3          | ok. 1825 r.                            |                                    |
| 287        | Grodków        | Król. Jadwigi    | 5         | budynek mieszkalno-usługowy                               | 312/1          | ok. 1800 r., l. 60. XX w.              |                                    |
| 288        | Grodków        | Król. Jadwigi    | 8         | budynek mieszkalny  | 353/4          | pocz. XX w.                            |                                    |

|     |         |               |            |   |                |  |
|-----|---------|---------------|------------|---|----------------|--|
| 289 | Grodków | Król. Jadwigi | 10         | budynek usługowy  | 353/3          | 2 ćw. XIX w., ok. 1900 r., XX/XXI w.   |
| 290 | Grodków | Król. Jadwigi | 12         | budynek gospodarczy (usługowy)                                    | 354            |  |
| 291 | Grodków | Król. Jadwigi | obok nr 14 | budynek mieszkalno-usługowy                                       | 256/2          | 2 ćw. XIX w., l. 60. XX w., k. XX w.   |
| 292 | Grodków | Krótką        | 1          | kaplica   | 551            | ok. 1825 r.                            |
| 293 | Grodków | Krzywa        | 1, 2       | budynek mieszkalny  | 780/3          | ok. 1915 r.                            |
| 294 | Grodków | Krzywa        | 3          | budynek mieszkalny  | 780/4          | ok. 1925 r., l. 80. XX w.              |
| 295 | Grodków | Krzywa        | 4, 5       | budynek mieszkalny  | 780/6, 780/7   | ok. 1925 r.                            |
| 296 | Grodków | Krzywa        | 6, 7       | budynek mieszkalny  | 780/8, 780/9   | ok. 1925 r.                            |
| 297 | Grodków | Krzywa        | 8, 9       | budynek mieszkalny  | 780/10, 780/11 | ok. 1925 r.                            |
| 298 | Grodków | Krzywa        | 10, 11     | budynek mieszkalny  | 766/5, 766/6   | ok. 1925 r.                            |
| 299 | Grodków | Ligonia       | 1          | budynek mieszkalny  | 214/2          | ok. 1920 r.                            |
| 300 | Grodków | Ligonia       | obok nr 1  | budynek gospodarczy   | 215/1          | ok. 1910 r.                            |
| 301 | Grodków | Ligonia       | 3          | budynek mieszkalny  | 215/2          | ok. 1825 r., ok. 1920 r., l. 80. XX w. |
| 302 | Grodków | Ligonia       | 4          | stolarnia, ob. budynek usługowy                                   | 223/1          | pocz. XX w.                            |
| 303 | Grodków | Ligonia       | 5          | budynek mieszkalny  | 215/3          | pocz. XX w.                            |
| 304 | Grodków | Ligonia       | 6          | budynek mieszkalny  | 222            | ok. 1825 r., l. 20. XX w.              |
| 305 | Grodków | Ligonia       | 9          | budynek mieszkalny  | 217/2          | ok. 1825 r., ok. 1910 r., l. 70. XX w. |
| 306 | Grodków | Ligonia       | 10         | budynek usługowy  | 220/1          | pocz. XX w., k. XX w.                  |
| 307 | Grodków | Ligonia       | 11         | warzelnia w zespole dawnego browaru                               | 201/14, 201/16 | 1 poł. XIX w.                          |
| 308 | Grodków | Ligonia       |            | kominiarstwo w zespole dawnego browaru                            | 215/1          | 1 poł. XIX w.                          |
| 309 | Grodków | Ligonia       | 13         | budynek mieszkalny, dawny Dom Dyrektora w zespole dawnego browaru | 201/8          | 4 ćw. XIX w.                           |
| 310 | Grodków | Ligonia       | 13A        | wialnia w zespole dawnego browaru                                 | 201/2          | 1 poł. XX w.                           |
| 311 | Grodków | Ligonia       | 13A        | słodownia w zespole dawnego browaru                               | 201/2          | 1891 r.                                |
| 312 | Grodków | Miarki        | 1          | budynek mieszkalny  | 120            | ok. 1930 r.                            |
| 313 | Grodków | Miarki        | 3          | budynek mieszkalny  | 122            | ok. 1930 r.                            |
| 314 | Grodków | Miarki        | 5          | budynek mieszkalny  | 123            | ok. 1930 r.                            |
| 315 | Grodków | Miarki        | 7          | budynek mieszkalny  | 124            | l. 20. XX w.                           |
| 316 | Grodków | Miarki        | 9          | budynek mieszkalny  | 11             | l. 20. XX w.                           |
| 317 | Grodków | Mickiewicza   | 1          | budynek mieszkalno-usługowy                                       | 355            | 2 ćw. XX w., ok. 1880 r.               |
| 318 | Grodków | Mickiewicza   | 2          | budynek mieszkalno-usługowy                                       | 299            | ok. 1880 r, l. 80/90. XX w.            |
| 319 | Grodków | Mickiewicza   | 3          | budynek mieszkalny  | 357            | 2 ćw. XIX w., l. 70. XX w.             |
| 320 | Grodków | Mickiewicza   | 4          | budynek mieszkalny  | 311            | ok. 1825 r., l. 20. XX w.              |
| 321 | Grodków | Mickiewicza   | 5          | budynek mieszkalno-usługowy                                       | 358            | I ćw. XX w., l. 20. XX w.              |
| 322 | Grodków | Mickiewicza   | 6          | budynek mieszkalny  | 310            | I ćw. XIX w., pocz. XX w.              |
| 323 | Grodków | Mickiewicza   | 7          | budynek mieszkalny  | 359            | ok. 1825 r., l. 20. XX w.              |
| 324 | Grodków | Mickiewicza   | 8          | budynek mieszkalny  | 308/2          | 1 ćw. XIX w., l. 80. XX w.             |

|     |         |             |    |   |              |                                      |  |
|-----|---------|-------------|----|---|--------------|--------------------------------------|--|
| 325 | Grodków | Mickiewicza | 9  | budynek mieszkalny                              | 360/1        | ok. 1825 r., l. 20. XX w.            |  |
| 326 | Grodków | Mickiewicza | 10 | Publiczne Gimnazjum nr 2                        | 307          | ok. 1925 r., pocz. XXI w.            |  |
| 327 | Grodków | Mickiewicza | 11 | budynek mieszkalny                              | 361          | ok. 1825 r., ok. 1930 r.             |  |
| 328 | Grodków | Mickiewicza | 13 | Publiczne Gimnazjum nr 2                        | 362          | ok. 1925 r.                          |  |
| 329 | Grodków | Mickiewicza | 15 | Dom Pomocy Społecznej                           | 363          | ok. 1925 r.                          |  |
| 330 | Grodków | Mickiewicza | 17 | budynek mieszkalny                              | 364          | ok. 1825 r., l. 20. XX w.            |  |
| 331 | Grodków | Miodowa     | 2  | budynek mieszkalny                              | 250/1        | k. 1850 r., l. 70. XX w.             |  |
| 332 | Grodków | Miodowa     | 4  | budynek mieszkalny                              | 249/1        | pocz. XX w.                          |  |
| 333 | Grodków | Miodowa     | 8  | budynek mieszkalny                              | 246/1        | pocz. XX w., pocz. XXI w.            |  |
| 334 | Grodków | Moniuszki   | 1  | budynek mieszkalny                              | 320/4        | ok. 1875 r.                          |  |
| 335 | Grodków | Moniuszki   | 2  | budynek mieszkalny                              | 337/1        | pocz. XX w.                          |  |
| 336 | Grodków | Moniuszki   | 3  | budynek mieszkalny                              | 321/3        | o. 1850 r.                           |  |
| 337 | Grodków | Moniuszki   | 4  | budynek mieszkalny                              | 337/2        | pocz. XX w.                          |  |
| 338 | Grodków | Ogrodowa    | 2  | budynek mieszkalny, d. spichlerz                | 262          | pocz. XX w., l. 20. XX w.            |  |
| 339 | Grodków | Ogrodowa    | 4  | budynek mieszkalny                              | 265/1        | l. 20. XX w.                         |  |
| 340 | Grodków | Ogrodowa    | 4  | stodoła   | 264          | ćw. XIX w.                           |  |
| 341 | Grodków | Ogrodowa    | 11 | budynek mieszkalny                              | 70/10        | ok. 1930 r.                          |  |
| 342 | Grodków | Ogrodowa    | 15 | budynek mieszkalny                              | 68/1         | ok. 1930 r.                          |  |
| 343 | Grodków | Ogrodowa    | 16 | budynek mieszkalny                              | 19/2         | ok. 1930 r.                          |  |
| 344 | Grodków | Otmuchowska |    | trafostacja                                     | 280          | l. 20. XX w.                         |  |
| 345 | Grodków | Otmuchowska | 1  | budynek mieszkalny w zespole magazynu zbożowego | 157/1        | pocz. XX w.                          |  |
| 346 | Grodków | Otmuchowska | 1  | magazyn zbożowy                                 | 157/1, 157/2 | pocz. XX w.                          |  |
| 347 | Grodków | Otmuchowska | 2  | budynek mieszkalny                              | 259          | pocz. XX w., l. 70. XX w.            |  |
| 348 | Grodków | Otmuchowska | 4  | budynek mieszkalny, d. Zespół Szkół Rolniczych  | 260/5        | ok. 1915 r., l. 70. XX w., XX/XXI w. |  |
| 349 | Grodków | Otmuchowska | 7  | budynek mieszkalny                              | 160          | 4 ćw. XIX w., pocz. XXI w.           |  |
| 350 | Grodków | Otmuchowska | 8  | Rolnicza Spółdzielnia Produkcyjna               | 268          | ok. 1900 r., pocz. XXI w.            |  |
| 351 | Grodków | Otmuchowska | 8  | stodoła   | 268          | ok. 1825 r., ok. 1900 r.             |  |
| 352 | Grodków | Otmuchowska | 8  | spichlerz                                       | 268          | 2 ćw. XIX w., pocz. XX w.            |  |
| 353 | Grodków | Otmuchowska | 9  | magazyn Caritas, d. Dom Ludowy                  | 205/1        | pocz. XX w.                          |  |
| 354 | Grodków | Otmuchowska | 10 | budynek mieszkalny                              | 274/2        | k. XIX w.                            |  |
| 355 | Grodków | Otmuchowska | 11 | budynek mieszkalny                              | 209          | 1 ćw. XIX w., l. 70. XX w.           |  |
| 356 | Grodków | Otmuchowska | 12 | budynek mieszkalny                              | 275          | ok. 1900 r.                          |  |
| 357 | Grodków | Otmuchowska | 14 | budynek mieszkalny                              | 276/2        | k. XIX w., l. 80. XX w.              |  |
| 358 | Grodków | Otmuchowska | 17 | budynek mieszkalny                              | 213          | ok. 1850 r.                          |  |
| 359 | Grodków | Otmuchowska | 18 | budynek mieszkalny                              | 278          |                                      |  |
| 360 | Grodków | Otmuchowska | 19 | budynek mieszkalny                              | 214          |                                      |  |
| 361 | Grodków | Otmuchowska | 20 | budynek mieszkalny                              | 281          | 4 ćw. XIX w., l. 80. XX w.           |  |
| 362 | Grodków | Otmuchowska | 20 | obora   | 281          | ok. 1910 t.                          |  |
| 363 | Grodków | Otmuchowska | 23 | budynek mieszkalny                              | 216          | ok. 1850 r., l. 70. XX w.            |  |
| 364 | Grodków | Otmuchowska | 24 | budynek mieszkalny                              | 282          | k. XIX w.                            |  |

|            |                |                            |             |                                       |            |   |                                |
|------------|----------------|----------------------------|-------------|---------------------------------------|------------|---|--------------------------------|
| 365        | Grodków        | Otmuchowska                | 31          | budynek mieszkalny                    | 220        | pocz. XX w.                             |                                |
| 366        | Grodków        | Otmuchowska                | 31          | stodoła                               | 220        | pocz. XX w.                             |                                |
| 367        | Grodków        | Otmuchowska                | 31          | budynek gospodarczy                   | 220        | pocz. XX w.                             |                                |
| 368        | Grodków        | Otmuchowska                | 31          | obora I                               | 220        | pocz. XX w.                             |                                |
| 369        | Grodków        | Otmuchowska                | 31          | obora II                              | 220        | l. 20. XX w.                            |                                |
| 370        | Grodków        | Otmuchowska                | 32          | budynek mieszkalny                    | 286/1      | 1 ćw. XIX w., pocz. XX w.               |                                |
| 371        | Grodków        | Otmuchowska                | 34          | budynek mieszkalny                    | 287        | 2 ćw. XIX w., l. 80. XX w.              |                                |
| 372        | Grodków        | Otmuchowska                | 36          | budynek mieszkalny                    | 288        | ok. 1910 r.                             |                                |
| 373        | Grodków        | Otmuchowska                | 37          | budynek mieszkalny                    | 222        | k. XIX w., l. 60. XX w.                 |                                |
| 374        | Grodków        | Otmuchowska                | 38          | budynek mieszkalny                    | 289        | 3 ćw. XIX w., l. 60. XX w.              |                                |
| 375        | Grodków        | Otmuchowska                | 39          | budynek mieszkalny                    | 225        | 1 ćw. XIX w., l. 60. XX w.              |                                |
| 376        | Grodków        | Otmuchowska                | 40          | budynek mieszkalny                    | 290        |   |                                |
| 377        | Grodków        | Otmuchowska                | 41          | budynek mieszkalny                    | 226        |   |                                |
| 378        | Grodków        | Otmuchowska                | 42          | kaplica pw. Św. Marii Magdaleny       | 291        | ok. 1900 r.                             |                                |
| 379        | Grodków        | Otmuchowska                | 46          | budynek mieszkalny, d. przedszkole    | 294        | pocz. XX w.                             |                                |
| 380        | Grodków        | Otmuchowska                | 47          | budynek mieszkalny                    | 238        | ok. 1850 r., l. 70. XX w.               |                                |
| 381        | Grodków        | Otmuchowska                | 49          | budynek mieszkalny                    | 251        | ok. 1910 r.                             |                                |
| 382        | Grodków        | Otmuchowska                | 50          | budynek mieszkalny                    | 295        | ok. 1825 r.                             |                                |
| 383        | Grodków        | Otmuchowska                | 52          | budynek mieszkalny                    | 296        | pocz. XX w.                             |                                |
| 384        | Grodków        | Otmuchowska                | 56          | budynek mieszkalny                    | 298        |   |                                |
| 385        | Grodków        | Otmuchowska                | 58          | budynek mieszkalny                    | 300        | 2 ćw. XIX w., l. 80. XX w.              |                                |
| 386        | Grodków        | Otmuchowska                | 60          | budynek mieszkalny                    | 301        | pocz. XX w., l. 80. XX w.               |                                |
| 387        | Grodków        | Otmuchowska                | 62          | budynek mieszkalny                    | 302        |   |                                |
| 388        | Grodków        | Otmuchowska                | 64          | budynek mieszkalny                    | 303        | ok. 1850 r., l. 70. XX w.               |                                |
| 389        | Grodków        | Otmuchowska                | 66          | budynek mieszkalny                    | 304        | 2 ćw. XIX w., pocz. XX w., l. 70. XX w. |                                |
| 390        | Grodków        | Otmuchowska                | 68          | budynek mieszkalny                    | 305        | 2 ćw. XIX w., l. 80. XX w.              |                                |
| 391        | Grodków        | Otmuchowska                | 70          | budynek mieszkalny                    | 306        | ok. 1850 r., l. 70. XX w.               |                                |
| 392        | Grodków        | Polna                      | 9           | budynek mieszkalny                    | 201        | ok. 1850 r., l. 70. XX w.               |                                |
| 393        | Grodków        | Polna                      | 11          | budynek mieszkalny                    | 202/1      | pocz. XX w., l. 60. XX w.               |                                |
| 394        | Grodków        | Polna                      | 13          | budynek mieszkalny                    | 184        | 4 ćw. XIX w., l. 80. XX w.              |                                |
| 395        | Grodków        | Polna                      | 16          | budynek mieszkalny                    | 239        | pocz. XX w., ok. 1980 r.                |                                |
| 396        | Grodków        | Polna                      | 20          | budynek mieszkalny                    | 245/1      | 4 ćw. XIX, ok. 1975 r.                  |                                |
| <b>397</b> | <b>Grodków</b> | <b>Powstańców Śląskich</b> | <b>1, 3</b> | <b>budynek mieszkalno-gospodarczy</b> | <b>254</b> | <b>2 ćw. XIX w., l. 20. XX w.</b>       | <b>1291/66 z 13.04.1966 r.</b> |
| 398        | Grodków        | Powstańców Śląskich        | 5           | budynek mieszkalny                    | 242        | 2 ćw. XIX w., pocz. XX w.               |                                |
| 399        | Grodków        | Powstańców Śląskich        | 12          | budynek mieszkalny                    | 226/1      | 2 ćw. XIX w.                            |                                |
| 401        | Grodków        | Powstańców Śląskich        | 14          | budynek mieszkalny                    | 227/1      | 2 ćw. XIX w., l. 70. XX w.              |                                |

|            |                |                     |           |  |              |  |                                    |
|------------|----------------|---------------------|-----------|--|--------------|--|------------------------------------|
| 400        | Grodków        | Powstańców Śląskich | 16        | Kino Klaps   | 239          | ok. 1920 r.                                      |                                    |
| 402        | Grodków        | Powstańców Śląskich | 20        | budynek mieszkalny   | 230/2        | pocz. XX w.                                      |                                    |
| <b>403</b> | <b>Grodków</b> | Powstańców Śląskich | <b>22</b> | <b>Publiczne Gimnazjum nr 1</b>                                      | <b>202/4</b> | <b>ok. 1910 r.</b>                               | <b>2111/85<br/>z 16.07.1985 r.</b> |
| 404        | Grodków        | Powstańców Śląskich | 24        | budynek mieszkalny, d. koszary                                       | 202/5        | pocz. XX w.                                      |                                    |
| <b>405</b> | <b>Grodków</b> | <b>Rejmonta</b>     | <b>1</b>  | <b>budynek mieszkalny</b>  | <b>324/2</b> | <b>pol. XIX w.</b>                               | <b>1293/66<br/>z 13.04.1966 r.</b> |
| 406        | Grodków        | Rejmonta            | 2         | budynek mieszkalno-usługowy  | 323/2        | ok. 1800 r., l. 20. XX w.                        |                                    |
| <b>407</b> | <b>Grodków</b> | <b>Rejmonta</b>     | <b>5</b>  | <b>budynek mieszkalny</b>  | <b>330/2</b> | <b>pol. XIX w.</b>                               | <b>1294/66<br/>z 13.04.1966 r.</b> |
| 408        | Grodków        | Rejmonta            | 9         | budynek mieszkalny   | 373/1        | l. 20. XX w.                                     |                                    |
| 409        | Grodków        | Rejmonta            | 11        | budynek mieszkalny   | 373/2        | l. 20. XX w.                                     |                                    |
| <b>410</b> | <b>Grodków</b> | <b>Rynek</b>        | <b>1</b>  | <b>ratusz</b>  | <b>296</b>   | <b>ok. 1400 r., 2 poł. XVIII w.,<br/>1836 r.</b> | <b>1289/66<br/>z 13.04.1966 r.</b> |
| <b>411</b> | <b>Grodków</b> | <b>Rynek</b>        | <b>2</b>  | <b>budynek mieszkalno-usługowy, tzw. Gospoda pod Trzema Koronami</b> | <b>261</b>   | <b>ok. 1600 r., ok. 1776 r., ok.<br/>1833 r.</b> | <b>891/64<br/>z 18.05.1964 r.</b>  |
| 412        | Grodków        | Rynek               | 3         | budynek mieszkalno-usługowy  | 262          | k. XIX w., po 1945 r.                            |                                    |
| 413        | Grodków        | Rynek               | 4         | budynek mieszkalno-usługowy  | 263          | k. XIX w.  |                                    |
| 414        | Grodków        | Rynek               | 5         | budynek mieszkalno-usługowy  | 264/1        | k. XIX w.  |                                    |
| 415        | Grodków        | Rynek               | 16        | budynek mieszkalno-usługowy  | 322/7        | 2 ćw. XIX w., l. 20. XX w.                       |                                    |
| 416        | Grodków        | Rynek               | 16A       | budynek mieszkalny - oficyna   | 322/2        | pocz. XIX w., l. 80. XX w.                       |                                    |
| 417        | Grodków        | Rynek               | 17        | budynek mieszkalno-usługowy  | 321/1        | 2 ćw. XIX w., l. 20. XX w.                       |                                    |
| 418        | Grodków        | Rynek               | 19        | budynek mieszkalno-usługowy  | 319/1        | l. 80. XX w.                                     |                                    |
| 419        | Grodków        | Rynek               | 20        | budynek mieszkalno-usługowy  | 318/2        | 2 ćw. XIX w., l. 70. XX w.                       |                                    |
| 420        | Grodków        | Rynek               | 21        | budynek mieszkalno-usługowy  | 317          | pocz. XX w.                                      |                                    |
| 421        | Grodków        | Rynek               | 22        | budynek mieszkalno-usługowy  | 316          | pocz. XX w.                                      |                                    |
| 422        | Grodków        | Rynek               | 23        | budynek mieszkalno-usługowy  | 315/1        | II ćw. XIX w., ok. 1880 r., po 1945 r.           |                                    |
| 423        | Grodków        | Rynek               | 24        | budynek mieszkalno-usługowy  | 314          | 2 ćw. XIX w., ok. 1880 r., pocz. XX w.           |                                    |
| 424        | Grodków        | Rynek               | 30        | budynek mieszkalno-usługowy  | 257/1        | ok. 1600 r., ok. 1830 r., po 1945 r.             |                                    |
| 425        | Grodków        | Rynek               | 31        | budynek mieszkalno-usługowy  | 256/1        | ok. 1910 r.                                      |                                    |
| <b>426</b> | <b>Grodków</b> | <b>Rynek</b>        | <b>32</b> | <b>budynek mieszkalno-usługowy</b>                                   | <b>255/1</b> | <b>2 ćw. XIX w., ok. 1900 r., po<br/>1945 r.</b> | <b>1290/66<br/>z 13.04.1966 r.</b> |
| 427        | Grodków        | Sienkiewicza        |           | kapliczka  | 625          | k. XVIII w., l. 90. XX w.                        |                                    |
| 428        | Grodków        | Sienkiewicza        | 2         | budynek mieszkalno-usługowy  | 355          | ok. 1880 r.                                      |                                    |
| 429        | Grodków        | Sienkiewicza        | 3         | budynek mieszkalno-usługowy  | 337/1        | XIX/XX w.  |                                    |

|            |                |                     |           |   |              |   |                                    |
|------------|----------------|---------------------|-----------|---|--------------|---|------------------------------------|
| 430        | Grodków        | Sienkiewicza        | 3A        | budynek mieszkalny - oficyna                    | 337/2        | k. XIX w.                               |                                    |
| 431        | Grodków        | Sienkiewicza        | 4         | budynek mieszkalno-usługowy                     | 354          | ok. 1825 r.                             |                                    |
| 432        | Grodków        | Sienkiewicza        | 5         | budynek mieszkalno-usługowy                     | 338/1        | ok. 1825 r., pocz. XX w.                |                                    |
| 433        | Grodków        | Sienkiewicza        | 5A        | budynek mieszkalny - oficyna                    | 338/2        | IV ćw. XIX w.                           |                                    |
| 434        | Grodków        | Sienkiewicza        | 7         | budynek mieszkalno-usługowy                     | 339          | ok. 1850 r.                             |                                    |
| 435        | Grodków        | Sienkiewicza        | 8         | budynek mieszkalno-usługowy                     | 352/1        | ok. 1825 r.                             |                                    |
| 436        | Grodków        | Sienkiewicza        | 9         | budynek mieszkalno-usługowy                     | 340          | ok. 1850 r., l. 70. XX w.               |                                    |
| 437        | Grodków        | Sienkiewicza        | 10        | budynek mieszkalno-usługowy                     | 351/2        | 2 ćw. XIX w., po 1945 r.                |                                    |
| 438        | Grodków        | Sienkiewicza        | 11        | budynek mieszkalno-usługowy                     | 341          | ok. 1825 r., ok. 1925 r.                |                                    |
| 439        | Grodków        | Sienkiewicza        | 12        | budynek mieszkalno-usługowy                     | 350/3        | ok. 1825 r., l. 70. XX w.               |                                    |
| 440        | Grodków        | Sienkiewicza        | 12A       | budynek mieszkalny - oficyna                    | 350/1        | ok. 1825 r., l. 20. XX w.               |                                    |
| 441        | Grodków        | Sienkiewicza        | 13        | budynek mieszkalno-usługowy                     | 342/1        | pocz. XIX w., l. 70. XX w.              |                                    |
| 442        | Grodków        | Sienkiewicza        | 14        | budynek mieszkalno-usługowy                     | 346          | ok. 1915 r.                             |                                    |
| 443        | Grodków        | Sienkiewicza        | 16        | budynek mieszkalno-usługowy                     | 345/2        | 1 ćw. XIX w., ok. 1880 r., l. 70. XX w. |                                    |
| 444        | Grodków        | Sienkiewicza        | 20        | budynek mieszkalny                              | 368/1        | ok. 1910 r., l. 80. XX w.               |                                    |
| 445        | Grodków        | Sienkiewicza        | 22        | budynek mieszkalno-usługowy                     | 405/1        | ok. 1900 r.                             |                                    |
| <b>446</b> | <b>Grodków</b> | <b>Sienkiewicza</b> | <b>23</b> | <b>budynek aresztu śledczego</b>                | <b>507</b>   | <b>ok. 1900 r.</b>                      | <b>2364/96<br/>z 30.12.1996 r.</b> |
| 447        | Grodków        | Sienkiewicza        | 24        | budynek mieszkalny                              | 453          | 1880 r.                                 |                                    |
| 448        | Grodków        | Sienkiewicza        | 25        | budynek mieszkalny                              | 508          | pocz. XX w.                             |                                    |
| 449        | Grodków        | Sienkiewicza        | 26        | budynek mieszkalny                              | 454          | k. XIX w.                               |                                    |
| 450        | Grodków        | Sienkiewicza        | 27, 27A   | budynek mieszkalny                              | 530          | ok. 1900 r.                             |                                    |
| 451        | Grodków        | Sienkiewicza        | 28        | budynek usługowy                                | 656          | l. 30. XX w., ok. 1980 r.               |                                    |
| 452        | Grodków        | Sienkiewicza        | 30        | budynek usługowy                                | 656          | k. XIX w., l. 70. XX w.                 |                                    |
| 453        | Grodków        | Sienkiewicza        | 31        | Liceum Ogólnokształcące Henryka Sienkiewicza 29 | 525/13       | 1913 r.                                 |                                    |
| 454        | Grodków        | Sienkiewicza        | 32        | budynek mieszkalno-usługowy                     | 458          | ok. 1860 r., l. 70. XX w.               |                                    |
| 455        | Grodków        | Sienkiewicza        | 32        | budynek gospodarczy I                           | 458          | 2 ćw. XIX w.                            |                                    |
| 456        | Grodków        | Sienkiewicza        | 32        | budynek gospodarczy                             | 458          | ok. 1850 r., pocz. XX w.                |                                    |
| 457        | Grodków        | Sienkiewicza        | 32        | budynek gospodarczy III                         | 458          |   |                                    |
| 458        | Grodków        | Sienkiewicza        | 33        | budynek mieszkalny                              | 525/7        | l. 20. XX w., ok. 1975 r.               |                                    |
| 459        | Grodków        | Sienkiewicza        | 38, 40    | budynek mieszkalny                              | 489/2        | ok. 1900 r.                             |                                    |
| 460        | Grodków        | Sienkiewicza        | 39        | budynek mieszkalny                              | 653          | ok. 1930 r.                             |                                    |
| 461        | Grodków        | Sienkiewicza        | 42, 44    | budynek mieszkalny                              | 490/1, 490/2 | ok. 1910 r.                             |                                    |
| 462        | Grodków        | Sienkiewicza        | 46, 46A   | budynek mieszkalny                              | 532          | l. 20. XX w.                            |                                    |
| 463        | Grodków        | Sienkiewicza        | 52, 54    | budynek mieszkalny                              | 534, 535/2   | pocz. XX w.                             |                                    |
| 464        | Grodków        | Sienkiewicza        | 56, 56A   | budynek mieszkalny                              | 536          | ok. 1910 r.                             |                                    |
| 465        | Grodków        | Sienkiewicza        | 60, 62    | budynek mieszkalny                              | 548, 550     | pocz. XX w.                             |                                    |
| 466        | Grodków        | Sienkiewicza        | 68, 70    | budynek mieszkalny                              | 559, 560/2   |   |                                    |
| 467        | Grodków        | Sienkiewicza        | 72, 74    | budynek mieszkalny                              | 561, 563     | l. 30. XX w.                            |                                    |



|            |                |                    |                              |   |            |   |                                    |
|------------|----------------|--------------------|------------------------------|---|------------|---|------------------------------------|
| 468        | Grodków        | Sienkiewicza       | 76, 78,<br>82, 84,<br>88, 90 | budynek mieszkalny  | 570-577    | l. 20. XX w.                                  |                                    |
| 469        | Grodków        | Sienkiewicza       | 92, 94                       | budynek mieszkalny  | 579, 580   |   |                                    |
| 470        | Grodków        | Sienkiewicza       | 96, 98                       | budynek mieszkalny  | 581/2, 582 | l. 20. XX w.                                  |                                    |
| 471        | Grodków        | Sienkiewicza       | 100                          | budynek mieszkalny  | 622/3      | l. 20. XX w.                                  |                                    |
| 472        | Grodków        | Skośna             | 4                            | budynek mieszkalny  | 207        | k. XIX w., l. 20. XX w.                       |                                    |
| 473        | Grodków        | Skośna             | 5                            | budynek mieszkalny  | 163        | 1 ćw. XIX w., l. 80. XX w.                    |                                    |
| 474        | Grodków        | Skośna             | 7                            | budynek mieszkalny  | 163        | ok. 1825 r, l. 80. XX w                       |                                    |
| 475        | Grodków        | Skośna             | 9                            | budynek mieszkalny  | 164        | 3 ćw. XIX w., l. 80. XX w.                    |                                    |
| 476        | Grodków        | Słowackiego        |                              | bramka cmentarna z murem  | 185        | ok. 1900 r.                                   |                                    |
| <b>477</b> | <b>Grodków</b> | <b>Słowackiego</b> | <b>cmentarz</b>              | <b>kaplica cmentarna na cmentarzu parafialnym</b>                             | <b>185</b> | <b>ok. 1920 r.</b>                            | <b>684/63<br/>z 16.10.1963 r.</b>  |
| 478        | Grodków        | Słowackiego        |                              | trafostacja   | 178        | ok. 1915 r.                                   |                                    |
| 479        | Grodków        | Słowackiego        | 2                            | budynek mieszkalny  | 203        | ok. 1905 r.                                   |                                    |
| 480        | Grodków        | Słowackiego        | 5                            | Przychodnia Zdrowia   | 204/2      | ok. 1910 r.                                   |                                    |
| 481        | Grodków        | Słowackiego        | obok nr<br>32                | budynek usługowy, d. budynek gospodarczy w zespole<br>stadniny koni           | 213        | pocz. XX w., pocz. XXI w.                     |                                    |
| 482        | Grodków        | Sportowa           | 1                            | budynek administracyjny Basenu Miejskiego                                     | 445        | 1937 r.                                       |                                    |
| 483        | Grodków        | Szpitalna          | 2                            | budynek mieszkalny  | 378/4      | pocz. XX w.                                   |                                    |
| 484        | Grodków        | Szpitalna          | 2A                           | budynek mieszkalny  | 378/4      | l. 20. XX w                                   |                                    |
| 485        | Grodków        | Szpitalna          | 3                            | budynek mieszkalny  | 190/6      | pocz. XX w.                                   |                                    |
| 486        | Grodków        | Szpitalna          | 4                            | budynek magazynowy I  | 378/2      | l. 30. XX w.                                  |                                    |
| 487        | Grodków        | Szpitalna          | 4                            | budynek magazynowy II   | 378/2      | ok. 1920 r.                                   |                                    |
| 488        | Grodków        | Szpitalna          | 13                           | budynek dawnego szpitala, obecnie Zakład Opieki<br>Lecznicej                  | 189/1      | ok. 1900 r., l. 30. XX w.                     |                                    |
| 489        | Grodków        | Szpitalna          | 13                           | budynek dawnego oddziału wewnętrznego szpitala<br>obecnie Przychodnia Zdrowia | 190/10     | ok. 1915 r.                                   |                                    |
| 490        | Grodków        | Szpitalna          | 14                           | budynek mieszkalny  | 34/4       | pocz. XX w.                                   |                                    |
| 491        | Grodków        | Chopina            | 2                            | budynek mieszkalny  | 277/3      | 2 ćw. XIX w.                                  |                                    |
| 492        | Grodków        | Chopina            | 4                            | budynek usługowy  | 276/1      | 2 poł. XVIII w., ok. 1910 r.,<br>l. 70. XX w. |                                    |
| 493        | Grodków        | Chopina            | 4A                           | budynek mieszkalno-usługowy   | 276/2      | pocz. XX w.                                   |                                    |
| 494        | Grodków        | Chopina            | 5                            | budynek mieszkalny  | 270        | 2 ćw. XIX w., l. 20. XX w.                    |                                    |
| <b>495</b> | <b>Grodków</b> | <b>Chopina</b>     | <b>6</b>                     | <b>kościół ewangelicki</b>  | <b>275</b> | <b>1845-1846 r.</b>                           | <b>2208/90<br/>z 28.02.1990 r.</b> |
| 496        | Grodków        | Chopina            | 7                            | budynek mieszkalny  | 269        | 2 ćw. XIX w.                                  |                                    |
| 497        | Grodków        | Chopina            | 8                            | budynek mieszkalny  | 274/1      | 2 ćw. XIX w., pocz. XX w.                     |                                    |
| 498        | Grodków        | Chopina            | 9                            | budynek mieszkalny  | 267        | 2 ćw. XIX w., pocz. XX w.                     |                                    |
| 499        | Grodków        | Chopina            | 14                           | budynek mieszkalny  | 198        | k. XIX w.                                     |                                    |
| 500        | Grodków        | Traugutta          | 10                           | budynek administracyjny Zakładu Energetycznego                                | 128/1      | l. 20. XX w.                                  |                                    |

|            |                |                   |           |  |              |  |                                    |
|------------|----------------|-------------------|-----------|--|--------------|--|------------------------------------|
| 501        | Grodków        | Traugutta         | 12, 14    | budynek mieszkalny                                   | 129          | l. 20. XX w.                                       |                                    |
| 502        | Grodków        | Traugutta         | 16        | budynek mieszkalny                                   | 130          | l. 20. XX w., l. 80. XX w.                         |                                    |
| 503        | Grodków        | Traugutta         | 20        | budynek mieszkalny                                   | 131/1        |  |                                    |
| 504        | Grodków        | Traugutta         | 24        | budynek mieszkalny                                   | 134/1        | l. 30. XX w.                                       |                                    |
| <b>505</b> | <b>Grodków</b> | <b>Warszawska</b> |           | <b>wieża Bramy Ziębickiej</b>                        | <b>235/1</b> | <b>2 poł. XIV w., ok. 1600 r.,<br/>ok. 1900 r.</b> | <b>684/63<br/>z 16.10.1963 r.</b>  |
| <b>506</b> | <b>Grodków</b> | <b>Warszawska</b> |           | <b>Mury Obronne</b>                                  | <b>803</b>   | <b>2 poł. XIV w.</b>                               | <b>684/63<br/>z 16.10.1963 r.</b>  |
| <b>507</b> | <b>Grodków</b> | <b>Warszawska</b> | <b>3</b>  | <b>budynek mieszkalno-usługowy</b>                   | <b>301/3</b> | <b>ok. 1825 r., l. 90. XX w.</b>                   | <b>1295/66<br/>z 13.04.1966 r.</b> |
| 508        | Grodków        | Warszawska        | 4         | budynek mieszkalno-usługowy                          | 252          | 1 ćw. XIX w., po 1945 r.                           |                                    |
| <b>509</b> | <b>Grodków</b> | <b>Warszawska</b> | <b>5</b>  | <b>budynek mieszkalno-usługowy</b>                   | <b>301/4</b> | <b>ok. 1825 r., l. 20. XX w.</b>                   | <b>1296/66<br/>z 13.04.1966 r.</b> |
| 510        | Grodków        | Warszawska        | 6         | budynek mieszkalno-usługowy                          | 251          | 2 ćw. XX w., 1930 r.                               |                                    |
| 511        | Grodków        | Warszawska        | 7         | budynek mieszkalno-usługowy                          | 302/1        | ok. 1825 r., po 1945 r.,<br>l. 90. XX w.           |                                    |
| 512        | Grodków        | Warszawska        | 8         | budynek mieszkalno-usługowy                          | 250          | 2 ćw. XX w., po 1945 r.,<br>l. 90. XX w.           |                                    |
| 513        | Grodków        | Warszawska        | 9         | budynek mieszkalno-usługowy                          | 303          | ok. 1825 r., po 1945 r.,<br>l. 90. XX w.           |                                    |
| 514        | Grodków        | Warszawska        | 10        | budynek mieszkalno-usługowy                          | 249          | 2 ćw. XIX w., pocz. XX w.                          |                                    |
| 515        | Grodków        | Warszawska        | 11        | budynek mieszkalno-usługowy                          | 304          | ok. 1825 r., po 1945 r.                            |                                    |
| 516        | Grodków        | Warszawska        | 11A       | budynek mieszkalny                                   | 304          | ok. 1825 r., pocz. XX w.,<br>l. 80. XX w.          |                                    |
| 517        | Grodków        | Warszawska        | 12        | budynek mieszkalno-usługowy                          | 248          | ok. 1825 r., l. 90. XX w.                          |                                    |
| <b>518</b> | <b>Grodków</b> | <b>Warszawska</b> | <b>13</b> | <b>kościół parafialny pw. św. Michała Archanioła</b> | <b>305/2</b> | <b>XIII w., XV w., XVII w., XIX w.</b>             | <b>122/54<br/>z 28.08.1954 r.</b>  |
| 519        | Grodków        | Warszawska        | 14        | budynek mieszkalno-usługowy                          | 247          | 2 ćw. XX w., l. 20. XX w.                          |                                    |
| 520        | Grodków        | Warszawska        | 15        | budynek mieszkalny                                   | 305/3, 306/1 | ok. 1910 r.  |                                    |
| 521        | Grodków        | Warszawska        | 15        | budynek usługowy                                     | 306/2        | 2 poł. XIV w., ok. 1910 r.                         |                                    |
| 522        | Grodków        | Warszawska        | 16        | budynek mieszkalno-usługowy                          | 246          | 1 ćw. XIX w.                                       |                                    |
| 523        | Grodków        | Warszawska        | 17        | budynek mieszkalno-usługowy                          | 44/1         | ok. 1910 r., pocz. XXI w.                          |                                    |
| 524        | Grodków        | Warszawska        | 18        | budynek usługowy                                     | 245          | 2 ćw. XIX w., po 195 r.                            |                                    |
| 525        | Grodków        | Warszawska        | 19        | budynek mieszkalny                                   | 413          | pocz. XX w.  |                                    |
| 526        | Grodków        | Warszawska        | 22        | plebania parafii rzymsko-katolickiej                 | 239          | 1907-1908 r.                                       |                                    |
| 527        | Grodków        | Warszawska        | 25        | budynek mieszkalny                                   | 441/3        | l. 20. XX w.                                       |                                    |
| 528        | Grodków        | Warszawska        | 26        | budynek mieszkalno-usługowy                          | 235/2        | 2 poł. XIV w., ok. 1825 r.,<br>l. 70. XX w.        |                                    |
| 529        | Grodków        | Warszawska        | 27        | budynek mieszkalny                                   | 440/3        | ok. 1905 r.  |                                    |
| 530        | Grodków        | Warszawska        | 28        | budynek mieszkalny                                   | 234/2        | ok. 1900 r.  |                                    |
| 531        | Grodków        | Warszawska        | 29        | Urząd Miejski  | 439/1        | ok. 1905 r.  |                                    |

|            |                |                   |            |   |              |                            |                                   |
|------------|----------------|-------------------|------------|---|--------------|----------------------------|-----------------------------------|
| 532        | Grodków        | Warszawska        | 29         | garaże przy Urzędzie Miejskim                           | 439/1        | l. 20. XX w.               |                                   |
| 533        | Grodków        | Warszawska        | 30         | Poczta Polska   | 233          | ok. 1900 r.                |                                   |
| 534        | Grodków        | Warszawska        | 30         | Urząd Telekomunikacji                                   | 233          | ok. 1900 r.                |                                   |
| 535        | Grodków        | Warszawska        | 31         | budynek mieszkalny z bramą wjazdową                     | 436/2        | ok. 1830 r.                |                                   |
| 536        | Grodków        | Warszawska        | 32         | budynek usługowy  | 209/1        | ok. 1930 r.                |                                   |
| 537        | Grodków        | Warszawska        | 33         | budynek usługowy  | 435/2        | ok. 1920 r., l. 80. XX w.  |                                   |
| 538        | Grodków        | Warszawska        | 34         | budynek mieszkalny                                      | 427/1        | ok. 1920 r.                |                                   |
| 539        | Grodków        | Warszawska        | 35         | budynek mieszkalny                                      | 434/4        | ok. 1930 r.                |                                   |
| 540        | Grodków        | Warszawska        | 36         | d. kuźnia w zespole stadniny koni, ob. budynek usługowy | 428/4        | 1910 r.                    |                                   |
| 541        | Grodków        | Warszawska        | 38         | budynek mieszkalny                                      | 428/2        | ok. 1890 r.                |                                   |
| 542        | Grodków        | Warszawska        | 39         | budynek mieszkalny                                      | 257          | pocz. XIX w., l. 60. XX w. |                                   |
| 543        | Grodków        | Warszawska        | 41         | budynek mieszkalny                                      | 258          | ok. 1910 .                 |                                   |
| 544        | Grodków        | Warszawska        | 42         | Zespół Szkół Średnich                                   | 432          | ok. 1880 r., l. 80. XX w.  |                                   |
| 545        | Grodków        | Warszawska        | 44         | Dworzec PKP   | 163/3        | pocz. XX w., l. 70. XX w.  |                                   |
| 546        | Grodków        | Warszawska        | obok nr 44 | Peron Dworca PKP  | 163/12       | ok. 195 r.                 |                                   |
| 547        | Grodków        | Warszawska        | obok nr 44 | Nastawnia Kolejowa                                      | 163/12       | pocz. XX w.                |                                   |
| 548        | Grodków        | Warszawska        | 47         | budynek mieszkalny                                      | 255/1        | pocz. XX w.                |                                   |
| 549        | Grodków        | Warszawska        | 47A        | budynek mieszkalny                                      | 76           | pocz. XX w.                |                                   |
| 550        | Grodków        | Warszawska        | obok nr 49 | budynek produkcyjny mleczarni                           | 76           | pocz. XX w.                |                                   |
| 551        | Grodków        | Warszawska        | 49         | budynek administracyjno-produkcyjny mleczarni           | 76           | ok. 1920 r., l. 80. XX w.  |                                   |
| 552        | Grodków        | Warszawska        | obok 50    | dawny magazyn w zespole wikliniarni                     | 16           | lata 20-te XX w.           |                                   |
| 553        | Grodków        | Warszawska        | obok 50    | dawny budynek administracyjny w zespole wikliniarni     | 16           | pocz. XX w.                |                                   |
| 554        | Grodków        | Warszawska        |            | most kolejowy za wikliniarnią                           | 24           | pocz. XX w.                |                                   |
| 555        | Grodków        | Warszawska        | 51         | budynek mieszkalny                                      | 81           | ok. 1930 r., pocz. XXI w.  |                                   |
| 556        | Grodków        | Warszawska        | 53         | budynek mieszkalny                                      | 80           | ok. 1930 r., l. 80. XX w.  |                                   |
| 557        | Grodków        | Warszawska        | 55         | budynek mieszkalny                                      | 79           | ok. 1930 r., l. 80. XX w.  |                                   |
| 558        | Grodków        | Warszawska        | 57         | budynek mieszkalny                                      | 78           | l. 30. XX w.               |                                   |
| 559        | Grodków        | Warszawska        | 59         | budynek mieszkalny                                      | 77/1         | ok. 1930 r.                |                                   |
| 560        | Grodków        | Warszawska        | 61         | budynek mieszkalny                                      | 62           | ok. 1930 r.                |                                   |
| 561        | Grodków        | Warszawska        | 63         | budynek mieszkalny                                      | 345/10       | ok. 1930 r.                |                                   |
| 562        | Grodków        | Wiejska           | 1          | budynek mieszkalny                                      | 146/5        | ok. 1925 r., l. 70. XX w.  |                                   |
| 563        | Grodków        | Wiejska           | 3          | budynek mieszkalny                                      | 146/1        | 2 ćw. XIX w., l. 20. XX w. |                                   |
| <b>564</b> | <b>Grodków</b> | <b>Wrocławska</b> |            | <b>mury obronne</b>                                     | <b>200/5</b> | <b>2 poł. XIV w.</b>       | <b>684/63<br/>z 16.10.1963 r.</b> |
| <b>565</b> | <b>Grodków</b> | <b>Wrocławska</b> |            | <b>baszta więzienna</b>                                 | <b>805</b>   | <b>2 poł. XIV w.</b>       | <b>684/63<br/>z 16.10.1963 r.</b> |
| 566        | Grodków        | Wrocławska        | 5          | budynek mieszkalno-usługowy                             | 223/2        | II ćw. XIX w.              |                                   |
| 567        | Grodków        | Wrocławska        | 7          | budynek mieszkalny                                      | 222          | II ćw. XIX w.              |                                   |

|     |         |               |                   |  |                           |  |                            |
|-----|---------|---------------|-------------------|--|---------------------------|--|----------------------------|
| 568 | Grodków | Wrocławska    | 9                 | budynek mieszkalny   | 221                       | ok. 1830 r.  | 1297/66<br>z 13.04.1966 r. |
| 569 | Grodków | Wrocławska    | 16                | budynek mieszkalny, d. zajazd                              | 147/1                     | ok. 1800 r.  | 2003/73<br>z 26.06.1973 r. |
| 570 | Grodków | Wrocławska    | 16                | budynek gospodarczy I w zespole dawnego zajazdu            | 147/1                     | ok. 1800 r.  |                            |
| 571 | Grodków | Wrocławska    | 16                | budynek gospodarczy II w zespole dawnego zajazdu           | 147/1                     | ok. 1800 r.  |                            |
| 572 | Grodków | Wrocławska    | 16                | budynek gospodarczy III w zespole dawnego zajazdu          | 147/1                     | ok. 1800 r.  |                            |
| 573 | Grodków | Wrocławska    | 18                | budynek mieszkalny   | 87/2                      | ok. 1910 r.  |                            |
| 574 | Grodków | Wrocławska    | 19                | budynek mieszkalny   | 200/1                     | pocz. XX w.  |                            |
| 575 | Grodków | Wrocławska    | 22, 24, 26        | budynek mieszkalny   | 88/2, 88/3, 88/4          | 1910-1912 r.   |                            |
| 576 | Grodków | Wrocławska    | 27                | budynek mieszkalny   | 78                        | ok. 1825 r.  |                            |
| 577 | Grodków | Wrocławska    | 28, 30            | budynek mieszkalny   | 89, 90                    | ok. 1910 r.  |                            |
| 578 | Grodków | Wrocławska    | 32, 34, 36        | budynek mieszkalny   | 92/2, 92/3, 92/4          | ok. 1920 r.  |                            |
| 579 | Grodków | Wrocławska    | 35, 37,<br>39, 41 | budynek mieszkalny, dawny czworak                          | 71/1, 71/2, 71/3,<br>71/4 | 2 ćw. XIX w., l. 20. XX w.                             |                            |
| 580 | Grodków | Wrocławska    | 43                | budynek mieszkalny   | 61                        | ok. 1910 r.  |                            |
| 581 | Grodków | Wrocławska    | 45                | budynek mieszkalny   | 59                        | l. 20. XX w., ok. 1975 r.                              |                            |
| 582 | Grodków | Wrocławska    | 47                | budynek mieszkalny   | 58                        | ok. 1930 r.  |                            |
| 583 | Grodków | Wrocławska    | 49                | budynek mieszkalny   | 57                        | 4 ćw. XIX w.   |                            |
| 584 | Grodków | Wrocławska    | 51                | budynek mieszkalny   | 54/5                      | ok. 1930 r.  |                            |
| 585 | Grodków | Wrocławska    | 53                | budynek mieszkalny, dawna Przychodnia Zakładowa            | 50/23                     | ok. 1930 r.  |                            |
| 586 | Grodków | Wrocławska    | 55, 57            | budynek mieszkalny   | 52/1, 53/1                | l. 20. XX w.   |                            |
| 587 | Grodków | Wrocławska    | 56                | budynek mieszkalny, dawny dom dróżnika                     | 104/2                     | ok. 1900 r.  |                            |
| 588 | Grodków | Wrocławska    | 59                | budynek administracyjny                                    | 50/42                     | l. 20. XX w.   |                            |
| 589 | Grodków | Wrocławska    | 61                | budynek mieszkalny   | 50/15                     | ok. 1910 r.  |                            |
| 590 | Grodków | Wrocławska    | 63, 65            | budynek mieszkalny   | 50/13                     | l. 20. XX w.   |                            |
| 591 | Grodków | Wyspiańskiego |                   | mury obronne   | 803                       | 2 poł. XIV w.  | 684/63<br>z 16.10.1963 r.  |
| 592 | Grodków | Wyspiańskiego | 2                 | budynek mieszkalny   | 796                       | ok. 1910 r.  |                            |
| 593 | Grodków | Wyspiańskiego | 3                 | budynek mieszkalny   | 366                       | 1 ćw. XIX w., l. 70. XX w.                             |                            |
| 594 | Grodków | Wyspiańskiego | 5                 | budynek mieszkalny   | 365                       | 1 ćw. XIX w., ok. 1910 r.,<br>lata 80-te XX w., XXI w. |                            |
| 595 | Grodków | Wyspiańskiego | 6                 | budynek mieszkalny   | 471                       | pocz. XX w.  |                            |
| 596 | Grodków | Wyspiańskiego | 10                | budynek mieszkalny   | 359                       | pocz. XX w.  |                            |
| 597 | Grodków | Zawadzkiego   | 1                 | budynek mieszkalno-usługowy, d. Państwowy Zakład Sanitarny | 693/1                     | ok. 1930 r.  |                            |
| 598 | Grodków | Zawadzkiego   | 2                 | budynek mieszkalny   | 695                       | ok. 1920 r.  |                            |

|            |                 |             |           |  |           |                           |                                 |
|------------|-----------------|-------------|-----------|--|-----------|---------------------------|---------------------------------|
| 599        | Grodków         | Zawadzkiego | 3         | budynek mieszkalny                       | 691/1     | ok. 1930 r.               |                                 |
| 600        | Grodków         | Zawadzkiego | 7         | budynek mieszkalny                       | 698       | ok. 1930 r.               |                                 |
| 601        | Grodków         | Zawadzkiego | 9         | budynek mieszkalny                       | 688       | ok. 1930 r.               |                                 |
| 602        | Grodków         | Zawadzkiego | 11        | budynek mieszkalny                       | 687       | ok. 1930 r.               |                                 |
| 603        | Grodków         | Żeromskiego | 1         | budynek mieszkalny                       | 619/1     | ok. 1930 r.               |                                 |
| 604        | Grodków         | Żeromskiego | 2, 4      | budynek mieszkalny                       | 84/3, 585 | ok. 1930 r.               |                                 |
| 605        | Grodków         | Żeromskiego | 3         | budynek mieszkalny                       | 618       | ok. 1930 r.               |                                 |
| 606        | Grodków         | Żeromskiego | 5         | budynek mieszkalny                       | 617       | ok. 1930 r.               |                                 |
| 607        | Grodków         | Żeromskiego | 6, 8      | budynek mieszkalny                       | 586, 587  | ok. 1930 r.               |                                 |
| 608        | Grodków         | Żeromskiego | 7         | budynek mieszkalny                       | 616       | ok. 1930 r.               |                                 |
| 609        | Grodków         | Żeromskiego | 9         | budynek mieszkalny                       | 615       | ok. 1930 r.               |                                 |
| 610        | Grodków         | Żeromskiego | 10, 12    | budynek mieszkalny                       | 588, 589  | ok. 1930 r.               |                                 |
| 611        | Grodków         | Żeromskiego | 11        | budynek mieszkalny                       | 614       | ok. 1930 r.               |                                 |
| 612        | Grodków         | Żeromskiego | 14, 16    | budynek mieszkalny                       | 590, 591  | ok. 1930 r.               |                                 |
| 613        | Grodków         | Żeromskiego | 15        | budynek mieszkalny                       | 611       | ok. 1930 r.               |                                 |
| 614        | Grodków         | Żeromskiego | 17        | budynek mieszkalny                       | 610       | ok. 1930 r.               |                                 |
| 615        | Grodków         | Żeromskiego | 19        | budynek mieszkalny                       | 604/2     | ok. 1930 r.               |                                 |
| 616        | Grodków-Orlików |             | 44        | budynek mieszkalny w zespole folwarczny  | 196       | 1901 r.                   |                                 |
| 617        | Grodków-Orlików |             | 44        | obora w zespole folwarcznym              | 196       | 1901 r.                   |                                 |
| 618        | Grodków-Orlików |             | 44        | mur ogrodzeniowy wraz z bramką           | 196       | 1901 r.                   |                                 |
| 619        | Jaszów          |             | obok nr 7 | mostek                                   | 200       | pocz. XX w.               |                                 |
| 620        | Jaszów          |             | 12        | budynek mieszkalny                       | 191       | ok. 1900 r.               |                                 |
| 621        | Jaszów          |             | 14        | budynek mieszkalny                       | 189       | IV ćw. XIX w.             |                                 |
| 622        | Jaszów          |             | 17        | budynek mieszkalny                       | 11/4      | ok. 1900 r., l. 80. XX w. |                                 |
| 623        | Jaszów          |             | 17        | budynek gospodarczy                      | 11/4      | pocz. XX w.               |                                 |
| 624        | Jaszów          |             | 20        | budynek mieszkalny                       | 91        | ok. 1910 r.               |                                 |
| 625        | Jaszów          |             | 23        | budynek mieszkalny w zespole folwarcznym | 99/2      | ok. 1920 r.               |                                 |
| 626        | Jaszów          |             | 27        | budynek mieszkalny                       | 7/3       | ok. 1920 r., l. 70. XX w. |                                 |
| 627        | Jaszów          |             | 30        | budynek mieszkalny                       | 10        | ok. 1910 r.               |                                 |
| 628        | Jaszów          |             | 36A       | budynek mieszkalny                       | 47/5      | ok. 1900 r., l. 60. XX w. |                                 |
| <b>629</b> | <b>Jaszów</b>   |             | <b>40</b> | <b>budynek mieszkalny, d. dwór</b>       | <b>80</b> | <b>ok. 1800 r.</b>        | <b>1574/66<br/>z 20.08.1966</b> |
| 630        | Jaszów          |             | 42        | budynek mieszkalny                       | 82        | ok. 1910 r.               |                                 |
| 631        | Jaszów          |             | 44        | Dom Ludowy                               | 90        | 4 ćw. XIX w.              |                                 |
| 632        | Jaszów          |             | 45        | budynek mieszkalny, d. poczta            | 90        | 4 ćw. XIX w.              |                                 |
| 633        | Jaszów          |             | 56        | budynek mieszkalny                       | 296       | ok. 1900 r.               |                                 |
| 634        | Jaszów          |             | 64        | budynek mieszkalny                       | 276/1     | ok. 1900 r.               |                                 |
| 635        | Jaszów          |             | 67        | budynek mieszkalny                       | 278       | ok. 1900 r., l. 80. XX w. |                                 |

|            |                  |  |            |   |            |  |                                |
|------------|------------------|--|------------|---|------------|--|--------------------------------|
| 636        | Jaszów           |  | 70         | budynek mieszkalny                                    | 235        | ok. 1900 r., l.70. XX w.                       |                                |
| 637        | Jaszów           |  | 71         | budynek mieszkalny                                    | 232/1, 236 | k. XIX w.                                      |                                |
| 638        | Jaszów           |  | 74         | budynek mieszkalny                                    | 230/1      | ok. 1900 r.                                    |                                |
| 639        | Jaszów           |  | 77         | mur ogrodzeniowy kościoła wraz z bramką               | 223        | XV w., pocz. XVII w., ok. 1900 r.              |                                |
| 640        | Jaszów           |  | 78         | wozownia  | 226/4      | 1 ćw. XIX w.                                   |                                |
| 641        | Jaszów           |  | 79         | budynek mieszkalny, d. szkoła                         | 224/5      | ok. 1920 r.                                    |                                |
| 642        | Jaszów           |  | 81         | budynek mieszkalny                                    | 221        | ok. 1910 r.                                    |                                |
| 643        | Jaszów           |  | 85         | budynek mieszkalny                                    | 218/3      | ok. 1900 r.                                    |                                |
| 644        | Jeszkotle        |  | 3          | budynek mieszkalny                                    | 9/2        | ok. 1850 r., l. 70. XX w.                      |                                |
| 645        | Jeszkotle        |  | 4          | budynek mieszkalny                                    | 11         | pocz. XIX w.                                   |                                |
| 646        | Jeszkotle        |  | 6          | budynek mieszkalny                                    | 12/1       | pocz. XX w.                                    |                                |
| 647        | Jeszkotle        |  | 6          | budynek gospodarczy                                   | 12/1       | pocz. XX w.                                    |                                |
| 648        | Jeszkotle        |  | 7          | budynek mieszkalny                                    | 25/1       | l. 20. XX w.                                   |                                |
| 649        | Jeszkotle        |  | 8          | budynek mieszkalny                                    | 24/2       |  |                                |
| 650        | Jeszkotle        |  | 10         | budynek mieszkalny                                    | 27/1       | 3 ćw. XIX w.                                   |                                |
| 651        | Jeszkotle        |  | 10         | dawna kuźnia  | 27/1       | ok. 1920 r.                                    |                                |
| 652        | Jeszkotle        |  | 17         | budynek mieszkalny                                    | 253        | 3 ćw. XIX w., l. 60. XX w.                     |                                |
| 653        | Jeszkotle        |  | 21         | budynek mieszkalny                                    | 96         | k. XIX w., l. 80. XX w.                        |                                |
| 654        | Jeszkotle        |  | 21         | stodoła   | 96         | ok. 1909 r.                                    |                                |
| 655        | Jeszkotle        |  | 23         | stodoła   | 98/1       |  |                                |
| 656        | Jeszkotle        |  | 25         | budynek mieszkalny                                    | 101/1      | ok. 1860 r.                                    |                                |
| 657        | Jeszkotle        |  | 26         | budynek mieszkalny                                    | 102        | ok. 1860 r.                                    |                                |
| 658        | Jeszkotle        |  | 26         | stodoła   | 102        | ok. 1910 r.                                    |                                |
| 659        | Jeszkotle        |  | 27         | stodoła   | 103/1      | pocz. XX w.                                    |                                |
| <b>660</b> | <b>Jeszkotle</b> |  | <b>28a</b> | <b>kościół filialny pw. Św. Antoniego Padewskiego</b> | <b>71</b>  | <b>I poł. XVI w., ok. 1600 r., ok. 1800 r.</b> | <b>1185/66 z 09.03.1966 r.</b> |
| 661        | Jeszkotle        |  | 29         | budynek mieszkalny                                    | 104/1      |  |                                |
| 662        | Jeszkotle        |  | 33         | budynek gospodarczy                                   | 189        |  |                                |
| 663        | Jeszkotle        |  | 34         | budynek mieszkalny                                    | 66/2       | pocz. XX w.                                    |                                |
| 664        | Jeszkotle        |  | 40         | budynek mieszkalny                                    | 49/1       | ok. 1850 r.                                    |                                |
| 665        | Jeszkotle        |  | 41         | budynek mieszkalny                                    | 44/1       | 2 ćw. XIX w.                                   |                                |
| 666        | Jeszkotle        |  | 44         | budynek mieszkalny                                    | 39/9       | 2 ćw. XIX w.                                   |                                |
| 667        | Jeszkotle        |  | 45         | budynek mieszkalny                                    | 39/2       | 4 ćw. XIX w., l. 70. XX w.                     |                                |
| <b>668</b> | <b>Jeszkotle</b> |  | <b>50</b>  | <b>dwór</b>   | <b>1/9</b> | <b>1 ćw. XIX w.</b>                            | <b>992/65 z 05.05.1965 r.</b>  |
| 669        | Jeszkotle        |  | obok nr 50 | obora w zespole folwarczym                            | 1/7        | pocz. XX w.                                    |                                |
| 670        | Jeszkotle        |  | obok nr 50 | stodoła w zespole folwarczym                          | 1/7        | pocz. XX w.                                    |                                |
| 671        | Jeszkotle        |  | 53         | budynek mieszkalny, d. szpital wojskowy               | 2/3        |  |                                |

|            |                  |  |               |   |  |                              |  |
|------------|------------------|--|---------------|---|--|------------------------------|--|
| 672        | Jeszkotle        |  | 54            | budynek mieszkalny, d. szkoła                             | 2/4                                    | ok. 1900 r.                  |  |
| 673        | Jędrzejów        |  | 11            | budynek mieszkalny  | 10/1                                   | k. XIX w., l. 70. XX w.      |  |
| <b>674</b> | <b>Jędrzejów</b> |  | <b>14</b>     | <b>kościół parafialny pw. św. Szymona i Judy Tadeusza</b> | <b>13</b>                              | <b>XV w., 1725 r.</b>        | <b>123/54<br/>z 03.09.1954 r.</b>                              |
| 675        | Jędrzejów        |  | 14            | ogrodzenie kościoła parafialnego wraz z bramką            | 13                                     | XV w., 1725 r.               |  |
| 676        | Jędrzejów        |  | 14            | kapliczka na cmentarzu przykościelnym                     | 13                                     | ok. 1895 r.                  |  |
| <b>677</b> | <b>Jędrzejów</b> |  |               | <b>cmentarz parafialny</b>                                | <b>11/2, 12</b>                        | <b>1725 r.</b>               | <b>279/90<br/>z 05.11.1990 r.</b>                              |
| <b>678</b> | <b>Jędrzejów</b> |  | <b>16</b>     | <b>Dom Pomocy Społecznej - pałac</b>                      | <b>326</b>                             | <b>III ćw. XIX w.</b>        | <b>2264/91 z<br/>26.03.1991 r.</b>                             |
| 679        | Jędrzejów        |  | 16            | brama wjazdowa do zespołu pałacowego                      | 326                                    | lata 60-te XIX w.            |  |
| 680        | Jędrzejów        |  | 16            | wejście do lochów w zespole pałacowym                     | 326                                    | lata 60-te XIX w.            |  |
| <b>681</b> | <b>Jędrzejów</b> |  | <b>16</b>     | <b>park w zespole pałacowo-parkowym</b>                   | <b>14/2, 34, 326,<br/>374/2, 374/7</b> | <b>III ćw. XIX w.</b>        | <b>41/48<br/>z 27.08.1948 r.<br/>75/83<br/>z 01.08.1983 r.</b> |
| 682        | Jędrzejów        |  | 20, 21, 22    | rządówka w zespole folwarcznym                            | 374/5                                  | ok. 1905 r.                  |  |
| 683        | Jędrzejów        |  | 23            | budynek mieszkalno-gospodarczy w zespole folwarcznym      | 374/8                                  | ok. 1825 r.                  |  |
| 684        | Jędrzejów        |  | 27            | budynek mieszkalny w zespole folwarcznym                  | 379                                    | pocz. XX w.                  |  |
| 685        | Jędrzejów        |  | obok nr<br>27 | trafostacja   | 422                                    | l. 30. XX w.                 |  |
| 686        | Jędrzejów        |  | 29, 30        | budynek mieszkalny w zespole folwarcznym                  | 376                                    | ok. 1900 r., l. 80. XX w.    |  |
| 687        | Jędrzejów        |  | 32            | budynek magazynowy GS                                     | 138/2                                  | pocz. XX w.                  |  |
| 688        | Jędrzejów        |  | 35            | budynek mieszkalny  | 140/1                                  | ok. 1880 r., l. 60. XX w.    |  |
| 689        | Jędrzejów        |  | 36A           | budynek mieszkalny  | 140/2                                  | 3 ćw. XIX w.                 |  |
| 690        | Jędrzejów        |  | 38            | budynek mieszkalny  | 143                                    | pocz. XX w., l. 70. XX w.    |  |
| 691        | Jędrzejów        |  | 39            | budynek mieszkalny  | 144                                    | 1 ćw. XIX w.                 |  |
| 692        | Jędrzejów        |  | 40            | budynek mieszkalny  | 144                                    | 1 ćw. XIX w., l. 60. XX w.   |  |
| 693        | Jędrzejów        |  | 45            | budynek mieszkalny  | 149                                    | l. 80. XIX w., l. 70. XX w.  |  |
| 694        | Jędrzejów        |  | 55            | budynek mieszkalny  | 109                                    | 4 ćw. XIX w., l. 70. XX w.   |  |
| 695        | Jędrzejów        |  | 66            | budynek mieszkalny  | 115/4                                  | 1878 r., l. 60. XX w.        |  |
| 696        | Jędrzejów        |  | 84            | remiza strażacka  | 130                                    | pocz. XX w., l. 80. XX w.    |  |
| 697        | Jędrzejów        |  | 91            | budynek mieszkalny  | 136                                    | 2 ćw. XIX w., l. 70-te XX w. |  |
| 698        | Jędrzejów        |  | 92            | Wiejski Ośrodek Zdrowia                                   | 137                                    | pocz. XX w.                  |  |
| 699        | Jędrzejów        |  | 95            | stodoła   | 26/4                                   | l. 20. XX w.                 |  |
| 700        | Jędrzejów        |  | 102           | budynek mieszkalny, d. szkoła-Dom Nauczyciela             | 18/2, 19/1                             | ok. 1905 r.                  |  |
| 701        | Jędrzejów        |  | 104           | budynek mieszkalny  | 16                                     | ok. 1910 r.                  |  |
| 702        | Jędrzejów        |  | 105           | plebania  | 15                                     | ok. 1900 r.                  |  |
| 703        | Kobiela          |  | 2             | stodoła   | 123                                    | pocz. XX w.                  |  |
| 704        | Kobiela          |  | 4             | budynek mieszkalny  | 121/1                                  | 3 ćw. XIX w.                 |  |
| 705        | Kobiela          |  | 6             | budynek mieszkalny  | 119/1                                  | pocz. XX w.                  |  |

|            |                |  |                     |  |                                       |  |  |
|------------|----------------|--|---------------------|--|---------------------------------------|--|--|
| 706        | Kobiela        |  | 15                  | budynek mieszkalny                             | 110/1                                 | ok. 1825 r., l. 20. XX w.              |  |
| 707        | Kobiela        |  | 15                  | budynek gospodarczy, ob. kotłownia             | 110/1                                 | ok. 1800 r.                            |  |
| 708        | Kobiela        |  | 15                  | kurnik-gołębnik                                | 110/1                                 |  |  |
| 709        | Kobiela        |  | 15                  | obora/stodoła                                  | 110/1                                 |  |  |
| 710        | Kobiela        |  | 20                  | szkoła   | 98                                    | ok. 1930 r.                            |  |
| 711        | Kobiela        |  | 22                  | budynek mieszkalny, d. dom i poczta            | 99/1                                  | 4 ćw. XIX w., l. 60. XX w.             |  |
| 712        | Kobiela        |  | 23                  | budynek mieszkalny, d. ośrodek zdrowia         | 100                                   | ok. 1905 r., l. 70. XX w.              |  |
| 713        | Kobiela        |  | 24                  | budynek mieszkalny                             | 101/1                                 | ok. 1825 r., l. 80. XX w.              |  |
| 714        | Kobiela        |  | 26                  | plebania                                       | 78                                    | ok. 1850 r.                            |  |
| 715        | Kobiela        |  | obok nr<br>26       | trafostacja                                    | 71/2                                  | l. 20-. XX w.                          |  |
| 716        | Kobiela        |  | 30                  | budynek mieszkalny                             | 69/2                                  | ok. 1900 r., l. 80. XX w.              |  |
| 717        | Kobiela        |  | 34                  | budynek mieszkalny                             | 66                                    | ok. 1750 r., l. 70. XX w.              |  |
| 718        | Kobiela        |  | 45                  | budynek mieszkalny                             | 55                                    | ok. 1825 r., ok. 1910 r., l. 70. XX w. |  |
| 719        | Kobiela        |  | 54                  | budynek mieszkalny                             | 49                                    | ok. 1850 r.                            |  |
| 720        | Kobiela        |  | 55                  | dwór   | 472                                   | 4 ćw. XIX w.                           |  |
| <b>721</b> | <b>Kobiela</b> |  | <b>obok 55</b>      | <b>park</b>                                    | <b>47, 57/1, 59, 65, 471, 519-525</b> | <b>XIX w.</b>                          | <b>27.08.1948 r.<br/>z 15.07.1981 r.</b> |
| 722        | Kobiela        |  | obok nr<br>55       | budynek gospodarczy w zespole dworskim         | 471                                   | ok. 1910 r.                            |  |
| 723        | Kobiela        |  | 56                  | budynek mieszkalny                             | 48                                    | pocz. XX w.                            |  |
| <b>724</b> | <b>Kobiela</b> |  | <b>62</b>           | <b>kościół parafialny pw. św. Jerzego</b>      | <b>77</b>                             | <b>1662 r., III ćw. XVIII w.</b>       | <b>1149/66<br/>z 16.02.1966 r.</b>       |
| 725        | Kobiela        |  | 62                  | ogrodzenie kościoła parafialnego wraz z bramką | 77                                    | XVII/XVIII w.                          |  |
| 726        | Kobiela        |  | 63                  | budynek usługowy - gospoda, sklep              | 102/2                                 | poł. XIX w., pocz. XX w.               |  |
| 727        | Kobiela        |  | 64                  | budynek mieszkalny, d. dworek - leśniczówka    | 21/4                                  | ok. 1905 r.                            |  |
| 728        | Kobiela        |  | 74                  | budynek mieszkalny                             | 45/3                                  | pocz. XX w.                            |  |
| 729        | Kobiela        |  | 74                  | kapliczka                                      | 45/3                                  | pocz. XX w.                            |  |
| 730        | Kobiela        |  | 78                  | budynek mieszkalny                             | 41/4                                  | 3 ćw. XIX w., l. 70. XX w.             |  |
| 731        | Kobiela        |  | 78                  | stodoła  | 41/4                                  | 2 ćw. XIX w.                           |  |
| 732        | Kolnica        |  | 3                   | budynek mieszkalny                             | 115                                   | 2 ćw. XIX w., l. 80. XX w.             |  |
| 733        | Kolnica        |  | 8                   | budynek mieszkalny                             | 119/1                                 | ok. 1840 r., l. 90. XX w.              |  |
| 734        | Kolnica        |  | 9A                  | budynek mieszkalny, d. Ośrodek Zdrowia         | 87                                    | l. 20. XX w.                           |  |
| 735        | Kolnica        |  | 11                  | budynek mieszkalny                             | 123/2                                 | ok. 1900 r., k. XX w.                  |  |
| 736        | Kolnica        |  | 16                  | budynek mieszkalny                             | 126                                   | ok. 1880 r.                            |  |
| 737        | Kolnica        |  | 17                  | budynek mieszkalny                             | 127                                   | ok. 1825 r.                            |  |
| 738        | Kolnica        |  | 17A                 | trafostacja                                    | 84/1                                  | l. 20-te XX w.                         |  |
| 739        | Kolnica        |  | obok<br>trafostacji | remiza strażacka                               | 84/1                                  | ok. 1850 r., pocz. XX w.               |  |
| 740        | Kolnica        |  | 18                  | budynek mieszkalny                             | 128                                   | ok. 1825 r., l. 80. XX w.              |  |



|            |                |  |                     |   |           |                                  |                               |
|------------|----------------|--|---------------------|---|-----------|----------------------------------|-------------------------------|
| 741        | Kolnica        |  | 22A                 | młyn  | 133/6     | ok. 1920 r.                      |                               |
| 742        | Kolnica        |  | 29                  | budynek mieszkalny                            | 270/2     | ok. 1825 r., l. 80. XX w.        |                               |
| 743        | Kolnica        |  | 30                  | budynek mieszkalny                            | 270/1     | ok. 1880 r., l. 80. XX w.        |                               |
| 744        | Kolnica        |  | 31                  | budynek mieszkalny                            | 271/2     | ok. 1910 r.                      |                               |
| 745        | Kolnica        |  | 33A                 | budynek mieszkalny                            | 274/2     | ok. 1880 r., l. 80. XX w.        |                               |
| 746        | Kolnica        |  | 34                  | budynek mieszkalny                            | 274/1     | 3 ćw. XIX w.                     |                               |
| 747        | Kolnica        |  | 35                  | budynek mieszkalny                            | 275       | ok. 1860 r.                      |                               |
| 748        | Kolnica        |  | 36                  | budynek mieszkalny                            | 276       | ok. 1840 r., l. 80. XX w.        |                               |
| 749        | Kolnica        |  | 39                  | budynek mieszkalny                            | 279/3     | lata 20-te XX w.                 |                               |
| 750        | Kolnica        |  | 40                  | budynek mieszkalny                            | 279/1     | ok. 1840 r., l. 70. XX w.        |                               |
| 751        | Kolnica        |  | 41                  | kuźnia  | 280/1     | ok. 1850 r., l. 90. XX w.        |                               |
| 752        | Kolnica        |  | 42                  | budynek mieszkalny                            | 281/5     | ok. 1825 r., l. 80. XX w..       |                               |
| 753        | Kolnica        |  | 43                  | budynek mieszkalny                            | 281/3     | ok. 1880 r., l. 80. XX w.        |                               |
| 754        | Kolnica        |  | 43                  | stodoła                                       | 281/3     | IV ćw. XIX w.                    |                               |
| 755        | Kolnica        |  | 43                  | lamus   | 281/3     | 1825 r.                          |                               |
| 756        | Kolnica        |  | 51                  | budynek mieszkalny                            | 290/2     | 4 ćw. XIX w.                     |                               |
| 757        | Kolnica        |  | 52                  | budynek mieszkalny                            | 290/3     | ok. 1910 r.                      |                               |
| 758        | Kolnica        |  | 61                  | budynek mieszkalny                            | 491/1     | 3 ćw. XIX w., l. 80. XX w..      |                               |
| 759        | Kolnica        |  | 70                  | budynek mieszkalny                            | 499/2     | ok. 1880 r., l. 70. XX w..       |                               |
| 760        | Kolnica        |  | 70                  | kapliczka                                     | 499/2     | ok. 1900 r.                      |                               |
| 761        | Kolnica        |  | 72                  | budynek mieszkalny                            | 501       | ok. 1890 r., l. 70. XX w.        |                               |
| 762        | Kolnica        |  | 79                  | budynek mieszkalny                            | 514/3     | 1 ćw. XIX w., l. 70. XX w..      |                               |
| 763        | Kolnica        |  | 80                  | budynek mieszkalny                            | 520       | 2 ćw. XIX w.                     |                               |
| 764        | Kolnica        |  | 84                  | budynek usługowy, d. Klub Rolnika             | 522/2     | ok. 1880 r., pocz. XXI w.        |                               |
| 765        | Kolnica        |  | 85B                 | dawna poczta                                  | 518/5     | k. XIX w.                        |                               |
| 766        | Kolnica        |  | między nr 85B i 85C | kuźnia  | 519       | k. XIX w.                        |                               |
| 767        | Kolnica        |  | obok nr 85C         | stodoła                                       | 519       | ok. 1850 r.                      |                               |
| 768        | Kolnica        |  | 86                  | budynek mieszkalny, d. przedszkole            | 81/3      | l. 80. XX w.                     |                               |
| 769        | Kolnica        |  | 87                  | budynek mieszkalny                            | 80        | ok. 1900 r.                      |                               |
| 770        | Kolnica        |  | 87                  | kapliczka                                     | 80        | ok. 1900 r.                      |                               |
| 771        | Kolnica        |  | 88                  | budynek mieszkalny                            | 79/1      | ok. 1880 r.                      |                               |
| 772        | Kolnica        |  | 88                  | stodoła                                       | 79/1      | l. 20. XX w.                     |                               |
| <b>773</b> | <b>Kolnica</b> |  | <b>88D</b>          | <b>kościół parafialny pw. św. Wawrzyńca</b>   | <b>78</b> | <b>pocz. XIV w., ok. 1726 r.</b> | <b>892/64 z 18.05.1964 r.</b> |
| 774        | Kolnica        |  | 88D                 | ogrodzenie kościoła parafialnego wraz z bramą | 78        | XVII/XVIII w.                    |                               |
| 775        | Kolnica        |  | 89                  | budynek mieszkalny                            | 76        | ok. 1880 r., l. 80. XX w.        |                               |
| 776        | Kolnica        |  | 90                  | budynek mieszkalny                            | 75        | l. 30. XX w.                     |                               |
| 777        | Kolnica        |  | 95                  | kapliczka                                     | 70/1      | ok. 1900 r.                      |                               |

|            |               |  |            |  |             |                                     |                                    |
|------------|---------------|--|------------|--|-------------|-------------------------------------|------------------------------------|
| 778        | Kolnica       |  | 96         | budynek mieszkalny   | 69          | ok. 1825 r., l. 80. XX w.           |                                    |
| 779        | Kolnica       |  | 97         | budynek mieszkalny   | 68          | 2 ćw. XIX w., l. 70. XX w.          |                                    |
| 780        | Kolnica       |  | 101        | budynek mieszkalny   | 62          | ok. 1890 r.                         |                                    |
| 781        | Kopice        |  | 9, 10      | budynek mieszkalny   | 143/9       | ok. 1890 r.                         |                                    |
| 782        | Kopice        |  | 13         | budynek mieszkalny   | 139/1       |                                     |                                    |
| 783        | Kopice        |  | 14         | budynek mieszkalny   | 138/6       | ok. 1850, l. 80. XX w.              |                                    |
| 784        | Kopice        |  | 16         | budynek mieszkalny   | 134         | ok 1825 r, l. 80. XX w..            |                                    |
| 785        | Kopice        |  | 18         | budynek mieszkalny   | 135/2       | l. 20. XX w.                        |                                    |
| 786        | Kopice        |  | 23         | budynek mieszkalny   | 1302        | ok. 1800, ok. 1850 r., l. 80. XX w. |                                    |
| 787        | Kopice        |  | 25         | budynek gospodarczy  | 127         | ok. 1825 r.                         |                                    |
| 788        | Kopice        |  | 26         | budynek mieszkalny   | 128/1       | ok. 1825, l. 70. XX w.              |                                    |
| 789        | Kopice        |  | 27A        | plebania   | 127         | 1807 r., ok 1905                    |                                    |
| <b>790</b> | <b>Kopice</b> |  | <b>27B</b> | <b>kościół parafialny pw. Podwyższenia Krzyża Świętego</b>                   | <b>127</b>  | <b>1802-1822, 4 ćw. XIX w.</b>      | <b>121/54<br/>z 28.08.1954 r.</b>  |
| 791        | Kopice        |  | 27B        | bramka i ogrodzeniu kościoła parafialnego                                    | 275/2       | ok. 1900 r.                         |                                    |
| 792        | Kopice        |  | 27B        | kapliczka i kostnica w murze ogrodzeniowym kościoła parafialnego             | 127         | ok. 1900 r.                         |                                    |
| 793        | Kopice        |  | 27B        | kapliczka w ogrodzeniu kościoła parafialnego                                 | 127         | ok. 1900 r.                         |                                    |
| <b>794</b> | <b>Kopice</b> |  | <b>27B</b> | <b>kaplica grobowa rodziny Schaffgotsch</b>                                  | <b>127</b>  | <b>2 poł. XIX w.</b>                | <b>1996/73<br/>z 04.04.1973 r.</b> |
| 795        | Kopice        |  | 28         | Ośrodek Zdrowia  | 126         | ok. 1910 r.                         |                                    |
| 796        | Kopice        |  | 32A        | Przedszkole  | 207/2       | ok. 1920                            |                                    |
| 797        | Kopice        |  | 32B        | Szkoła   | 207/5       | ok 1915                             |                                    |
| 798        | Kopice        |  | 45         | budynek ogrodnictwa  | 422         | ok. 1900 r., l. 70. XX w.           |                                    |
| 799        | Kopice        |  | 45         | budynek gospodarczy  | 422         | ok. 1900 r.                         |                                    |
| 800        | Kopice        |  | 45         | ruina szklarni ogrodnictwa   | 423         | ok. 1900 r.                         |                                    |
| 801        | Kopice        |  | 45         | mur wokół ogrodnictwa  | 494, 261    | ok. 1900 r.                         |                                    |
| <b>802</b> | <b>Kopice</b> |  | <b>47</b>  | <b>ruina pałacu</b>  | <b>84/4</b> | <b>1864</b>                         | <b>725/64<br/>z 13.04.1964 r.</b>  |
| <b>803</b> | <b>Kopice</b> |  | <b>47</b>  | <b>kaplica kostnica rodziny Schaffgotschów w zespole pałacowym (w parku)</b> | <b>84/4</b> | <b>pocz. XX w.</b>                  |                                    |
| <b>804</b> | <b>Kopice</b> |  | <b>47</b>  | <b>kaplica pałacowa</b>  | <b>84/4</b> | <b>XIX w.</b>                       | <b>725/64<br/>z 13.04.1964 r.</b>  |
| 805        | Kopice        |  | 47         | ruina romantyczna w zespole pałacowym  | 84/4        | 3 ćw. XIX w.                        |                                    |
| 806        | Kopice        |  | 47         | altana w parku pałacowym   | 84/4        | l. 60. XIX w.                       |                                    |
| 807        | Kopice        |  | 47         | ruina grotty w parku pałacowym   | 84/4        | l. 60. XIX w.                       |                                    |
| 808        | Kopice        |  | 47         | altana w zespole pałacowym   | 84/4        | pocz. XX w.                         |                                    |
| 809        | Kopice        |  | 47         | most w zespole pałacowym   | 84/4        | l. 60. XIX w.                       |                                    |
| 810        | Kopice        |  | 47         | bramka w ogrodzeniu zespołu pałacowego                                       | 79          | 3 ćw. XIX w.                        |                                    |
| 811        | Kopice        |  | 47         | przystań przy stawie   | 84/4        | l. 60. XIX w.                       |                                    |

|            |               |  |                   |   |              |                               |                                    |
|------------|---------------|--|-------------------|---|--------------|-------------------------------|------------------------------------|
| <b>812</b> | <b>Kopice</b> |  | <b>47</b>         | <b>park krajobrazowy w zespole pałacowym</b>    | <b>84/4</b>  | <b>II poł. XIX w.</b>         | <b>65/81<br/>z 15.07.1981 r.</b>   |
| 813        | Kopice        |  | 47                | most w parku pałacowym                          | 84/4         | k. XIX w.                     |                                    |
| 814        | Kopice        |  | 48                | budynek mieszkalno-gospodarczy                  | 389/2        | ok. 1900 r.                   |                                    |
| 815        | Kopice        |  | 49, 50            | budynek mieszkalny                              | 414          |                               |                                    |
| 816        | Kopice        |  | obok 51           | budynek mieszkalny w zespole folwarcznym        | 397          | ok. 1900 r., l. 80. XX w.     |                                    |
| 817        | Kopice        |  | 51                | stajnie w zespole folwarcznym                   | 399/2        | 1863 r.                       |                                    |
| 818        | Kopice        |  | obok 51           | obora w zespole folwarcznym                     | 399/2        | ok. 1900 r.                   |                                    |
| 819        | Kopice        |  | 52                | budynek mieszkalny                              | 391          | ok. 1900 r.                   |                                    |
| 820        | Kopice        |  | 53                | budynek mieszkalny                              | 392          | ok. 1900 r.                   |                                    |
| 821        | Kopice        |  | 56, 57            | budynek mieszkalny                              | 386          | ok. 1920 r.                   |                                    |
| 822        | Kopice        |  | 58A               | budynek mieszkalny                              | 386          |                               |                                    |
| 823        | Kopice        |  | 59                | budynek mieszkalny                              | 118          | l. 30. XX w.                  |                                    |
| 824        | Kopice        |  | 62                | budynek mieszkalno-usługowy, gospoda            | 121/1        | ok. 1910                      |                                    |
| 825        | Kopice        |  | 63                | budynek mieszkalny                              | 121          | ok. 1850, pocz. XX w.         |                                    |
| 826        | Kopice        |  | 64, 65            | budynek mieszkalny                              | 402, 403     | ok. 1825 r., l. 70. XX w.     |                                    |
| 827        | Kopice        |  | 66, 67            | budynek mieszkalny                              | 405, 404     | ok. 1920 r., l. 70. XX w.     |                                    |
| <b>828</b> | <b>Kopice</b> |  | <b>obok 68</b>    | <b>spichlerz I w zespole folwarcznym</b>        | <b>399/2</b> | <b>ok. 1800 r.</b>            | <b>1941/69<br/>z 01.02.1969 r.</b> |
| <b>829</b> | <b>Kopice</b> |  | <b>obok 68</b>    | <b>spichlerz II w zespole folwarcznym</b>       | <b>399/2</b> | <b>ok. 1800 r.</b>            | <b>1941/69<br/>z 01.02.1969 r.</b> |
| <b>830</b> | <b>Kopice</b> |  | <b>obok 68</b>    | <b>spichlerz-wozownia w zespole folwarcznym</b> | <b>399/2</b> | <b>ok. 1800, l. 80. XX w.</b> | <b>1941/69<br/>z 01.02.1969 r.</b> |
| 831        | Kopice        |  | obok 68           | gorzelnia w zespole folwarcznym                 | 399/2        | k. XIX w.                     |                                    |
| 832        | Kopice        |  | 69                | budynek mieszkalny w zespole folwarcznym        | 399/2        | ok. 1825 r., I ćw. XX w.      |                                    |
| 833        | Kopice        |  | za 70, 71         | budynek gospodarczy w zespole folwarcznym       | 399/2        | 1937 r.                       |                                    |
| 834        | Kopice        |  | obok nr<br>70, 71 | budynek gospodarczy w zespole folwarcznym       | 399/2, 412   | 1899 r.                       |                                    |
| 835        | Kopice        |  | 70, 71            | budynek mieszkalny                              | 409          | 4 ćw. XIX w.                  |                                    |
| 836        | Kopice        |  | obok<br>nr73      | obora w zespole folwarcznym                     | 399/2        | 1936 r.                       |                                    |
| 837        | Kopice        |  | 73                | budynek mieszkalny w zespole folwarcznym        | 410          | ok. 1900 r., l. 70. XX w.     |                                    |
| 838        | Kopice        |  | 74                | budynek mieszkalny                              | 416          | ok. 1900 r.                   |                                    |
| 839        | Kopice        |  | 79                | budynek mieszkalny                              | 438          | ok. 1900 r.                   |                                    |
| 840        | Kopice        |  | 85                | budynek mieszkalny                              | 321          | ok. 1830, l. 80. XX w.        |                                    |
| 841        | Kopice        |  | 100               | budynek mieszkalno-administracyjny              | 434/1        | pocz. XX w.                   |                                    |
| 842        | Kopice        |  | 101, 102          | budynek mieszkalno-gospodarczy                  | 429          | l. 20. XX w.                  |                                    |
| 843        | Kopice        |  | 103               | budynek mieszkalno-gospodarczy                  | 22/2         | l. 20. XX w.                  |                                    |
| 844        | Kopice        |  | 106               | budynek mieszkalny                              | 63           | ok. 1900 r.                   |                                    |
| 845        | Kopice        |  | 109               | budynek mieszkalny                              | 66/3         | ok. 1930 r.                   |                                    |
| 846        | Kopice        |  | 110               | budynek mieszkalny                              | 67           | ok. 1840 r., l. 80. XX w.     |                                    |

|            |               |  |               |   |            |                                      |                               |
|------------|---------------|--|---------------|---|------------|--------------------------------------|-------------------------------|
| 847        | Kopice        |  | 111           | budynek mieszkalny                        | 68/1       | ok. 1840 r., l. 80. XX w.            |                               |
| 848        | Kopice        |  | 111           | budynek gospodarczy                       | 68/1       | ok. 1800 r.                          |                               |
| 849        | Kopice        |  | 116           | budynek mieszkalny                        | 113        | ok. 1910 r., l. 80. XX w.            |                               |
| 850        | Kopice        |  | obok 116      | trafostacja                               | 20/2       | ok. 1920 r.                          |                               |
| 851        | Kopice        |  | 118A          | budynek mieszkalny                        | 111/3      | l. 20. XX w.                         |                               |
| 852        | Kopice        |  | 121           | budynek mieszkalny                        | 106/1      | ok 1890 r.                           |                               |
| 853        | Kopice        |  | 122           | budynek mieszkalny                        | 105        | ok. 1840 r., l. 80. XX w.            |                               |
| 854        | Kopice        |  | 122           | budynek mieszkalny                        | 105        | ok. 1850 r.                          |                               |
| 855        | Kopice        |  | 123           | klub - świetlica                          | 103/1      | ok. 1910 r., l. 50. XX w.            |                               |
| 856        | Kopice        |  | 123           | budynek mieszkalny                        | 103/1      |                                      |                               |
| 857        | Kopice        |  | 124           | budynek mieszkalny, tzw. dom ogrodnika    | 40/5       | ok. 1900 r.                          |                               |
| 858        | Kopice        |  | 125           | budynek mieszkalny                        | 102        | ok. 1860 r., l. 80. XX w.            |                               |
| 859        | Kopice        |  | 127A,<br>127B | sklep                                     | 100/3      | ok. 1920 r.                          |                               |
| 860        | Kopice        |  | 131           | budynek mieszkalny                        | 95         | 4 ćw. XIX w.                         |                               |
| 861        | Kopice        |  | 144           | budynek mieszkalny                        | 80         | ok. 1860 r.                          |                               |
| 862        | Kopice        |  | 144           | stodoła, ob. Warsztat samochodowy         | 80         | ok. 1860 r.                          |                               |
| 863        | Kopice        |  | 147           | budynek mieszkalny                        | 78/4       | ok. 1860 r.                          |                               |
| 864        | Kopice        |  | 151           | budynek mieszkalny                        | 70/1       |                                      |                               |
| 865        | Kopice        |  | 153           | budynek mieszkalny                        | 75/4       |                                      |                               |
| 866        | Kopice        |  | 155           | leśniczówka                               | 451/2      | ok. 1915 r.                          |                               |
| 867        | Kopice        |  | 155           | budynek gospodarczy przy leśniczówce      | 451/2      | ok. 1915 r.                          |                               |
| 868        | Lipowa        |  | 1             | budynek mieszkalny                        | 145        | l. 20. XX w.                         |                               |
| 869        | Lipowa        |  | 2             | budynek mieszkalny                        | 333        | ok. 1860 r., l. 80. XX w.            |                               |
| 870        | Lipowa        |  | 6             | budynek gospodarczy                       | 327        | 3 ćw. XIX w.,                        |                               |
| 871        | Lipowa        |  | 11            | budynek mieszkalny                        | 323/1      | ok. 1850 r., pocz. XX w.             |                               |
| 872        | Lipowa        |  | 13            | budynek mieszkalny                        | 322        | ok. 1850 r., l. 80. XX w..           |                               |
| 873        | Lipowa        |  | 14            | budynek mieszkalny                        | 320, 431   | ok. 1860 r., l. 60. XX w.            |                               |
| 874        | Lipowa        |  | 17            | budynek mieszkalny                        | 409        | 2 ćw. XIX w.                         |                               |
| 875        | Lipowa        |  | 18            | budynek mieszkalny                        | 410/1      | 1 ćw. XIX w., l. 80. XX w.           |                               |
| 876        | Lipowa        |  | 19            | Szkoła Podstawowa                         | 317        | ok. 1925 r., l. 70. XX w., k. XX w.  |                               |
| 877        | Lipowa        |  | 21            | budynek mieszkalny w zespole folwarcznym  | 315, 316/1 | I ćw. XIX w., l. 20. XX w.           |                               |
| 878        | Lipowa        |  | 22            | budynek mieszkalny w zespole folwarcznym  | 313/2      | ok. 1800 r., l. 80. XX w..           |                               |
| 879        | Lipowa        |  | 22D           | spichlerz w zespole folwarcznym           | 314/1      | pocz. XIX w.                         |                               |
| 880        | Lipowa        |  | 23            | budynek mieszkalny                        | 412        | ok. 1825 r., l. 80. XX w.            |                               |
| 881        | Lipowa        |  | 24            | budynek mieszkalny                        | 413, 414   | ok. 1860 r., l. 70. XX w.            |                               |
| 882        | Lipowa        |  | 25            | budynek mieszkalny                        | 415        | I ćw. XIX w., l. 70. XX w.           |                               |
| <b>883</b> | <b>Lipowa</b> |  | <b>29A</b>    | <b>kościół parafialny pw. Św. Marcina</b> | <b>419</b> | <b>XV/XVI w., 1955-1956, 1963 r.</b> | <b>139/54 z 13.12.1954 r.</b> |

|     |        |  |       |   |                 |   |
|-----|--------|--|-------|---|-----------------|---|
| 884 | Lipowa |  | 29A   | mur kościelny wokół kościoła parafialnego wraz z bramkami | 419             | XV/XVI w., 2 poł. XVIII w.              |
| 885 | Lipowa |  | 29-30 | stodoła   | 307, 308        | ok. 1860 r.                             |
| 886 | Lipowa |  | 30    | budynek mieszkalny  | 307             | 2 ćw. XIX w., l.60. XX w.               |
| 887 | Lipowa |  | 31    | budynek mieszkalny  | 421, 435        | pocz. XX w.                             |
| 888 | Lipowa |  | 31A   | budynek mieszkalny  | 420             | 3 ćw. XIX w., l. 90. XX w.              |
| 889 | Lipowa |  | 33    | budynek mieszkalny  | 305             | ok. 1905 r.                             |
| 890 | Lipowa |  | 35    | budynek mieszkalny  | 303             | ok. 1825 r., l. 70. XX w.               |
| 891 | Lipowa |  | 38    | budynek mieszkalny  | 301             | ok. 1900 r., l. 70. XX w.               |
| 892 | Lipowa |  | 39    | budynek mieszkalny  | 300             | 2 ćw. XIX w., l. 70. XX w.              |
| 893 | Lipowa |  | 39    | kuźnia  | 291/1, 435, 300 | I ćw. XIX w.                            |
| 894 | Lipowa |  | 45    | budynek mieszkalny  | 296             | ok. 1860 r.                             |
| 895 | Lipowa |  | 46    | budynek mieszkalny  | 295             | 2 ćw. XIX w., l. 60. XX w.              |
| 896 | Lipowa |  | 49    | budynek gospodarczy                                       | 291             |   |
| 897 | Lipowa |  | 53    | budynek mieszkalny  | 278, 279        | 2 ćw. XIX w.                            |
| 898 | Lipowa |  | 53    | budynek gospodarczy                                       | 279             | 2 ćw. XIX w.                            |
| 899 | Lipowa |  | 54    | budynek mieszkalny  | 278             | ok. 1850 r., l. 70. XX w..              |
| 900 | Lipowa |  | 59    | budynek mieszkalny  | 276/6           |   |
| 901 | Lipowa |  | 60    | budynek mieszkalny  | 275             | 2 ćw. XIX w., pocz. XX w.               |
| 902 | Lipowa |  | 63    | budynek mieszkalny  | 271, 272        | 1 ćw. XIX w.                            |
| 903 | Lipowa |  | 64    | budynek mieszkalny  | 270/2, 271      | ok. 1825 r., l. 70. XX w.               |
| 904 | Lipowa |  | 65    | budynek mieszkalny  | 270/1,<br>270/2 | ok. 1825 r.                             |
| 905 | Lipowa |  | 67    | budynek mieszkalny  | 269             |   |
| 906 | Lipowa |  | 69    | budynek mieszkalny  | 267             | 1902 r., l. 80. XX w.                   |
| 907 | Lipowa |  | 69    | stodoła   | 267             | 1 ćw. XIX w.                            |
| 908 | Lipowa |  | 70    | budynek mieszkalny  | 266/2           | 1 ćw. XIX w., l. 70. XX w.              |
| 909 | Lipowa |  | 71    | budynek mieszkalny  | 264             | 3 ćw. XIX w., l. 80. XX w.              |
| 910 | Lipowa |  | 72    | budynek mieszkalny  | 263             | ok. 1890 r.                             |
| 911 | Lipowa |  | 73    | budynek mieszkalny  | 262             | 1 ćw. XIX w., pocz. XX w.               |
| 912 | Lipowa |  | 75    | budynek mieszkalny  | 259             | 2 ćw. XIX w.                            |
| 913 | Lipowa |  | 76    | budynek mieszkalny  | 259, 260        |   |
| 914 | Lipowa |  | 79    | Szkoła Podstawowa   | 417             | ok. 1900 r.                             |
| 915 | Lipowa |  | 80    | budynek mieszkalny  | 256             | ok. 1870 r., l. 80. XX w.               |
| 916 | Lipowa |  | 82    | budynek mieszkalny  | 254             | 2 ćw. XIX w.                            |
| 917 | Lipowa |  | 87    | budynek mieszkalny  | 247             | ok. 1850 r., l. 70. XX w.               |
| 918 | Lipowa |  | 88    | budynek mieszkalny  | 264             | 2 ćw. XIX w.                            |
| 919 | Lipowa |  | 90    | budynek mieszkalny  | 244             | ok. 1910 r., l. 80. XX w.               |
| 920 | Lipowa |  | 91    | budynek mieszkalny  | 243/1           | ok. 1850 r., l. 20. XX w., l. 80. XX w. |
| 921 | Lipowa |  | 92    | budynek mieszkalny  | 242             | 3 ćw. XIX w., l. 80. XX w.              |

|     |            |  |               |   |              |                            |
|-----|------------|--|---------------|---|--------------|----------------------------|
| 922 | Lipowa     |  | 95            | budynek mieszkalny                                    | 236          | pocz. XIX w., l. 80. XX w. |
| 923 | Lipowa     |  | 97            | budynek mieszkalny                                    | 239          | pocz. XX w.                |
| 924 | Lipowa     |  | 99            | budynek mieszkalny                                    | 231          | ok. 1835 r., l. 20. XX w.  |
| 925 | Lipowa     |  | 101           | budynek mieszkalny w zespole dworca kolejowego        | 354          | ok. 1900 r.                |
| 926 | Lipowa     |  | 102           | budynek mieszkalny w zespole dworca kolejowego        | 354          | ok. 1900 r.                |
| 927 | Lipowa     |  | 103           | budynek mieszkalny w zespole dworca kolejowego        | 354          | ok. 1900 r.                |
| 928 | Lubcz      |  | 2             | budynek mieszkalny                                    | 85/1         |                            |
| 929 | Lubcz      |  | 3             | budynek mieszkalny                                    | 505          |                            |
| 930 | Lubcz      |  | obok nr<br>6A | trafostacja   | 262/1, 284/1 | l. 20. XX w.               |
| 931 | Lubcz      |  | 7             | stodoła   | 259          | ok. 1900 r.                |
| 932 | Lubcz      |  | 12            | budynek mieszkalny                                    | 264          |                            |
| 933 | Lubcz      |  | 15            | kościół filialny pw. Św. Marcina                      | 272          | ok. 1900 r.                |
| 934 | Lubcz      |  | 15            | mur kościelny wokół kościoła filialnego wraz z bramką | 272          | ok. 1900 r.                |
| 935 | Lubcz      |  | 19            | kapliczka   | 269          | ok. 1900 r.                |
| 936 | Lubcz      |  | 21            | Kapliczka na terenie RSP                              | 270/5        | l. 20. XX w.               |
| 937 | Lubcz      |  | 24            | budynek mieszkalny                                    | 233          | ok. 1830 r., l. 80. XX w.  |
| 938 | Lubcz      |  | 26            | budynek mieszkalny                                    | 235          | l. 40. XIX w.              |
| 939 | Lubcz      |  | 27-28         | budynek mieszkalny                                    | 236, 237     | 4 ćw. XIX w., l. 80. XX w. |
| 940 | Lubcz      |  | 28            | budynek gospodarczy                                   | 236          |                            |
| 941 | Lubcz      |  | 32            | budynek mieszkalny                                    | 240/2        | ok. 1840 r., l. 80. XX w.  |
| 942 | Lubcz      |  | 33            | dawna szkoła i Dom Ludowy                             | 241          | ok. 1900 r.                |
| 943 | Lubcz      |  | 34            | budynek mieszkalny                                    | 242          | 2 ćw. XIX w., l. 80. XX w. |
| 944 | Lubcz      |  | 35, 36        | budynek mieszkalny                                    | 243, 244     | ok. 1880 r., l. 80. XX w.  |
| 945 | Lubcz      |  | 38            | budynek mieszkalny                                    | 246          | ok. 1870 r.                |
| 946 | Lubcz      |  | 41            | budynek mieszkalny                                    | 249          | 2 ćw. XIX w., l. 70. XX w. |
| 947 | Lubcz      |  | 42            | budynek mieszkalny                                    | 250          | ok. 1874 r.                |
| 948 | Lubcz      |  | 47            | kuźnia  | 254          | ok. 1850 r.                |
| 949 | Lubcz      |  | 51            | budynek mieszkalny                                    | 258          | I ćw. XIX w.               |
| 950 | Lubcz      |  | 56            | budynek mieszkalny                                    | 276          | ok. 1850 r.                |
| 951 | Mikołajowa |  | 2             | budynek mieszkalny                                    | 32           | l. 20. XX w.               |
| 952 | Mikołajowa |  | 3             | budynek mieszkalny                                    | 31           | l. 20. XX w.               |
| 953 | Mikołajowa |  | 3             | stodoła   | 31           |                            |
| 954 | Mikołajowa |  | 6             | budynek mieszkalny                                    | 22/3         | l. 30. XX w.               |
| 955 | Mikołajowa |  | 8             | budynek mieszkalny                                    | 58/2         | l. 20. XX w.               |
| 956 | Mikołajowa |  | 10            | budynek mieszkalny                                    | 64           | ok. 1850 r., l. 70. XX w.  |
| 957 | Mikołajowa |  | 13            | budynek mieszkalny                                    | 65/1         | ok. 1850 r.                |
| 958 | Mikołajowa |  | 14            | budynek mieszkalny                                    | 85           | ok. 1850 r.                |
| 959 | Mikołajowa |  | 15            | budynek mieszkalny, d. Dom Ludowy                     | 66           | ok. 1850 r.                |
| 960 | Mikołajowa |  | 16            | budynek mieszkalny                                    | 94/1         | ok. 1850 r., l. 60. XX w.  |
| 961 | Mikołajowa |  | 17            | budynek mieszkalny                                    | 23/2         | ok. 1900 r.                |

|            |              |  |            |  |            |                                      |   |
|------------|--------------|--|------------|--|------------|--------------------------------------|---|
| 962        | Mikołajowa   |  | 23         | budynek mieszkalny                         | 12/5       | ok. 1900 r., l. 60. XX w., XX/XXI w. |   |
| 963        | Mikołajowa   |  |            | ruina kapliczki grotty                     | 132        | l. 20. XX w., XX/XXI w.              |   |
| 964        | Młodoszowice |  | 1          | budynek mieszkalno-usługowy, d. Dom Ludowy | 81/3       | ok. 1900 r.                          |   |
| 965        | Młodoszowice |  | obok nr 1  | budynek gospodarczy w zespole folwarku     | 81/8       | l. 20. XIX w.                        |   |
| 966        | Młodoszowice |  | obok nr 1  | stodoła w zespole folwarku                 | 81/8       | ok. 1860 r.                          |   |
| 967        | Młodoszowice |  | 2          | stodoła                                    | 82/2       | ok. 1850 r.                          |   |
| 968        | Młodoszowice |  | 6          | budynek mieszkalny                         | 86/1       | ok. 1850 r., l. 80. XX w.            |   |
| 969        | Młodoszowice |  | 7          | budynek mieszkalny                         | 87         | ok. 1840 r., l. 90. XX w.            |   |
| 970        | Młodoszowice |  | 7          | budynek gospodarczy w zespole folwarku     | 87         | ok. 1850 r.                          |   |
| 971        | Młodoszowice |  | 6-7        | stodoła                                    | 86/1, 87   | ok. 1850 r.                          |   |
| 972        | Młodoszowice |  | 10         | budynek mieszkalny                         | 91         | ok. 1850 r., l. 80. XX w.            |   |
| 973        | Młodoszowice |  | 11         | budynek mieszkalny                         | 92/5       | ok. 1860 r., l. 70. XX w.            |   |
| 974        | Młodoszowice |  | 12         | budynek mieszkalny                         | 92/6       | 1 ćw. XIX w., l. 80. XX w.           |   |
| 975        | Młodoszowice |  | 12         | budynek gospodarczy                        | 92/6       | ok. 1850 r., l. 70. XX w.            |   |
| 976        | Młodoszowice |  | 16         | budynek mieszkalny                         | 95         | ok. 1850 r., l. 70. XX w.            |   |
| 977        | Młodoszowice |  | 18         | budynek mieszkalny                         | 99         | ok. 1850 r., l. 80. XX w.            |   |
| 978        | Młodoszowice |  | 18         | stodoła                                    | 99         | ok. 1850 r.                          |   |
| 979        | Młodoszowice |  | 19         | budynek mieszkalny                         | 100        | ok. 1840 r., l. 80. XX w.            |   |
| 980        | Młodoszowice |  | 19         | budynek gospodarczy I                      | 100        | ok. 1860 r.                          |   |
| 981        | Młodoszowice |  | 19         | budynek gospodarczy II                     | 100        |                                      |   |
| 982        | Młodoszowice |  | 20         | budynek mieszkalny                         | 101        | ok. 1840 r., l. 80. XX w.            |   |
| 983        | Młodoszowice |  | 21         | budynek mieszkalny                         | 102/2      | ok. 1860 r.                          |   |
| 984        | Młodoszowice |  | 23         | budynek mieszkalny                         | 103/2      | ok. 1850 r.                          |   |
| 985        | Młodoszowice |  | 23         | stodoła                                    | 103/2      | ok. 1850 r.                          |   |
| 986        | Młodoszowice |  | 26         | budynek mieszkalny                         | 106        | ok. 1850 r., l. 80. XX w.            |   |
| 987        | Młodoszowice |  | 44         | budynek mieszkalny                         | 147        | poł. XIX w., l. 70. XX w.            |   |
| 988        | Młodoszowice |  | 47         | budynek mieszkalny                         | 145        | ok. 1863 r., l. 80. XX w.            |   |
| 989        | Młodoszowice |  | 49         | budynek mieszkalny                         | 118/1      | ok. 1860 r.                          |   |
| 990        | Młodoszowice |  | 50         | stodoła                                    | 143        | ok. 1850 r.                          |   |
| 991        | Młodoszowice |  | 52         | budynek mieszkalny, d. Dom Nauczyciela     | 117/1      | ok. 1825 r.                          |   |
| <b>992</b> | Młodoszowice |  | <b>52A</b> | <b>kościół filialny pw. Św. Marcina</b>    | <b>116</b> | <b>XV/XVI w.</b>                     | <b>1184/66<br/>z 08.03.1966 r.<br/>887/64<br/>z 18.05.1964 r.</b> |
| 993        | Młodoszowice |  | 53         | budynek mieszkalny                         | 141        | ok. 1840 r.                          |   |
| 994        | Młodoszowice |  | 54         | budynek mieszkalny                         | 140/2      | 3 ćw. XIX w.                         |   |
| 995        | Młodoszowice |  | 58B        | trafostacja                                | 115        | 2ta 20-te XIX w.                     |   |
| 996        | Młodoszowice |  | 59         | budynek mieszkalny                         | 135        | II ćw. XIX w.                        |   |
| 997        | Młodoszowice |  | 60         | budynek mieszkalny                         | 134/1      | lata 80-te XIX w.                    |   |
| 998        | Młodoszowice |  | 62         | budynek mieszkalny                         | 132/3      | 3 ćw. XIX w., l. 80. XX w.           |   |

|             |                         |  |               |   |            |  |                                |
|-------------|-------------------------|--|---------------|---|------------|--|--------------------------------|
| 999         | Młodoszowice            |  | 64            | budynek gospodarczy                             | 131        | ok. 1850 r.                                |                                |
| 1000        | Młodoszowice            |  | 67            | budynek mieszkalny                              | 127        | 2 ćw. XIX w.                               |                                |
| 1001        | Młodoszowice            |  | 75            | budynek mieszkalny                              | 124/1      | ok. 1860 r.                                |                                |
| 1002        | Nowa Wieś Mała          |  | 2             | budynek mieszkalny                              | 80/1       | ok. 1825 r., l. 70. XX w.                  |                                |
| 1003        | Nowa Wieś Mała          |  | 4             | budynek mieszkalny                              | 81         | pocz. XX w.                                |                                |
| 1004        | Nowa Wieś Mała          |  | 5             | budynek mieszkalny                              | 82/1       | 2 ćw. XIX w., ok. 1900 r.                  |                                |
| 1005        | Nowa Wieś Mała          |  | 9             | budynek mieszkalny                              | 86         | 4 ćw. XIX w., l. 80. XX w.                 |                                |
| 1006        | Nowa Wieś Mała          |  | 10            | budynek mieszkalny                              | 87, 88/2   | ok. 1850 r., l. 70. XX w.                  |                                |
| 1007        | Nowa Wieś Mała          |  | 11            | budynek mieszkalny                              | 88/1, 88/2 | ok. 1850 r., l. 70. XX w.                  |                                |
| 1008        | Nowa Wieś Mała          |  | 12            | budynek mieszkalny                              | 173        | ok. 1900 r.                                |                                |
| 1009        | Nowa Wieś Mała          |  | 13            | budynek mieszkalny                              | 89         | 2 ćw. XIX w., l. 80. XX w..                |                                |
| 1010        | Nowa Wieś Mała          |  | 22            | budynek mieszkalny                              | 60         | ok. 1900 r., l. 70. XX w.                  |                                |
| 1011        | Nowa Wieś Mała          |  | 23            | budynek mieszkalny                              | 61/3       | 4 ćw. XIX w., l. 80. XX w.                 |                                |
| 1012        | Nowa Wieś Mała          |  | 26            | budynek mieszkalny                              | 64/2       | lata 20-te XX w.                           |                                |
| 1013        | Nowa Wieś Mała          |  | 27            | budynek mieszkalny                              | 180/1      | pocz. XX w.                                |                                |
| 1014        | Nowa Wieś Mała          |  | 27A           | budynek mieszkalny                              | 179        | ok. 1825 r., l. 70. XX w.                  |                                |
| 1015        | Nowa Wieś Mała          |  | 31            | budynek mieszkalny                              | 73/4       | 2 ćw. XIX w., l. 70. XX w.                 |                                |
| 1016        | Nowa Wieś Mała          |  | 32            | budynek mieszkalny                              | 74         | 2 ćw. XIX w., l. 70. XX w.                 |                                |
| 1017        | Nowa Wieś Mała          |  | 33            | budynek mieszkalny                              | 75         | ok. 1860 r., l. 80. XX w.                  |                                |
| 1018        | Nowa Wieś Mała          |  | obok nr<br>38 | magazyn przy d. Zespole Szkół Rolniczych        | 176/7      | lata 20-te XX w.                           |                                |
| 1019        | Nowa Wieś Mała          |  | 40            | budynek mieszkalny, d. Zespole Szkół Rolniczych | 178        | ok. 1910 r.                                |                                |
| 1020        | Osiek Grodkowski        |  | 3             | budynek mieszkalny                              | 46/1       | pocz. XX w., l. 70. XX w.                  |                                |
| 1021        | Osiek Grodkowski        |  | 7             | budynek mieszkalny                              | 44/2       | 1 ćw. XIX w., l. 60. XX w.                 |                                |
| 1022        | Osiek Grodkowski        |  | 7             | budynek gospodarczy                             | 44/2       | k. XIX w.                                  |                                |
| 1023        | Osiek Grodkowski        |  | 9             | budynek gospodarczy                             | 42/2       | ok. 1850 r.                                |                                |
| 1024        | Osiek Grodkowski        |  | 14            | budynek gospodarczy                             | 37/1       | I ćw. XIX w., 1912 r.                      |                                |
| 1025        | Osiek Grodkowski        |  | 15A           | budynek mieszkalny                              | 36/2       | 3 ćw. XIX w.                               |                                |
| 1026        | Osiek Grodkowski        |  | 16            | budynek gospodarczy                             | 35/1       | 3 ćw. XIX w.                               |                                |
| 1027        | Osiek Grodkowsk         |  | 16            | gołębnik-latryna                                | 35/1       | ok. 1920 r.                                |                                |
| 1028        | Osiek Grodkowski        |  | 19            | budynek mieszkalny                              | 28         |  |                                |
| 1029        | Osiek Grodkowski        |  | 24            | budynek mieszkalny                              | 23         | pocz. XIX w.                               |                                |
| <b>1030</b> | <b>Osiek Grodkowski</b> |  | <b>29</b>     | <b>kościół filialny pw. Wniebowzięcia NMP</b>   | <b>17</b>  | <b>2 poł. XIII w., XVI w., k. XVIII w.</b> | <b>1153/66 z 17.02.1966 r.</b> |
| 1031        | Osiek Grodkowski        |  | 30            | budynek mieszkalny                              | 19/3       | 4 ćw. XIX w., l. 70. XX w..                |                                |
| 1032        | Osiek Grodkowski        |  | 31            | budynek mieszkalny                              | 19/1       | 4 ćw. XIX w., l. 70. XX w.                 |                                |
| 1033        | Osiek Grodkowski        |  | 35A           | budynek mieszkalny                              | 13/1       | 4 ćw. XIX w.                               |                                |
| 1034        | Osiek Grodkowski        |  | 36            | obora   | 14         |  |                                |
| 1035        | Osiek Grodkowski        |  | 37            | budynek mieszkalny                              | 14         | 1911 r.                                    |                                |
| <b>1036</b> | <b>Osiek Grodkowski</b> |  | <b>44</b>     | <b>pałac</b>                                    | <b>252</b> | <b>II ćw. XVIII w., poł. XIX w.</b>        | <b>894/64 z 23.05.1964 r.</b>  |



|      |                  |  |                    |   |              |                              |  |
|------|------------------|--|--------------------|---|--------------|------------------------------|--|
| 1037 | Osiek Grodkowski |  | obok pałacu        | brama wjazdowa do zespołu pałacowego                  | 253          | pocz. XIX w.                 |  |
| 1038 | Osiek Grodkowski |  | obok pałacu        | spichlerz w zespole pałacowym                         | 255          | 1792 r.                      |  |
| 1039 | Osiek Grodkowski |  | obok pałacu        | kapliczka   | 252          | ok. 1773 r.                  |  |
| 1040 | Osiek Grodkowski |  | obok pałacu        | park w zespole pałacowym                              | 252, 287     |                              | 66/81<br>Z 15.07.1981 r.<br>rozszerzenie<br>decyzji<br>z 03.07.1998 r. |
| 1041 | Osiek Grodkowski |  | 47                 | oficyna wschodnia w zespole pałacowym                 | 252          | 2 ćw. XVIII w., 4 ćw. XIX w. | 892/64<br>z 23.05.1964 r.  |
| 1042 | Osiek Grodkowski |  |                    | dawna ujeżdżalnia w zespole pałacowym                 | 252          | ok. 1800 r.                  | 892/64<br>z 23.05.1964 r.  |
| 1043 | Osiek Grodkowski |  | 61                 | budynek mieszkalny                                    | 290          | ok. 1900 r.                  |  |
| 1044 | Osiek Grodkowski |  | 61                 | obora   | 290          | ok. 1910 r.                  |  |
| 1045 | Osiek Grodkowski |  | 62, 63             | budynek mieszkalny w zespole pałacowym                | 253          | 4 ćw. XVIII w.               | 892/64<br>z 23.05.1964 r.  |
| 1046 | Osiek Grodkowski |  | obok nr 62, 63     | obory i stajnie w zespole pałacowym                   | 253          | XVIII/XIX w.                 | 892/64<br>z 23.05.1964 r.  |
| 1047 | Osiek Grodkowski |  | 64                 | oficyna zachodnia w zespole pałacowym                 | 252          | 2 ćw. XVIII w., 4 ćw. XIX w. | 892/64<br>z 23.05.1964 r.  |
| 1048 | Osiek Grodkowski |  | obok oficyny zach. | budynek gospodarczy w zespole pałacowym               | 252          | ok. 1910 r.                  |  |
| 1049 | Polana           |  | 2                  | budynek mieszkalny, d. kuźnia                         | 601/2        | ok. 1850 r., ok. 1900 r.     |  |
| 1050 | Polana           |  | 8                  | budynek mieszkalny - dwojak                           | 582          | l. 20. XX w.                 |  |
| 1051 | Polana           |  | 9                  | budynek mieszkalny, tzw. dom ogrodnika                | 580          |                              |  |
| 1052 | Polana           |  | 10                 | budynek mieszkalny, d. rządówka w zespole folwarcznym | 685          | pocz. XX w.                  |  |
| 1053 | Polana           |  | obok nr 10         | spichlerz w zespole folwarcznym                       | 577/16       | pocz. XX w.                  |  |
| 1054 | Polana           |  | obok nr 10         | stajnia i wozownia w zespole folwarcznym              | 577/16       | pocz. XX w.                  |  |
| 1055 | Polana           |  | obok nr 10         | obora, d. stodoła w zespole folwarcznym               | 577/16       | pocz. XX w.                  |  |
| 1056 | Polana           |  | obok nr 10         | obora w zespole folwarcznym                           | 577/16       | pocz. XX w.                  |  |
| 1057 | Polana           |  | 11                 | dwór  | 578          | pocz. XX w.                  |  |
| 1058 | Przylesie Dolne  |  | 1, 1A              | budynek mieszkalny                                    | 191/2, 191/4 | ok. 1920 r.                  |  |
| 1059 | Przylesie Dolne  |  | 3A                 | budynek mieszkalny                                    | 189          | l. 20. XX w.                 |  |
| 1060 | Przylesie Dolne  |  | 4                  | budynek mieszkalny                                    | 188          |                              |  |

|             |                        |  |            |  |           |  |                                   |
|-------------|------------------------|--|------------|--|-----------|--|-----------------------------------|
| 1061        | Przylesie Dolne        |  | 6A         | budynek mieszkalny wraz z ogrodzeniem, d. szkoła | 162       | ok. 1910 r., l. 80. XX w.              |                                   |
| 1062        | Przylesie Dolne        |  | 7          | budynek mieszkalny                               | 161       | ok. 1870 r.                            |                                   |
| 1063        | Przylesie Dolne        |  | 8          | budynek mieszkalny                               | 160/1     | 2 ćw. XIX w.                           |                                   |
| 1064        | Przylesie Dolne        |  | 10         | budynek mieszkalny                               | 154/1     | ok. 1860 r.                            |                                   |
| 1065        | Przylesie Dolne        |  | 11         | budynek mieszkalny                               | 155/2     | 4 ćw. XIX w., l. 70. XX w.             |                                   |
| 1066        | Przylesie Dolne        |  | 13         | budynek mieszkalny                               | 153/1     | ok. 1850 r., l. 80. XX w.              |                                   |
| 1067        | Przylesie Dolne        |  | 13         | ruina stodoły                                    | 153/1     | 3 ćw. XIX w.                           |                                   |
| 1068        | Przylesie Dolne        |  | 15         | budynek mieszkalny                               | 150       | ok. 1850 r., l. 80. XX w.              |                                   |
| 1069        | Przylesie Dolne        |  | 16         | budynek mieszkalny                               | 149/1     | 3 ćw. XIX w., l. 80. XX w.             |                                   |
| 1070        | Przylesie Dolne        |  | 17         | budynek mieszkalny                               | 148       | ok. 1850 r., l. 80. XX w.              |                                   |
| 1071        | Przylesie Dolne        |  | 20         | budynek mieszkalny                               | 146/1     | 3 ćw. XIX w.                           |                                   |
| 1072        | Przylesie Dolne        |  | 23         | budynek mieszkalny                               | 143       | 3 ćw. XIX w.                           |                                   |
| 1073        | Przylesie Dolne        |  | 24         | budynek mieszkalny                               | 142/2     | ok. 1825 r.                            |                                   |
| 1074        | Przylesie Dolne        |  | 29         | budynek mieszkalny                               | 104       | ok. 1850 r., l. 80. XX w.              |                                   |
| 1075        | Przylesie Dolne        |  | 29B        | stodoła  | 103, 104  | 3 ćw. XIX w.                           |                                   |
| 1076        | Przylesie Dolne        |  | 33         | budynek usługowy, d. Dom Ludowy                  | 99        | 4 ćw. XIX w.                           |                                   |
| 1077        | Przylesie Dolne        |  | 43A        | budynek mieszkalny, d. szkoła                    | 91/1      | l. 20. XX w.                           |                                   |
| 1078        | Przylesie Dolne        |  | 44AB       | budynek mieszkalny wraz z bramką                 | 90        | ok. 1825 r.                            |                                   |
| <b>1079</b> | <b>Przylesie Dolne</b> |  | <b>44B</b> | <b>kościół filialny pw. śś. Piotra i Pawła</b>   | <b>92</b> | <b>2 poł. XVI w., XIX/XX w.</b>        | <b>889/64<br/>z 23.05.1964 r.</b> |
| 1080        | Przylesie Dolne        |  | 44B        | ogrodzenie kościoła filialnego wraz z bramką     | 92        | XVI w., XIX w.                         |                                   |
| 1081        | Przylesie Dolne        |  | 44B        | cztery kapliczki w murze kościelnym              | 92        | k. XVIII w.                            |                                   |
| 1082        | Przylesie Dolne        |  | 45         | budynek mieszkalny                               | 89/1      | ok. 1860 r.                            |                                   |
| 1083        | Przylesie Dolne        |  | 46         | budynek mieszkalny                               | 88        | 2 ćw. XIX w., l. 70. XX w.             |                                   |
| 1084        | Przylesie Dolne        |  | 49         | budynek mieszkalny                               | 84        | ok. 1860 r., ok. 1930 r., l. 70. XX w. |                                   |
| 1085        | Przylesie Dolne        |  | 50         | budynek mieszkalny                               | 83        | ok. 1860 r., l. 80. XX w.              |                                   |
| 1086        | Przylesie Dolne        |  | 54         | budynek mieszkalny                               | 79/81     | ok. 1860 r.                            |                                   |
| 1087        | Przylesie Dolne        |  | 54A        | budynek mieszkalny                               | 79        | ok. 1850 r., l. 60. XX w.              |                                   |
| 1088        | Przylesie Dolne        |  | 55         | budynek mieszkalny                               | 78        | 2 ćw. XIX w.                           |                                   |
| 1089        | Przylesie Dolne        |  | 58         | budynek mieszkalny                               | 75        | 3 ćw. XIX w.                           |                                   |
| 1090        | Przylesie Dolne        |  | 63         | budynek mieszkalny                               | 175       | ok. 1860 r.                            |                                   |
| 1091        | Przylesie Dolne        |  | obok 68    | spichlerz w zespole folwarcznym                  | 169/6     | pocz. XIX w., l. 70. XX w.             |                                   |
| 1092        | Przylesie Dolne        |  |            | budynek mieszkalny w zespole folwarcznym         | 169/6     | 1 ćw. XIX w.                           |                                   |
| 1093        | Przylesie Dolne        |  | obok 68    | obora I w zespole folwarcznym                    | 169/6     | ok. 1850 r.                            |                                   |
| 1094        | Przylesie Dolne        |  | obok 68    | obora II w zespole folwarcznym                   | 169/6     |  |                                   |
| 1095        | Przylesie Dolne        |  |            | rządówka w zespole folwarcznym                   | 184/9     | 2 ćw. XIX w., ok. 1925 r.              |                                   |
| 1096        | Przylesie Dolne        |  |            | stodoła I w zespole folwarcznym                  | 184/9     | ok. 1860 r., l. 80. XX w.              |                                   |
| 1097        | Przylesie Dolne        |  |            | stodoła II w zespole folwarcznym                 | 184/9     | 3 ćw. XIX w.                           |                                   |
| 1098        | Przylesie Dolne        |  | 69         | budynek mieszkalny w zespole folwarcznym         | 169/5     | 2 ćw. XIX w., l. 80. XX w.             |                                   |
| 1099        | Przylesie Dolne        |  | 70         | budynek mieszkalny                               | 169/2     | 3 ćw. XIX w., l. 80. XX w.             |                                   |

|             |                 |  |                  |  |                                     |                                |                                    |
|-------------|-----------------|--|------------------|--|-------------------------------------|--------------------------------|------------------------------------|
| 1100        | Przylesie Dolne |  | 71               | stodoła  | 168                                 | 3 ćw. XIX w.                   |                                    |
| 1101        | Przylesie Dolne |  | 72               | budynek mieszkalny, d. plebania                        | 167                                 | 3 ćw. XIX w.                   |                                    |
| 1102        | Rogów           |  | 1                | budynek mieszkalny                                     | 22/2                                | 1847 r., k. XX w.              |                                    |
| 1103        | Rogów           |  | 1                | stodoła  | 22/2                                | 2 ćw. XIX w., k. XX w.         |                                    |
| 1104        | Rogów           |  | 4                | budynek mieszkalny                                     | 27/5                                | pocz. XIX w.                   |                                    |
| 1105        | Rogów           |  | 8                | budynek mieszkalny                                     | 53/2                                | ok. 1900 r.                    |                                    |
| 1106        | Rogów           |  | 14               | budynek mieszkalny                                     | 37                                  | ok. 1900 r.                    |                                    |
| 1107        | Rogów           |  | 14               | budynek mieszkalny                                     | 37                                  | ok. 1900 r.                    |                                    |
| 1108        | Rogów           |  | 14               | stodoła  | 37                                  | pocz. XX w.                    |                                    |
| 1109        | Rogów           |  | 18               | budynek mieszkalny                                     | 34                                  | 1 ćw. XIX w., l. 80. XX w.     |                                    |
| 1110        | Rogów           |  | 19               | budynek mieszkalny                                     | 99                                  | k. XIX w.                      |                                    |
| 1111        | Starowice Dolne |  | 8                | budynek mieszkalny                                     | 98/1                                | 3 ćw. XIX w., l. 80. XX w.     |                                    |
| 1112        | Starowice Dolne |  | 15               | budynek mieszkalny                                     | 349                                 | ok. 1860 r., l. 90. XX w.      |                                    |
| 1113        | Starowice Dolne |  | 19               | budynek mieszkalny                                     | 353                                 |                                |                                    |
| 1114        | Starowice Dolne |  | 23               | budynek mieszkalny                                     | 357/1                               | 3 ćw. XIX w.                   |                                    |
| 1115        | Starowice Dolne |  | 24               | budynek mieszkalny                                     | 358                                 | pocz. XIX w., lata 80-te XX w. |                                    |
| 1116        | Starowice Dolne |  | 25               | budynek mieszkalny                                     | 359/1                               | 3 ćw. XIX w., l. 80. XX w.     |                                    |
| 1117        | Starowice Dolne |  | 26               | budynek mieszkalny                                     | 360/1                               | 3 ćw. XIX w., l. 70. XX w.     |                                    |
| 1118        | Starowice Dolne |  | 31               | budynek mieszkalny, d. plebania                        | 365/1                               | pocz. XX w.                    |                                    |
| <b>1119</b> | Starowice Dolne |  | <b>32</b>        | <b>kościół filialny pw. Niepokalanego Poczęcia NMP</b> | <b>368</b>                          | <b>ok. 1800 r.</b>             | <b>1985/72<br/>z 07.12.1972 r.</b> |
| 1120        | Starowice Dolne |  | 32               | ogrodzenie kościoła filialnego wraz z bramką           | 368                                 | XV w., pocz. XIX w.            |                                    |
| 1121        | Starowice Dolne |  | 42               | stodoła  | 379                                 | pocz. XX w.                    |                                    |
| 1122        | Starowice Dolne |  | 43               | budynek mieszkalny                                     | 381                                 | 2 ćw. XIX w.                   |                                    |
| 1123        | Starowice Dolne |  | 56               | budynek mieszkalny                                     | 402                                 | 3 ćw. XIX w.                   |                                    |
| 1124        | Starowice Dolne |  | 58               | budynek mieszkalny                                     | 404/4                               | 3 ćw. XIX w.                   |                                    |
| 1125        | Starowice Dolne |  | 60               | remiza strażacka                                       | 225                                 | pocz. XX w.                    |                                    |
| 1126        | Starowice Dolne |  | 62               | budynek mieszkalny                                     | 411/1                               | ok. 1863 r., l. 60. XX w.      |                                    |
| 1127        | Starowice Dolne |  | 67               | budynek mieszkalny, tzw. dom młynarza                  | 417                                 | ok. 1825 r., l. 70. XX w..     |                                    |
| 1128        | Starowice Dolne |  | obok nr 68       | brama wjazdowa do zespołu dworskiego                   | 443                                 | ok. 1850 r., ok. 1900 r.       |                                    |
| 1129        | Starowice Dolne |  | obok nr 68       | spichlerz w zespole dworskim                           | 438                                 | ok. 1850 r.                    |                                    |
| 1130        | Starowice Dolne |  | naprzeci w nr 68 | obora I w zespole folwarcznym                          | 447                                 | pocz. XX w.                    |                                    |
| 1131        | Starowice Dolne |  | naprzeci w nr 68 | obora II w zespole folwarcznym                         | 447                                 |                                |                                    |
| 1132        | Starowice Dolne |  |                  | park krajobrazowy                                      | 17-20, 33, 34, 38, 40, 439-442, 444 | 1 poł. XIX w.                  |                                    |
| 1133        | Starowice Dolne |  | 69               |  | 450                                 | ok. 1920 r.                    |                                    |
| 1134        | Strzegów        |  | 9                | budynek mieszkalny                                     | 59                                  | 4 ćw. XIX w.                   |                                    |
| 1135        | Strzegów        |  | obok nr 9        | cmentarz   | 54                                  | k. XVIII w., XIX w.            |                                    |

|             |                   |  |                  |  |            |  |                                    |
|-------------|-------------------|--|------------------|--|------------|--|------------------------------------|
| 1136        | Strzegów          |  | obok nr 9        | mur ogrodzeniowy cmentarza wraz z bramą                          | 54, 55     | k. XVIII w, ok 1900                                  |                                    |
| 1137        | Strzegów          |  | obok nr 9        | kaplica cmentarna  | 54         | ok. 1800 r.  |                                    |
| <b>1138</b> | <b>Strzegów</b>   |  | <b>obok nr 9</b> | <b>park</b>  | <b>53</b>  | <b>XIX w.</b>  | <b>40/48<br/>z 27.08.1948 r.</b>   |
| 1139        | Strzegów          |  | 12               | remiza strażacka   | 56         | pocz. XIX w.   |                                    |
| 1140        | Strzegów          |  | 17               | budynek mieszkalny   | 76/2,77/1  | 4 ćw. XIX w., l. 70. XX w.                           |                                    |
| 1141        | Strzegów          |  | 30               | budynek mieszkalny   | 86/1       | k. XIX w.  |                                    |
| 1142        | Strzegów          |  | 38a              | budynek mieszkalny przy Domu Dziecka                             | 53         | ok. 1900 r.  |                                    |
| 1143        | Strzegów          |  | 44               | budynek mieszkalny   | 5          | k. XIX w.  |                                    |
| 1144        | Strzegów          |  | 45               | budynek mieszkalny   | 17/1       | ok. 1910 r., l. 70. XX w.,<br>XX/XXI w.              |                                    |
| 1145        | Strzegów          |  | 58               | budynek mieszkalny   | 50/2       | ok. 1850 r., l. 70. XX w.                            |                                    |
| 1146        | Strzegów          |  | 59               | budynek mieszkalny w zespole folwarcznym                         | 269/1      | poł. XIX w.  |                                    |
| 1147        | Strzegów          |  | 60               | budynek mieszkalny, d. budynek gospodarczy w zespole folwarcznym | 284/283    | pocz. XX w.  |                                    |
| 1148        | Strzegów          |  | obok nr 60       | stodoła w zespole folwarcznym                                    | 269/3      | pocz. XX w.  |                                    |
| 1149        | Strzegów          |  | obok nr 60       | trafostacja w zespole folwarcznym                                | 7/2        | l. 20. XX w.   |                                    |
| 1150        | Sulisław          |  | 4                | budynek mieszkalny   | 35         | l. 20. XX w.   |                                    |
| 1151        | Sulisław          |  | 6                | budynek mieszkalny   | 23         | ok. 1900 r., l. 70. XX w.                            |                                    |
| 1152        | Sulisław          |  | obok nr 6        | stajnia ze stodołą w zespole folwarcznym                         | 25, 26     |  |                                    |
| 1153        | Sulisław          |  | obok nr 6        | budynek gospodarczy w zespole folwarcznym                        | 23         |  |                                    |
| 1154        | Sulisław          |  | 9                | budynek gospodarczy, d. stodoła w zespole folwarcznym            | 17, 18/2   | ok. 1920 r., odrestaurowany<br>2014 r.               |                                    |
| 1155        | Sulisław          |  | 9B-10            | budynek mieszkalny w zespole folwarcznym                         | 19/4, 20/1 | pocz. XX w., odrestaurowany<br>2014 r.               |                                    |
| 1156        | Sulisław          |  | 11               | obora-spiczlerz w zespole folwarcznym                            | 20/2       | pocz. XX w.  |                                    |
| 1157        | Sulisław          |  | 12               | budynek mieszkalny   | 22/1       | 4 ćw. XIX w., odrestaurowany<br>2014 r.              |                                    |
| 1158        | Sulisław          |  | 13               | budynek gospodarczy, d. kuźnia                                   | 22/2       | l. 20. XX w., odrestaurowany<br>2014 r.              |                                    |
| 1159        | Sulisław          |  | 14               | budynek mieszkalny   | 21         | pocz. XX w., odrestaurowany<br>2014 r.               |                                    |
| <b>1160</b> | Sulisław          |  | <b>24</b>        | <b>pałac</b>   | <b>37</b>  | <b>k. XIX w., odrestaurowany<br/>2012 r.</b>         | <b>2027/77<br/>z 02.05.1977 r.</b> |
| 1161        | Sulisław          |  | obok nr 24       | brama wjazdowa do zespołu pałacowego                             | 37         | l. 60. XX w., l. 70. XX w.<br>odrestaurowany 2012 r. |                                    |
| <b>1162</b> | Sulisław          |  | <b>obok 24</b>   | <b>park pałacowy</b>   | <b>37</b>  | <b>3 ćw. XIX w.</b>                                  | <b>76/83<br/>z 01.08.1983 r.</b>   |
| 1163        | Tarnów Grodkowski |  | 7                | budynek mieszkalny   | 108        | ok. 1850 r.  |                                    |

|             |                          |  |             |                                   |              |                                     |                               |
|-------------|--------------------------|--|-------------|-----------------------------------|--------------|-------------------------------------|-------------------------------|
| 1164        | Tarnów Grodkowski        |  | 8           | budynek mieszkalny                | 107          | ok. 1900 r., l. 80. XX w.           |                               |
| 1165        | Tarnów Grodkowski        |  | 9           | budynek mieszkalny                | 106/2        | ok. 1900 r.                         |                               |
| 1166        | Tarnów Grodkowski        |  | 10          | budynek gospodarczy               | 105          | ok. 1825 r., ok. 1910 r.            |                               |
| 1167        | Tarnów Grodkowski        |  | 11          | budynek mieszkalny                | 104          | ok. 1910 r.                         |                               |
| 1168        | Tarnów Grodkowski        |  | 11-12       | stodoła                           | 103, 104     | pocz. XIX w.                        |                               |
| 1169        | Tarnów Grodkowski        |  | 12          | budynek mieszkalny                | 103          | pocz. XIX w., l. 70. XX w.          |                               |
| 1170        | Tarnów Grodkowski        |  | 12          | budynek gospodarczy               | 103          | 1 ćw. XIX w., ok. 1910 r.           |                               |
| 1171        | Tarnów Grodkowski        |  | 15          | budynek mieszkalny                | 99           | 1 ćw. XIX w.                        |                               |
| 1172        | Tarnów Grodkowski        |  | 14-15       | stodoła                           | 99           | 1 ćw. XIX w., 1905 r.               |                               |
| 1173        | Tarnów Grodkowski        |  | 20          | budynek mieszkalny                | 93           | pocz. XX w.                         |                               |
| <b>1174</b> | <b>Tarnów Grodkowski</b> |  | <b>20A</b>  | <b>kościół filialny św. Anny</b>  | <b>94</b>    | <b>XV w., poł. XVI w., XVIII w.</b> | <b>900/64 z 23.05.1964 r.</b> |
| 1175        | Tarnów Grodkowski        |  | 22A         | trafostacja                       | 95           | l. 20. XX w.                        |                               |
| 1176        | Tarnów Grodkowski        |  | 24          | budynek mieszkalny, d. Dom Ludowy | 90, 128      | 3 ćw. XIX w., l. 80. XX w.          |                               |
| 1177        | Tarnów Grodkowski        |  | 28          | budynek mieszkalny                | 86           | ok. 1850 r.                         |                               |
| 1178        | Tarnów Grodkowski        |  | 29          | budynek mieszkalny                | 85           | ok. 1850 r., l. 70. XX w.           |                               |
| 1179        | Tarnów Grodkowski        |  | 30          | budynek mieszkalny                | 84           | k. XIX w., l. 80. XX w.             |                               |
| 1180        | Tarnów Grodkowski        |  | 36          | stodoła                           | 80           | pocz. XIX w.                        |                               |
| 1181        | Tarnów Grodkowski        |  | 43          | budynek mieszkalny                | 73           |                                     |                               |
| 1182        | Tarnów Grodkowski        |  | 44          | budynek mieszkalny                | 72           | pocz. XX w.                         |                               |
| 1183        | Tarnów Grodkowski        |  | 45          | budynek mieszkalny                | 71           | ok. 1850 r., l. 70. XX w.           |                               |
| 1184        | Tarnów Grodkowski        |  | 48          | budynek gospodarczy               | 142/2        | pocz. XX w.                         |                               |
| 1185        | Tarnów Grodkowski        |  | 53          | budynek mieszkalny                | 137/3        | pocz. XX w.                         |                               |
| 1186        | Tarnów Grodkowski        |  | 58A         | budynek mieszkalny                | 200/3        |                                     |                               |
| 1187        | Tarnów Grodkowski        |  | obok nr 58A | stodoła                           | 200/3        |                                     |                               |
| 1188        | Tarnów Grodkowski        |  | 59          | budynek mieszkalny                | 199/4        | ok. 1850 r.                         |                               |
| 1189        | Tarnów Grodkowski        |  | 59          | budynek gospodarczy               | 199/4        | ok. 1815 r.                         |                               |
| 1190        | Tarnów Grodkowski        |  | 61          | budynek mieszkalny                | 197/3        | ok. 1920 r.                         |                               |
| 1191        | Tarnów Grodkowski        |  | 61          | stodoła                           | 197/3        | pocz. XX w.                         |                               |
| 1192        | Tarnów Grodkowski        |  | 66          | budynek mieszkalny                | 205          | 2 ćw. XIX w., l. 70. XX w.          |                               |
| 1193        | Tarnów Grodkowski        |  | 66-67       | stodoła                           | 205          | ok. 1850 r.                         |                               |
| 1194        | Tarnów Grodkowski        |  | 69          | stodoła                           | 207/2        | ok. 1900 r.                         |                               |
| 1195        | Tarnów Grodkowski        |  | 74          | budynek mieszkalny                | 211, 214     | 2 ćw. XIX w., XX/XXI w.             |                               |
| 1196        | Tarnów Grodkowski        |  | 77          | budynek mieszkalny                | 216          |                                     |                               |
| 1197        | Tarnów Grodkowski        |  | 78          | budynek mieszkalny                | 217/2        | ok. 1900 r., l. 70. XX w.           |                               |
| 1198        | Tarnów Grodkowski        |  | 79          | budynek mieszkalny                | 218          |                                     |                               |
| 1199        | Tarnów Grodkowski        |  | 82          | budynek mieszkalny                | 221          | ok. 1850 r., l. 70. XX w.           |                               |
| 1200        | Tarnów Grodkowski        |  | 84          | budynek mieszkalny                | 222/1        | pocz. XX w.                         |                               |
| 1201        | Tarnów Grodkowski        |  | 86          | budynek mieszkalny                | 224/1        | 3 ćw. XIX w., l. 80. XX w.          |                               |
| 1202        | Tarnów Grodkowski        |  | 86-87       | stodoła                           | 224/2, 225/1 | 2 ćw. XIX w.                        |                               |

|             |                   |  |                    |  |            |                                 |                                    |
|-------------|-------------------|--|--------------------|--|------------|---------------------------------|------------------------------------|
| 1203        | Tarnów Grodkowski |  | 88                 | budynek mieszkalny                                   | 131        | 3 ćw. XIX w.                    |                                    |
| 1204        | Tarnów Grodkowski |  | 89                 | budynek mieszkalny                                   | 226        | ok. 1860 r., l. 70. XX w.       |                                    |
| 1205        | Tarnów Grodkowski |  | 90                 | budynek mieszkalny, d. przedszkole                   | 129/4      | ok. 1930 r., ok. 1975 r.        |                                    |
| 1206        | Tarnów Grodkowski |  | 92                 | budynek mieszkalny i gospodarczy                     | 124        | 3 ćw. XIX w., l. 70. XX w.      |                                    |
| 1207        | Tarnów Grodkowski |  | 92                 | budynek gospodarczy                                  | 124        |                                 |                                    |
| 1208        | Tarnów Grodkowski |  | 93                 | budynek mieszkalny                                   | 122/5      | 2 ćw. XIX w., pocz. XX w.       |                                    |
| 1209        | Tarnów Grodkowski |  | 95                 | budynek mieszkalny                                   | 120        | ok. 1890 r.                     |                                    |
| 1210        | Tarnów Grodkowski |  | 98                 | budynek mieszkalny                                   | 116/1      | 2 ćw. XIX w., l. 70. XX w.      |                                    |
| 1211        | Tarnów Grodkowski |  | 99                 | budynek mieszkalny                                   | 115/4      | 3 ćw. XIX w., pocz. XX w.       |                                    |
| 1212        | Wierzbna          |  | obok nr<br>13      | spichlerz w zespole folwarczym                       | 286        | pocz. XX w.                     |                                    |
| 1213        | Wierzbna          |  | obok<br>spichlerza | obora w zespole folwarczym                           | 286        |                                 |                                    |
| 1214        | Wierzbna          |  | 16, 17             | budynek mieszkalny w zespole folwarczym              | 299        | 2 ćw. XIX w., l. 20. XX w.      |                                    |
| 1215        | Wierzbna          |  | 20                 | budynek mieszkalny                                   | 304        | k. XIX w., l. 70. XX w.         |                                    |
| 1216        | Wierzbna          |  | 21                 | budynek mieszkalny                                   | 306        |                                 |                                    |
| 1217        | Wierzbnik         |  | 3                  | budynek mieszkalny                                   | 335        | ok. 1825 r.                     |                                    |
| 1218        | Wierzbnik         |  | 14                 | d. Dom Ludowy  | 326/1      | pocz. XX w., l. 90. XX w.       |                                    |
| 1219        | Wierzbnik         |  | 15                 | budynek mieszkalny                                   | 325, 326/2 | ok. 1872 r., l. 70. XX w.       |                                    |
| 1220        | Wierzbnik         |  | 26                 | budynek mieszkalny                                   | 316/1      | ok. 1825 r., l. 70. XX w.       |                                    |
| 1221        | Wierzbnik         |  | 27                 | budynek mieszkalny                                   | 315        | ok. 1910 r.                     |                                    |
| 1222        | Wierzbnik         |  | 31                 | kapliczka  | 347        | ok. 1910 r.                     |                                    |
| 1223        | Wierzbnik         |  | obok nr<br>31      | d. Szkoła Podstawowa                                 | 307        | ok. 1850 r.                     |                                    |
| 1224        | Wierzbnik         |  | obok nr<br>31      | trafostacja  | 311        | ok. 1930 r.                     |                                    |
| 1225        | Wierzbnik         |  | 33                 | budynek mieszkalny                                   | 308        | l. 20. XX w.                    |                                    |
| 1226        | Wierzbnik         |  | 33                 | budynek gospodarczy                                  | 308        | pocz. XX w.                     |                                    |
| 1227        | Wierzbnik         |  | 34                 | budynek mieszkalny                                   | 306        | ok. 1850 r.                     |                                    |
| 1228        | Wierzbnik         |  | 34                 | stodoła  | 306        | pocz. XX w.                     |                                    |
| 1229        | Wierzbnik         |  | 36                 | budynek mieszkalny                                   | 305        | ok. 1880 r., l. 80. XX w.       |                                    |
| 1230        | Wierzbnik         |  | 36                 | stodoła  | 305        | 3 ćw. XIX w.                    |                                    |
| 1231        | Wierzbnik         |  | 38                 | budynek mieszkalny                                   | 304/1      | ok. 1910 r., l. 70. XX w.       |                                    |
| 1232        | Wierzbnik         |  | 40                 | budynek mieszkalny, d. plebania                      | 303        | ok. 1910 r., l. 70. XX w.       |                                    |
| <b>1233</b> | <b>Wierzbnik</b>  |  | <b>40A</b>         | <b>kościół parafialny pw. Św. Michała Archanioła</b> | <b>344</b> | <b>ok. 1400 r., ok. 1766 r.</b> | <b>1158/66<br/>z 17.02.1966 r.</b> |
| 1234        | Wierzbnik         |  | 40A                | ogrodzenie kościoła parafialnego                     | 344        | XVI w.                          |                                    |
| 1235        | Wierzbnik         |  | 40A                | kapliczka w ogrodzeniu kościoła parafialnego         | 344        | ok. 1800 r.                     |                                    |
| 1236        | Wierzbnik         |  | 40A                | kapliczka II w ogrodzeniu kościoła parafialnego      | 344        | ok. 1800 r.                     |                                    |
| 1237        | Wierzbnik         |  | 44ABCD<br>EF       | budynek mieszkalny                                   | 621        |                                 |                                    |
| 1238        | Wierzbnik         |  | 44GH               | budynek mieszkalny                                   | 620        |                                 |                                    |

|             |                      |  |               |   |  |  |                                    |
|-------------|----------------------|--|---------------|---|--|--|------------------------------------|
| 1239        | Wierzbnik            |  | 47AB          | wozownia w zespole folwarcznym              | 651  | 1900 r.                                |                                    |
| 1240        | Wierzbnik            |  |               | stodoła w zespole folwarcznym               | 651  | pocz. XX w.                            |                                    |
| <b>1241</b> | <b>Wierzbnik</b>     |  |               | <b>park dworski</b>                         | <b>22, 25, 28, 291, 635, 636, 666, 667</b> | <b>2 poł. XIX w.</b>                   | <b>97/84<br/>z 30.01.1984 r.</b>   |
| 1242        | Wierzbnik            |  | 53            | kapliczka                                   | 347  | ok. 1930 r.                            |                                    |
| 1243        | Wierzbnik            |  | 56            | budynek mieszkalny                          | 292, 293                                   | k. XIX w., l. 80. XX w.                |                                    |
| 1244        | Wierzbnik            |  | 59            | budynek mieszkalny                          | 289  | 2 ćw. XIX w.                           |                                    |
| 1245        | Wierzbnik            |  | 60            | budynek mieszkalny                          | 504  | 4 ćw. XIX w., l. 80. XX w.             |                                    |
| 1246        | Wierzbnik            |  | 60A           | budynek mieszkalny                          | 502  | ok. 1850 r.                            |                                    |
| 1247        | Wierzbnik            |  | 61            | budynek mieszkalny                          | 503  | ok. 1800 r.                            |                                    |
| 1248        | Wierzbnik            |  | 61            | stodoła                                     | 503  | ok. 1825 r.                            |                                    |
| 1249        | Wierzbnik            |  | obok nr<br>61 | budynek mieszkalny                          | 503, 504                                   | ok. 1880 r.                            |                                    |
| 1250        | Wierzbnik            |  | 64            | budynek mieszkalny, d. dom zakonny          | 287/1                                      | 1906 r.                                |                                    |
| 1251        | Wierzbnik            |  | 65            | Przedszkole, d. Szkoła                      | 288  | ok. 1905 r.                            |                                    |
| 1252        | Wierzbnik            |  | 68            | budynek mieszkalny                          | 286/1                                      | 3 ćw. XIX w.                           |                                    |
| 1253        | Wierzbnik            |  | 72A           | budynek mieszkalny                          | 282/2                                      | 2 ćw. XIX w., pocz. XX w.              |                                    |
| 1254        | Wierzbnik            |  | 76            | budynek mieszkalny                          | 492, 493                                   | pocz. XX w.                            |                                    |
| 1255        | Wierzbnik            |  | 77            | budynek mieszkalny                          | 278  | 4 ćw. XIX w.                           |                                    |
| 1256        | Wierzbnik            |  | 83            | budynek mieszkalny                          | 273  | ok. 1860 r.                            |                                    |
| 1257        | Wierzbnik            |  | 85            | budynek mieszkalny                          | 482, 483                                   | ok. 1860 r.                            |                                    |
| 1258        | Wierzbnik            |  | 88            | budynek mieszkalny                          | 479  | 4 ćw. XIX w.                           |                                    |
| 1259        | Wierzbnik            |  | 91            | budynek mieszkalny                          | 475, 477                                   | k. XIX w.                              |                                    |
| 1260        | Wierzbnik            |  | 92            | stodoła                                     | 476  | ok. 1930 r.                            |                                    |
| 1261        | Wierzbnik            |  | 93            | budynek mieszkalny                          | 268  | ok. 1880 r.                            |                                    |
| 1262        | Wierzbnik            |  | 96            | budynek mieszkalny                          | 260  | IV ćw. XIX w.                          |                                    |
| 1263        | Więcmierzycze        |  | 3             | budynek mieszkalny                          | 165/2                                      |  | 4                                  |
| 1264        | Więcmierzycze        |  | 4             | budynek mieszkalny                          | 164/4                                      |  |                                    |
| 1265        | Więcmierzycze        |  | 5             | budynek mieszkalny                          | 164/3, 314                                 |  |                                    |
| 1266        | Więcmierzycze        |  | 12            | budynek mieszkalny                          | 159  | ok. 1840 r., ok. 1910 r., l. 60. XX w. |                                    |
| 1267        | Więcmierzycze        |  | 13            | budynek mieszkalny                          | 158  | ok. 1825 r., ok. 1910 r., l. 80. XX w. |                                    |
| 1268        | Więcmierzycze        |  | 14            | budynek mieszkalny                          | 157/1                                      | ok. 1880 r.                            |                                    |
| 1269        | Więcmierzycze        |  | 16            | budynek mieszkalny                          | 155  | ok. 1880 r., l. 80. XX w.              |                                    |
| 1270        | Więcmierzycze        |  | 17            | budynek mieszkalny                          | 154  | ok. 1840 r.                            |                                    |
| 1271        | Więcmierzycze        |  | 18            | budynek mieszkalny                          | 153/5                                      | ok. 1920 r.                            |                                    |
| 1272        | Więcmierzycze        |  | 21            | budynek mieszkalny, d. Szkoła               | 258  | ok. 1904 r.                            |                                    |
| <b>1273</b> | <b>Więcmierzycze</b> |  | <b>22</b>     | <b>kościół filialny pw. Św. Bartłomieja</b> | <b>267</b>                                 | <b>1621 r., 1910 r.</b>                | <b>1984/72<br/>z 06.12.1972 r.</b> |

|             |                      |  |                |   |              |  |                                   |
|-------------|----------------------|--|----------------|---|--------------|--|-----------------------------------|
| 1274        | Więcmierzycze        |  | 22             | brama ogrodzeniowa kościoła filialnego                            | 267          | k. XVIII w.                              |                                   |
| 1275        | Więcmierzycze        |  | 23             | budynek mieszkalny  | 151/1        | ok. 1900 r.                              |                                   |
| 1276        | Więcmierzycze        |  | 24A            | budynek mieszkalny  | 150          | ok. 1825 r., lata 90-te XX w.            |                                   |
| 1277        | Więcmierzycze        |  | 25             | budynek mieszkalny  | 150          | pocz. XX w.                              |                                   |
| 1278        | Więcmierzycze        |  | 25             | kapliczka   | 150          | pocz. XIX w.                             |                                   |
| 1279        | Więcmierzycze        |  | 26             | budynek mieszkalny  | 148          | 1 ćw. XIX w.                             |                                   |
| 1280        | Więcmierzycze        |  | 27             | budynek mieszkalny  | 146          | ok. 1840 r.                              |                                   |
| 1281        | Więcmierzycze        |  | 27             | kapliczka   | 146          | ok. 1818 r.                              |                                   |
| 1282        | Więcmierzycze        |  | 30             | budynek mieszkalny  | 143          | 3 ćw. XIX w., lata 70-te XX w.           |                                   |
| 1283        | Więcmierzycze        |  | 30             | budynek gospodarczy   | 143          | 3 ćw. XIX w.                             |                                   |
| 1284        | Więcmierzycze        |  | 35             | budynek mieszkalny  | 138/2        | ok. 1840 r.                              |                                   |
| 1285        | Więcmierzycze        |  | 37             | budynek mieszkalny  | 136/1        |  |                                   |
| 1286        | Więcmierzycze        |  | 39             | budynek mieszkalny  | 134          | ok. 1910 r., lata 70-te XX w., XX/XXI w. |                                   |
| 1287        | Więcmierzycze        |  | 41             | budynek mieszkalny  | 131/1        | ok. 1900 r.                              |                                   |
| 1288        | Więcmierzycze        |  | 43             | budynek mieszkalny  | 246/3        | ok. 1825 r., lata 70-te XX w.            |                                   |
| 1289        | Więcmierzycze        |  | 44             | latryna - gołębnik  | 245          | ok. 1900 r.                              |                                   |
| 1290        | Więcmierzycze        |  | 47             | budynek mieszkalny  | 242/1, 242/2 | ok. 1870 r., l. 70. XX w., l. 90. XX w.  |                                   |
| 1291        | Więcmierzycze        |  | 47             | budynek gospodarczy   | 242/1        | l. 60. XIX w.                            |                                   |
| 1292        | Więcmierzycze        |  | 49             | budynek mieszkalny  | 58           | 4 ćw. XIX w., lata 70-te XX w.           |                                   |
| 1293        | Więcmierzycze        |  | 51             | budynek mieszkalny  | 237/1        | 4 ćw. XIX w., l. 80. XX w.               |                                   |
| 1294        | Więcmierzycze        |  | 52             | budynek mieszkalny  | 236          | ok. 1880 r.                              |                                   |
| 1295        | Więcmierzycze        |  | 54             | budynek mieszkalny  | 57/5         | ok. 1900 r.                              |                                   |
| <b>1296</b> | <b>Więcmierzycze</b> |  | <b>obok 54</b> | <b>spichlerz w zespole folwarcznym</b>                            | <b>57/8</b>  | <b>ok. 1820 r.</b>                       | <b>895/64<br/>z 23.05.1964 r.</b> |
| 1297        | Więcmierzycze        |  | 55             | budynek mieszkalny  | 57/8         |  |                                   |
| 1298        | Więcmierzycze        |  | 56             | budynek mieszkalny w zespole folwarcznym                          | 57/7         | pocz. XIX w.                             |                                   |
| 1299        | Więcmierzycze        |  | obok 56        | obora w zespole folwarcznym                                       | 57/8         | ok. 1825 r.                              |                                   |
| 1300        | Więcmierzycze        |  | 57             | budynek mieszkalny, d. rządówka w zespole folwarcznym             | 57/4         | l. 20. XX w.                             |                                   |
| 1301        | Więcmierzycze        |  | obok 57        | obora w zespole folwarcznym                                       | 57/4         |  |                                   |
| 1302        | Więcmierzycze        |  | 62             | budynek mieszkalny, d. budynek gospodarczy w zespole roszarni lnu | 203/4        | ok. 1900 r.                              |                                   |
| 1303        | Więcmierzycze        |  | obok 62        | roszarnia lnu   | 203/7        | ok. 1900 r.                              |                                   |
| 1304        | Więcmierzycze        |  | 63             | budynek mieszkalny w zespole młyńskim                             | 203/1        | ok. 1915 r.                              |                                   |
| 1305        | Więcmierzycze        |  | obok 63        | młyn  | 203/1, 350   | pocz. XX w.                              |                                   |
| 1306        | Więcmierzycze        |  | 64             | budynek mieszkalny  | 201/3        |  |                                   |
| 1307        | Więcmierzycze        |  |                | most  | 351          | l. 30. XX w.                             |                                   |
| 1308        | Więcmierzycze        |  | 69             | budynek mieszkalny  | 186/7        | ok. 1830 r., l. 80. XX w.                |                                   |
| 1309        | Więcmierzycze        |  | 76             | budynek mieszkalny  | 181          | ok. 1880 r.                              |                                   |



|             |                     |  |           |   |            |                                   |                                    |
|-------------|---------------------|--|-----------|---|------------|-----------------------------------|------------------------------------|
| 1310        | Więcmierzyce        |  | 76        | kapliczka   | 181        | ok. 1800 r., ok. 1900 r.          |                                    |
| 1311        | Więcmierzyce        |  | 77        | budynek mieszkalny                                      | 180        |                                   |                                    |
| 1312        | Więcmierzyce        |  | 79        | budynek mieszkalny                                      | 178        | ok. 1880 r.                       |                                    |
| <b>1313</b> | <b>Więcmierzyce</b> |  | <b>93</b> | <b>budynek mieszkalny, d. leśniczówka</b>               | <b>367</b> | <b>ok. 1830 r., ok. 1900 r.</b>   | <b>2317/93<br/>z 22.02.1993 r.</b> |
| 1314        | Więcmierzyce        |  |           | most  | 313/1      | ok. 1900 r.                       |                                    |
| 1315        | Wojnowiczki         |  | 3         | budynek mieszkalny                                      | 47         | 2 ćw. XIX w.                      |                                    |
| 1316        | Wojnowiczki         |  | 4         | budynek mieszkalno-gospodarczy w zespole folwarcznym    | 48/1       | pocz. XX w.                       |                                    |
| 1317        | Wojnowiczki         |  | obok nr 4 | owczarnia w zespole folwarcznym                         | 48/1       | pocz. XX w.                       |                                    |
| 1318        | Wojnowiczki         |  | 5         | trafostacja   | 49         | ok. 1920 r.                       |                                    |
| 1319        | Wojnowiczki         |  | 9         | budynek mieszkalny                                      | 56         | ok. 1850 r., pocz. XX w.          |                                    |
| 1320        | Wojnowiczki         |  | 20        | budynek mieszkalny                                      | 26         | 4 ćw. XIX w., l. 80. XX w.        |                                    |
| 1321        | Wojnowiczki         |  | 23        | budynek mieszkalny                                      | 30         | 3 ćw. XIX w.                      |                                    |
| 1322        | Wojnowiczki         |  | 27        | budynek mieszkalny                                      | 34/3       | poł. XIX w.                       |                                    |
| 1323        | Wojnowiczki         |  | 29        | budynek mieszkalny                                      | 35/2       | ok. 1850 r., l. 70. XX w.         |                                    |
| 1324        | Wojnowiczki         |  | 29        | budynek gospodarczy                                     | 35/2       | ok. 1910 r.                       |                                    |
| 1325        | Wojnowiczki         |  | 29        | budynek gospodarczy/stodoła                             | 35/2       |                                   |                                    |
| 1326        | Wojśław             |  | 8         | budynek mieszkalny                                      | 106        | ok. 1930 r.                       |                                    |
| 1327        | Wojśław             |  | 9         | budynek mieszkalny                                      | 107        | ok. 1910 r., l. 80. XX w.         |                                    |
| 1328        | Wojśław             |  | 11        | budynek mieszkalny                                      | 108/1      | ok. 1890 r.                       |                                    |
| 1329        | Wojśław             |  | 13        | budynek mieszkalny                                      | 109        | ok. 1840 r.                       |                                    |
| 1330        | Wojśław             |  | 16        | budynek mieszkalny                                      | 112/2      | ok. 1870 r., l. 70. XX w.         |                                    |
| 1331        | Wojśław             |  | 18        | budynek mieszkalny, d. szkoła                           | 85/1, 85/2 | ok. 1930 r.                       |                                    |
| 1332        | Wojśław             |  | 20        | trafostacja   | 114        | l. 20. XX w.                      |                                    |
| 1333        | Wojśław             |  | 22        | budynek mieszkalny                                      | 160        | ok. 1840 r., l. 80. XX w.         |                                    |
| 1334        | Wojśław             |  | 24        | stodoła   | 117        | pocz. XX w.                       |                                    |
| <b>1335</b> | <b>Wojśław</b>      |  | <b>25</b> | <b>kościół parafialny pw. Wszystkich Świętych</b>       | <b>157</b> | <b>1 poł. XVI w., k. XVIII w.</b> | <b>1159/66<br/>z 17.02.1966 r.</b> |
| <b>1336</b> | <b>Wojśław</b>      |  | <b>25</b> | <b>ogrodzenie kościoła parafialnego wraz z bramkami</b> | <b>157</b> | <b>1 poł. XVI w., 1800 r.</b>     | <b>1159/66<br/>z 17.02.1966 r.</b> |
| 1337        | Wojśław             |  | 26        | budynek mieszkalny                                      | 118        | ok. 1840 r.                       |                                    |
| 1338        | Wojśław             |  | 30        | budynek mieszkalny                                      | 122        | ok. 1840 r.                       |                                    |
| 1339        | Wojśław             |  | 31        | budynek mieszkalny                                      | 123        | ok. 1830 r., ok. 1900 r.          |                                    |
| 1340        | Wojśław             |  | 37        | budynek mieszkalny                                      | 128        | ok. 1900 r.                       |                                    |
| 1341        | Wojśław             |  | 45        | budynek mieszkalny                                      | 133        | 4 ćw. XIX w., l. 80. XX w.        |                                    |
| 1342        | Wojśław             |  | 47        | budynek mieszkalny                                      | 135        | ok. 1850 r., l. 80. XX w.         |                                    |
| 1343        | Wojśław             |  | 49        | budynek mieszkalny                                      | 137        | 1 ćw. XIX w.                      |                                    |
| 1344        | Wojśław             |  | 53        | budynek mieszkalny                                      | 142        | ok. 1840 r., ok. 1900 r.          |                                    |
| 1345        | Wojśław             |  | 53        | stodoła   | 142        | ok. 1860 r.                       |                                    |
| 1346        | Wojśław             |  | 57        | budynek mieszkalny                                      | 146        | ok. 1866 r.                       |                                    |

|             |                |  |               |  |                      |                                  |                                   |
|-------------|----------------|--|---------------|--|----------------------|----------------------------------|-----------------------------------|
| 1347        | Wojślaw        |  | 59            | budynek mieszkalny                                 | 149                  | 3 ćw. XIX w.                     |                                   |
| 1348        | Wojślaw        |  | 65            | plebania   | 158/2                | k. XVIII w., l. 80. XX w.        |                                   |
| 1349        | Wojślaw        |  | 69            | budynek mieszkalny                                 | 164                  | ok. 1900 r.                      |                                   |
| 1350        | Wojślaw        |  | 70            | budynek mieszkalny                                 | 165                  | ok. 1910 r.                      |                                   |
| 1351        | Wojślaw        |  | 76            | budynek mieszkalny                                 | 177/1                | k. XIX w., l. 80. XX w.          |                                   |
| 1352        | Wójtowice      |  | 1             | dwór   | 26/16                | ok. 1900 r.                      |                                   |
| 1353        | Wójtowice      |  | obok nr 1     | spichlerz I w zespole dworskim                     | 26/18                | ok. 1900 r.                      |                                   |
| 1354        | Wójtowice      |  | obok nr 1     | spichlerz II w zespole dworskim                    | 26/18                | ok. 1900 r.                      |                                   |
| 1355        | Wójtowice      |  | 3 AB          | budynek mieszkalny w zespole dworskim              | 26/11, 26/18         | 3 ćw. XIX w.                     |                                   |
| 1356        | Wójtowice      |  | 4 AB          | budynek mieszkalny                                 | 26/11                | ok. 1900 r., l. 70. XX w.        |                                   |
| 1357        | Wójtowice      |  | 6             | budynek mieszkalny                                 | 20/2                 | ok. 1900 r., l. 80. XX w.        |                                   |
| 1358        | Wójtowice      |  | 9A            | budynek mieszkalny                                 | 26/6                 | l. 20. XX w.                     |                                   |
| 1359        | Wójtowice      |  | 10C           | kaplica  | 26/2                 | ok. 1900 r., rekon. l. 80. XX w. |                                   |
| 1360        | Wójtowice      |  | 12            | budynek mieszkalny                                 | 20/8                 | 4 ćw. XIX w.                     |                                   |
| 1361        | Wójtowice      |  | 18            | budynek mieszkalny                                 | 9/1                  | ok. 1900 r.                      |                                   |
| 1362        | Zielonkowice   |  | 1             | budynek mieszkalny                                 | 438/1                | l. 20. XX w.                     |                                   |
| 1363        | Zielonkowice   |  | obok nr 5     | trafostacja  | 788/3                | ok. 1930 r.                      |                                   |
| 1364        | Zielonkowice   |  | 6             | budynek mieszkalny                                 | 443/4                | 1 ćw. XIX w.                     |                                   |
| 1365        | Zielonkowice   |  | 8             | budynek mieszkalny w zespole folwarcznym - czworak | 447/14               | ok. 1800 r.                      |                                   |
| 1366        | Zielonkowice   |  | 10            | młyn   | 427                  | ok. 1920 r.                      |                                   |
| 1367        | Żarów          |  | 1             | budynek mieszkalny                                 | 107/2                | ok. 1910 r.                      |                                   |
| 1368        | Żarów          |  | 3             | budynek mieszkalny                                 | 49/3                 | 3 ćw. XIX w., l. 70. XX w.       |                                   |
| 1369        | Żarów          |  | 3             | budynek gospodarczy                                | 49/3                 |                                  |                                   |
| 1370        | Żarów          |  | 5             | budynek mieszkalny                                 | 50/2                 | 2 ćw. XIX w.                     |                                   |
| 1371        | Żarów          |  | 8             | budynek mieszkalny                                 | 80                   | 2 ćw. XIX w.                     |                                   |
| 1372        | Żarów          |  | 9             | budynek mieszkalny                                 | 81                   | ok. 1850 r., l. 80. XX w.        |                                   |
| 1373        | Żarów          |  | 10            | budynek mieszkalny                                 | 68                   | ok. 1900 r., l. 80. XX w.        |                                   |
| 1374        | Żarów          |  | 10            | budynek gospodarczy                                | 68                   | pocz. XX w.                      |                                   |
| 1375        | Żarów          |  | 13            | kaplica  | 67                   | ok. 1900 r.                      |                                   |
| 1376        | Żarów          |  | 15            | budynek mieszkalny                                 | 57/2                 | ok. 1900 r.                      |                                   |
| 1377        | Żarów          |  | 16            | budynek mieszkalny                                 | 57/1                 | ok. 1900 r.                      |                                   |
| 1378        | Żarów          |  | 17            | budynek mieszkalny                                 | 56/1                 | ok. 1870 r.                      |                                   |
| 1379        | Żarów          |  | 19            | budynek mieszkalny                                 | 55                   | pocz. XX w., l. 70. XX w.        |                                   |
| 1380        | Żarów          |  | 21            | budynek mieszkalny                                 | 53/2                 | 4 ćw. XIX w., l. 70. XX w.       |                                   |
| 1381        | Żarów          |  | 22            | budynek mieszkalny                                 | 52/1                 | 2 ćw. XIX w., l. 70. XX w.       |                                   |
| 1382        | Żarów          |  |               | park - pozostałości                                | 61/1, 61/2           | XIX/XX w.                        |                                   |
| 1383        | Żelazna        |  | 1             | budynek mieszkalny                                 | 193                  | pocz. XX w.                      |                                   |
| 1384        | Żelazna        |  | 11            | budynek mieszkalny w zespole folwarcznym           | 143/1                | ok. 1900 r., l. 80. XX w.        |                                   |
| 1385        | Żelazna        |  | 13B           | budynek mieszkalny w zespole folwarcznym           | 129/3                |                                  |                                   |
| <b>1386</b> | <b>Żelazna</b> |  | <b>14, 16</b> | <b>spichlerz w zespole folwarcznym</b>             | <b>129/7, 129/10</b> | <b>1780 r.</b>                   | <b>896/64<br/>z 23.05.1964 r.</b> |

|             |                  |           |           |   |              |                            |                                  |
|-------------|------------------|-----------|-----------|---|--------------|----------------------------|----------------------------------|
| 1387        | Żelazna          |           | 18        | budynek mieszkalny                        | 128          |                            |                                  |
| 1388        | Żelazna          |           | 20        | budynek mieszkalny                        | 127          | k. XIX w.                  |                                  |
| 1389        | Żelazna          |           | 21        | budynek mieszkalny                        | 122/1        | ok. 1910 r., l. 80. XX w.  |                                  |
| 1390        | Żelazna          |           | 22        | budynek mieszkalny                        | 120/1        | ok. 1910 r.                |                                  |
| 1391        | Żelazna          |           | 23        | budynek mieszkalny, d. Dom Ludowy         | 120/1        | 1 ćw. XIX w.               |                                  |
| 1392        | Żelazna          |           | 24        | budynek gospodarczy                       | 119/2        | 1 ćw. XIX w., l. 90. XX w. |                                  |
| 1393        | Żelazna          |           | 26        | budynek mieszkalny                        | 111/2, 290   | 1 ćw. XIX w.               |                                  |
| 1394        | Żelazna          |           | 26        | budynek gospodarczy                       | 111/2, 290   | 1 ćw. XIX w.               |                                  |
| 1395        | Żelazna          |           | obok 26   | budynek usługowy                          | 111/2        | ok. 1825 r., pocz. XX w.   |                                  |
| 1396        | Żelazna          |           | 27        | stodoła                                   | 112          |                            |                                  |
| 1397        | Żelazna          |           | 32        | budynek mieszkalny                        | 19           |                            |                                  |
| 1398        | Żelazna          |           | 48        | budynek mieszkalny                        | 98/1         |                            |                                  |
| 1399        | Żelazna          |           | 48-49     | stodoła                                   | 98/1, 98/2   | ok. 1860 r., pocz. XX w.   |                                  |
| 1400        | Żelazna          |           | 49        | budynek mieszkalny                        | 98/2         | k. XIX w.                  |                                  |
| 1401        | Żelazna          |           | obok 56   | plebania                                  | 106          | pocz. XX w.                |                                  |
| 1402        | Żelazna          |           | 58        | budynek mieszkalny                        | 100          | 1939 r.                    |                                  |
| 1403        | Żelazna          |           | 61        | budynek mieszkalny                        | 133          | ok. 1825 r.                |                                  |
| 1404        | Żelazna          |           | 62        | budynek mieszkalny                        | 132          | 1936 r.                    |                                  |
| 1405        | Żelazna          |           | 63        | plebania-szkoła                           | 131          | ok. 1900 r.                |                                  |
| <b>1406</b> | <b>Żelazna</b>   |           | <b>64</b> | <b>kościół parafialny pw. Św. Jadwigi</b> | <b>130</b>   | <b>1781 r., XX w.</b>      | <b>1161/66<br/>z 17.02. 1966</b> |
| 1407        | Żelazna          |           | 65        | remiza strażacka                          | 142/1        | 1937 r.                    |                                  |
| 1408        | Żelazna          |           | 67, 68    | budynek mieszkalny                        | 139/1, 140/1 | ok. 1915 r.                |                                  |
| 1409        | Żelazna          |           | 69, 70    | budynek mieszkalny                        | 137/1, 138/1 | ok. 1915 r.                |                                  |
| 1410        | Żelazna          |           | 72        | kuźnia                                    | 145          | ok. 1825 r.                |                                  |
| 1411        | Żelazna          |           | 79        | budynek mieszkalny                        | 186          | pocz. XX w., l. 80. XX w.  |                                  |
| <b>1412</b> | <b>Głubczyce</b> |           |           | <b>układ urbanistyczny Stare Miasto</b>   |              | <b>pol. XIII-XV w.</b>     | <b>38/49<br/>z 10.06.1949 r.</b> |
| 1413        | Głubczyce        | Krakowska |           | cmentarz żydowski                         | 778/15       | 1833 r.                    |                                  |

## ANEKS 2. WYKAZ STANOWISK ARCHEOLOGICZNYCH W GMINNEJ EWIDENCJI ZABYTKÓW GMINY GRODKÓW

| ID | Miejscowość     | Nr st. w miejscowości | Nr st. na obszarze | Nr obszaru AZP | Funkcja  | Chronologia  | Rejestr zabytków |
|----|-----------------|-----------------------|--------------------|----------------|--|--|------------------|
| 1  | Bąków           | 1                     | 13                 | 87-31          | osada<br>osada   | neolit<br>epoka brązu, kultura łużycka   |                  |
| 2  | Bąków           | 2                     | 12                 | 87-31          | śląd osadnictwa  | epoka kamienia   |                  |
| 3  | Bąków           | 3                     | 14                 | 87-31          | punkt osadniczy<br>punkt osadniczy                             | neolit<br>wczesne średniowiecze  |                  |
| 4  | Bąków           | 4                     | 15                 | 87-31          | śląd osadnictwa  | nieokreślona   |                  |
| 5  | Bąków           | 5                     | 16                 | 87-31          | punkt osadniczy<br>punkt osadniczy                             | okresu wędrówek ludów, kultura przeworska, faza D<br>późne średniowiecze                         |                  |
| 6  | Bąków           | 6                     | 17                 | 87-31          | śląd osadnictwa<br>punkt osadniczy<br>punkt osadniczy          | neolit<br>okresu wędrówek ludów, kultura przeworska, faza D<br>późne średniowiecze               |                  |
| 7  | Bąków           | 7                     | 18                 | 87-31          | śląd osadnictwa  | epoka kamienia   |                  |
| 8  | <b>Bąków</b>    | <b>8</b>              | <b>19</b>          | <b>87-31</b>   | <b>śląd osadnictwa<br/>osada</b>                               | <b>neolit<br/>okresu wędrówek ludów, kultura przeworska, faza D</b>                              | <b>A-1098/98</b> |
| 9  | <b>Bąków</b>    | <b>9</b>              | <b>20</b>          | <b>87-31</b>   | <b>punkt osadniczy<br/>punkt osadniczy<br/>punkt osadniczy</b> | <b>późny okres rzymski, kultura przeworska<br/>wczesne średniowiecze<br/>późne średniowiecze</b> | <b>A-1099/98</b> |
| 10 | Bąków           | 10                    | 21                 | 87-31          | śląd osadnictwa<br>śląd osadnictwa                             | epoka kamienia<br>kultura przeworska, faza D (?)   |                  |
| 11 | Bąków           | 11                    | 22                 | 87-31          | śląd osadnictwa  | epoka kamienia   |                  |
| 12 | Bogdanów        | 1                     | 14                 | 90-30          | śląd osadnictwa  | epoka brązu  |                  |
| 13 | Bogdanów        | 2                     | 17                 | 91-30          | śląd osadnictwa  | okres wpływów rzymskich, kultura przeworska  |                  |
| 14 | Bogdanów        | 3                     | 15                 | 90-30          | śląd osadnictwa  | epoka kamienia   |                  |
| 15 | Bogdanów        | 4                     | 16                 | 90-30          | miejsce kultu (?)  | kultura nieokreślona   |                  |
| 16 | Głębocko        | 4                     | 36                 | 89-32          | śląd osadnictwa  | neolit ?   |                  |
| 17 | <b>Gnojna</b>   | <b>1</b>              | <b>1</b>           | <b>88-31</b>   | <b>grodzisko</b>   | <b>XIII-XIV w.</b>   | <b>A-386/74</b>  |
| 18 | <b>Gnojna</b>   | <b>2</b>              | <b>2</b>           | <b>88-31</b>   | <b>grodzisko</b>   | <b>XIV-XV w.</b>   | <b>A-61/2008</b> |
| 19 | Gola Grodkowska | 1                     | 35                 | 88-32          | śląd osadnictwa  | neolit   |                  |
| 20 | Gola Grodkowska | 2                     | 33                 | 88-32          | śląd osadnictwa  | okres lateński   |                  |
| 21 | Gola Grodkowska | 3                     | 34                 | 88-32          | śląd osadnictwa  | okres lateński   |                  |
| 22 | Gola Grodkowska | 4                     | 37                 | 89-32          | śląd osadnictwa  | kultura łużycka  |                  |
| 23 | Grodków         | 1                     | 3                  | 89-32          | śląd osadnictwa<br>osada                                       | epoka kamienia,<br>X-XII w.  |                  |
| 24 | Grodków         | 2                     | 4                  | 89-32          | śląd osadnictwa  | kultura nieokreślona   |                  |
| 25 | Grodków         | 3                     | 5                  | 89-32          | śląd osadnictwa<br>śląd osadnictwa<br>osada<br>osada           | epoka kamienia<br>wczesne średniowiecze<br>średniowiecze<br>okres nowożytny                      |                  |

|           |                  |          |          |              |                                    |  |                  |
|-----------|------------------|----------|----------|--------------|------------------------------------|--|------------------|
| 26        | Grodków          | 4        | 7        | 89-32        | śląd osadnictwa                    | neolit                                 |                  |
| 27        | Grodków          | 5        | 6        | 89-32        | śląd osadnictwa<br>osada           | wczesne średniowiecze<br>średniowiecze |                  |
| 28        | Grodków          | 6        | 8        | 89-32        | śląd osadnictwa                    | neolit                                 |                  |
| 29        | Grodków          | 7        | 9        | 89-32        | śląd osadnictwa                    | neolit                                 |                  |
| 30        | Grodków          | 8        | 10       | 89-32        | śląd osadnictwa                    | neolit                                 |                  |
| 31        | Grodków          | 9        | 11       | 89-32        | śląd osadnictwa                    | epoka kamienia                         |                  |
| 32        | Grodków          | 10       | 12       | 89-32        | śląd osadnictwa                    | neolit                                 |                  |
| 33        | Grodków          | 11       | 13       | 89-32        | śląd osadnictwa                    | epoka kamienia                         |                  |
| 34        | Grodków          | 12       | 14       | 89-32        | śląd osadnictwa                    | I-III w. n.e.                          |                  |
| 35        | Grodków          | 13       | 15       | 89-32        | śląd osadnictwa                    | II w. n.e.                             |                  |
| 36        | Grodków          | 14       | 16       | 89-32        | śląd osadnictwa                    | pradzieje                              |                  |
| 37        | Grodków          | 15       | 17       | 89-32        | śląd osadnictwa                    | wczesne średniowiecze                  |                  |
| 38        | Grodków          | 16       | 18       | 89-32        | skarb monet                        | II połowa XII w.                       |                  |
| 39        | Grodków          | 17       | 19       | 89-32        | śląd osadnictwa                    | średniowiecze                          |                  |
| 40        | Grodków          | 18       | 20       | 89-32        | śląd osadnictwa                    | średniowiecze                          |                  |
| 41        | Grodków          | 19       | 21       | 89-32        | śląd osadnictwa                    | średniowiecze                          |                  |
| 42        | Grodków          | 20       | 22       | 89-32        | śląd osadnictwa                    | średniowiecze                          |                  |
| 43        | Grodków          | 21       | 23       | 89-32        | śląd osadnictwa                    | okres nowożytny                        |                  |
| 44        | Grodków          | 22       | 24       | 89-32        | śląd osadnictwa                    | okres nowożytny                        |                  |
| 45        | Grodków          | 23       | 25       | 89-32        | śląd osadnictwa                    | kultura nieokreślona                   |                  |
| 46        | Grodków          | 24       | 26       | 89-32        | osada                              | kultura nieokreślona                   |                  |
| 47        | Grodków          | 25       | 27       | 89-32        | cmentarzysko                       | kultura nieokreślona                   |                  |
| 48        | Grodków          | 26       | 28       | 89-32        | śląd osadnictwa                    | kultura nieokreślona                   |                  |
| 49        | Jaszów           | 1        | 13       | 91-30        | grodzisko (?)                      | późne średniowiecze, XIII-XIV w.       |                  |
| 50        | Jaszów           | 2        | 14       | 91-30        | punkt osadniczy                    | późne średniowiecze, XIV-XV w.         |                  |
| 51        | Jaszów           | 3        | 15       | 91-30        | śląd osadnictwa                    | późne średniowiecze, XIII-XIV w.       |                  |
| 52        | Jaszów           | 4        | 16       | 91-30        | grodzisko (?)                      | średniowiecze                          |                  |
| 53        | Jeszkotle        | 1        | 4        | 88-30        | śląd osadnictwa<br>punkt osadniczy | epoka kamienia<br>okres rzymski (?)    |                  |
| 54        | Jeszkotle        | 2        | 5        | 88-30        | grodzisko ?                        | kultura nieokreślona                   |                  |
| <b>55</b> | <b>Jędrzejów</b> | <b>1</b> | <b>1</b> | <b>89-31</b> | <b>grodzisko</b>                   | <b>okres wczesnośredniowieczny (?)</b> | <b>A-415/75</b>  |
| <b>56</b> | <b>Jędrzejów</b> | <b>2</b> | <b>2</b> | <b>89-31</b> | <b>grodzisko</b>                   | <b>okres średniowieczny (?)</b>        | <b>A-59/2007</b> |
| 57        | Jędrzejów        | 3        | 3        | 89-31        | śląd osadnictwa                    | XIV-XV w.                              |                  |
| 58        | Jędrzejów        | 4        | 4        | 89-31        | śląd osadnictwa                    | XIV-XV w.                              |                  |
| <b>59</b> | <b>Kobiela</b>   | <b>1</b> | <b>7</b> | <b>90-31</b> | <b>grodzisko stożkowane</b>        | <b>XIV-XV w.</b>                       | <b>A-84-2010</b> |
| 60        | Kobiela          | 2        | 8        | 90-31        | śląd osadnictwa<br>śląd osadnictwa | pradzieje<br>XV w.                     |                  |
| 61        | Kobiela          | 3        | 9        | 90-31        | śląd osadnictwa                    | młodsza epoka kamienia-neolit          |                  |
| 62        | Kobiela          | 4        | 10       | 90-31        | punkt osadniczy                    | późne średniowiecze                    |                  |

|           |                     |          |           |              |   |  |                 |
|-----------|---------------------|----------|-----------|--------------|---|--|-----------------|
| 63        | Kobiela             | 5        | 22        | 90-31        | śląd osadnictwa<br>śląd osadnictwa      | okres lateński<br>pradzieje                                      |                 |
| 64        | Kobiela             | 6        | 23        | 90-31        | śląd osadnictwa                         | epoka kamienia   |                 |
| 65        | Kolnica             | 1        | 3         | 88-31        | grodzisko domniemane                    | kultura nieokreślona   |                 |
| 66        | Kolnica             | 2        | 4         | 88-31        | śląd osadnictwa                         | wczesne średniowiecze (?)  |                 |
| 67        | Kopice              | 1        | 1         | 90-32        | punkt osadniczy<br>grodzisko domniemane | epoka kamienia<br>późne średniowiecze                            |                 |
| <b>68</b> | <b>Kopice</b>       | <b>2</b> | <b>7</b>  | <b>89-33</b> | <b>grodzisko stożkowe nizinne</b>       | <b>2 poł XIII w. - pocz. XV w.</b>                               | <b>A-138/68</b> |
| 69        | Kopice              | 3        | 3         | 90-32        | punkt osadniczy                         | XII-XIV w.   |                 |
| 70        | Kopice              | 4        | 4         | 90-32        | punk osadniczy<br>punk osadniczy        | pradzieje<br>średniowiecze                                       |                 |
| 71        | Kopice              | 5        | 5         | 90-32        | śląd osadnictwa                         | okres wpływów rzymskich, kultura przeworska                      |                 |
| 72        | Kopice              | 6        | 6         | 90-32        | śląd osadnictwa<br>śląd osadnictwa      | epoka kamienia<br>średniowiecze                                  |                 |
| 73        | Kopice              | 7        | 7         | 90-32        | śląd osadnictwa                         | pradzieje  |                 |
| 74        | Kopice              | 8        | 8         | 90-32        | śląd osadnictwa                         | kultura nieokreślona   |                 |
| 75        | Kopice              | 9        | 2         | 90-32        | śląd osadnictwa                         | młodsza epoka kamienia-neolit                                    |                 |
| 76        | Kopice              | 10       | 9         | 90-32        | punkt osadniczy                         | epoka kamienia   |                 |
| 77        | Kopice              | 11       | 10        | 90-32        | punkt osadniczy                         | epoka kamienia   |                 |
| 78        | Kopice              | 12       | 11        | 90-32        | punkt osadniczy                         | młodsza epoka kamienia-neolit                                    |                 |
| 79        | Kopice              | 13       | 12        | 90-32        | punkt osadniczy                         | epoka brązu ?  |                 |
| 80        | Lipowa              | 1        | 11        | 88-32        | śląd osadnictwa                         | neolit   |                 |
| 81        | Lipowa              | 2        | 12        | 88-32        | śląd osadnictwa                         | okres nowożytny  |                 |
| 82        | Lipowa              | 3        | 13        | 88-32        | śląd osadnictwa                         | neolit   |                 |
| <b>83</b> | <b>Lipowa</b>       | <b>4</b> | <b>7</b>  | <b>88-32</b> | <b>osada</b>                            | <b>kultura przeworska, faza D</b>                                | <b>A-935/92</b> |
| 84        | Lipowa              | 5        | 8         | 88-32        | osada                                   | kultura przeworska, faza D                                       |                 |
| 85        | Lipowa              | 6        | 9         | 88-32        | śląd osadnictwa                         | kultura nieokreślona   |                 |
| 86        | Lipowa              | 7        | 10        | 88-32        | śląd osadnictwa                         | kultura nieokreślona   |                 |
| 87        | Lubcz               | 1        | 5         | 88-31        | śląd osadnictwa                         | neolit   |                 |
| 88        | Lubcz               | 2        | 6         | 88-31        | osada (?)<br>osada (?)                  | pradzieje?<br>wczesne średniowiecze?                             |                 |
| 89        | Lubcz               | 3        | 7         | 88-31        | punkt osadniczy                         | średniowiecze  |                 |
| 90        | Lubcz               | 4        | 8         | 88-31        | punkt osadniczy                         | XIV-XV w.  |                 |
| <b>91</b> | <b>Młodoszowice</b> | <b>1</b> | <b>35</b> | <b>87-31</b> | <b>śląd osadnictwa<br/>osada</b>        | <b>epoka kamienia<br/>IV-V w. n.e., kultura przeworska</b>       | <b>A-12/65</b>  |
| 92        | Młodoszowice        | 1        | 1         | 87-31        | osada produkcyjna<br>osada              | późny okres rzymski, kultura przeworska<br>wczesne średniowiecze |                 |
| 93        | Młodoszowice        | 2        | 33        | 87-31        | osada (?)                               | okres późnorzymski, kultura przeworska                           |                 |
| 94        | Młodoszowice        | 3        | 34        | 87-31        | śląd osadnictwa<br>śląd osadnictwa      | neolit<br>okres wędrówek ludów, kultura przeworska               |                 |
| 95        | Młodoszowice        | 4        | 28        | 87-31        | śląd osadnictwa                         | epoka kamienia   |                 |
| 96        | Młodoszowice        | 5        | 29        | 87-31        | śląd osadnictwa                         | kultura nieokreślona   |                 |

|            |                         |          |          |              |  |   |                 |
|------------|-------------------------|----------|----------|--------------|--|---|-----------------|
| 97         | Młodoszowice            | 6        | 26       | 87-31        | śląd osadnictwa  | epoka kamienia  |                 |
| 98         | Młodoszowice            | 7        | 25       | 87-31        | śląd osadnictwa  | epoka kamienia  |                 |
| 99         | Młodoszowice            | 8        | 23       | 87-31        | śląd osadnictwa  | epoka kamienia  |                 |
| 100        | Młodoszowice            | 9        | 24       | 87-31        | śląd osadnictwa<br>śląd osadnictwa   | epoka kamienia<br>kultura przeworska, faza D  |                 |
| 101        | Młodoszowice            | 10       | 27       | 87-31        | śląd osadnictwa<br>śląd osadnictwa   | kultura łużycka<br>późne średniowiecze  |                 |
| 102        | Młodoszowice            | 11       | 30       | 87-31        | punkt osadniczy  | średniowiecze   |                 |
| 103        | Młodoszowice            | 12       | 31       | 87-31        | punkt osadniczy  | późne średniowiecze   |                 |
| 104        | Młodoszowice            | 13       | 32       | 87-31        | śląd osadnictwa  | epoka kamienia  |                 |
| 105        | Nowa Wieś Mała          | 1        | 13       | 87-33        | osada (?)  | średniowiecze, XIII(?) - XV w.  |                 |
| 106        | Nowa Wieś Mała          | 2        | 14       | 87-33        | śląd osadnictwa<br>osada hutnicza<br>punkt osadniczy                         | epoka kamienia<br>kultura przeworska, faza D<br>wczesne średniowiecze               |                 |
| 107        | Nowa Wieś Mała          | 3        | 15       | 87-33        | osada<br>punkt osadniczy   | kultura przeworska, faza D<br>średniowiecze ?                                       |                 |
| 108        | Nowa Wieś Mała          | 4        | 16       | 87-33        | osada<br>punkt osadniczy   | kultura przeworska, faza D<br>nieokreślona  |                 |
| 109        | Nowa Wieś Mała          | 5        | 17       | 87-33        | śląd osadnictwa<br>punkt osadniczy<br>punkt osadniczy<br>stanowisko hutnicze | kultura łużycka ?<br>wczesne średniowiecze<br>średniowiecze<br>kultura nieokreślona |                 |
| 110        | Nowa Wieś Mała          | 6        | 18       | 87-33        | punkt osadniczy  | okres rzymski, kultura przeworska ?   |                 |
| 111        | Nowa Wieś Mała          | 7        | 19       | 87-33        | punkt osadniczy<br>śląd osadnictwa   | wczesne średniowiecze X w.(?)<br>średniowiecze                                      |                 |
| 112        | Nowa Wieś Mała          | 8        | 29       | 87-33        | śląd osadnictwa  | epoka kamienia  |                 |
| 113        | Nowa Wieś Mała          | 9        | 30       | 87-33        | śląd osadnictwa<br>osada   | neolit<br>okres późno-rzymski, kultura przeworska                                   |                 |
| 114        | Nowa Wieś Mała          | 10       | 31       | 87-33        | śląd osadnictwa  | epoka kamienia  |                 |
| 115        | Nowa Wieś Mała          | 11       | 32       | 87-33        | punkt osadniczy<br>śląd osadnictwa   | średniowiecze<br>starożytność   |                 |
| 116        | Nowa Wieś Mała          | 12       | 33       | 87-33        | śląd osadnictwa<br>śląd osadnictwa   | okres późno-rzymski, kultura przeworska<br>średniowiecze                            |                 |
| 117        | Nowa Wieś Mała          | 13       | 34       | 87-33        | punkt osadniczy  | późne średniowiecze   |                 |
| 118        | Osiek Grodkowski        | 1        | 21       | 88-32        | śląd osadnictwa  | młodszy okres brązu, kultura łużycka  |                 |
| 119        | Osiek Grodkowski        | 2        | 4        | 88-33        | punkt osadniczy  | epoka kamienia  |                 |
| 120        | Osiek Grodkowski        | 3        | 22       | 88-32        | śląd osadnictwa  | neolit, kultura amfor kulistych   |                 |
| <b>121</b> | <b>Osiek Grodkowski</b> | <b>4</b> | <b>2</b> | <b>88-33</b> | <b>grodzisko</b>   | <b>średniowiecze</b>  | <b>A-452/77</b> |
| <b>122</b> | <b>Osiek Grodkowski</b> | <b>5</b> | <b>1</b> | <b>88-33</b> | <b>śląd osadnictwa</b><br><b>osada</b>                                       | <b>neolit</b><br><b>średniowiecze</b>   | <b>A-107/68</b> |
| 123        | Osiek Grodkowski        | 6        | 20       | 88-32        | śląd osadnictwa  | epoka kamienia  |                 |
| 124        | Osiek Grodkowski        | 7        | 23       | 88-32        | grób szkieletowy   | neolit, kultura ceramiki sznurowej  |                 |

|            |                         |           |           |              |  |  |                 |
|------------|-------------------------|-----------|-----------|--------------|--|--|-----------------|
| 125        | Osiek Grodkowski        | 8         | 24        | 88-32        | śląd osadnictwa                                    | III w. n.e., kultura przeworska  |                 |
| 126        | Osiek Grodkowski        | 9         | 25        | 88-32        | śląd osadnictwa                                    | wczesne średniowiecze  |                 |
| 127        | Osiek Grodkowski        | 10        | 26        | 88-32        | śląd osadnictwa                                    | kultura nieokreślona   |                 |
| 128        | Osiek Grodkowski        | 11        | 27        | 88-32        | śląd osadnictwa                                    | kultura nieokreślona   |                 |
| 129        | Osiek Grodkowski        | 12        | 14        | 88-32        | śląd osadnictwa                                    | okres późnorzymski (?), kultura przeworska                                   |                 |
| <b>130</b> | <b>Osiek Grodkowski</b> | <b>13</b> | <b>15</b> | <b>88-32</b> | <b>osada<br/>śląd osadnictwa</b>                   | <b>faza D, kultura przeworska<br/>XII-XIII</b>                               | <b>A-938/92</b> |
| 131        | Osiek Grodkowski        | 14        | 16        | 88-32        | osada  | kultura przeworska, faza D (?)   |                 |
| <b>132</b> | <b>Osiek Grodkowski</b> | <b>15</b> | <b>17</b> | <b>88-32</b> | <b>osada<br/>śląd osadnictwa</b>                   | <b>kultura przeworska, faza D<br/>średniowiecze</b>                          | <b>A-937/92</b> |
| 133        | Osiek Grodkowski        | 16        | 18        | 88-32        | osada  | kultura przeworska, faza D (?)   |                 |
| 134        | Osiek Grodkowski        | 17        | 19        | 88-32        | śląd osadnictwa                                    | kultura przeworska, faza D (?)   |                 |
| 135        | Osiek Grodkowski        | 18        | 3         | 88-33        | śląd osadnictwa                                    | okres lateński   |                 |
| 136        | Przylesie Dolne         | 1         | 2         | 88-32        | śląd osadnictwa                                    | okres lateński   |                 |
| 137        | Przylesie Dolne         | 2         | 3         | 88-32        | śląd osadnictwa                                    | epoka kamienia   |                 |
| 138        | Przylesie Dolne         | 3         | 29        | 87-32        | śląd osadnictwa                                    | epoka kamienia   |                 |
| 139        | Przylesie Dolne         | 4         | 30        | 87-32        | punkt osadniczy                                    | kultura przeworska, faza D   |                 |
| 140        | Przylesie Dolne         | 5         | 31        | 87-32        | śląd osadnictwa                                    | neolit (?)   |                 |
| <b>141</b> | <b>Przylesie Dolne</b>  | <b>6</b>  | <b>32</b> | <b>87-32</b> | <b>pracownia hutnicza</b>                          | <b>kultura przeworska, faza D</b>  | <b>A-800/88</b> |
| <b>142</b> | <b>Przylesie Dolne</b>  | <b>7</b>  | <b>33</b> | <b>87-32</b> | <b>osada hutnicza</b>                              | <b>kultura przeworska, faza D</b>  | <b>A-798/88</b> |
| 143        | Przylesie Dolne         | 8         | 34        | 87-32        | śląd osadnictwa                                    | epoka kamienia   |                 |
| <b>144</b> | <b>Przylesie Dolne</b>  | <b>9</b>  | <b>1</b>  | <b>88-32</b> | <b>osada hutnicza</b>                              | <b>kultura przeworska, faza D</b>  | <b>A-936/92</b> |
| 145        | Przylesie Dolne         | 10        | 4         | 88-32        | osada  | średniowiecze  |                 |
| 146        | Przylesie Dolne         | 11        | 5         | 88-32        | śląd osadnictwa                                    | średniowiecze  |                 |
| 147        | Rogów                   | 1         | 20        | 90-31        | śląd osadnictwa                                    | pradzieje  |                 |
| <b>148</b> | <b>Rogów</b>            | <b>2</b>  | <b>38</b> | <b>89-30</b> | <b>grodzisko</b>                                   | <b>IX-XIII w.</b>  | <b>A-52/66</b>  |
| 149        | Rogów                   | 3         | 17        | 90-30        | wały (?) groby (?)                                 | kultura nieokreślona   |                 |
| 150        | Starowice Dolne         | 1         | 11        | 90-31        | śląd osadnictwa                                    | młodsza epoka kamienia-neolit  |                 |
| <b>151</b> | <b>Strzegów</b>         | <b>1</b>  | <b>12</b> | <b>90-31</b> | <b>grodzisko wyżynne</b>                           | <b>VII-IX w.</b>   | <b>A-139/68</b> |
| 152        | Strzegów                | 2         | 13        | 90-31        | punkt osadniczy<br>punkt osadniczy                 | młodsza epoka kamienia-neolit<br>wczesne średniowiecze (?)                   |                 |
| 153        | Strzegów                | 3         | 14        | 90-31        | punkt osadniczy<br>punkt osadniczy                 | młodsza epoka kamienia-neolit<br>okres wpływów rzymskich, kultura przeworska |                 |
| 154        | Strzegów                | 4         | 15        | 90-31        | punkt osadniczy                                    | wczesne średniowiecze  |                 |
| 155        | Strzegów                | 5         | 16        | 90-31        | śląd osadnictwa                                    | młodsza epoka kamienia-neolit  |                 |
| 156        | Strzegów                | 6         | 17        | 90-31        | śląd osadnictwa                                    | młodsza epoka kamienia-neolit  |                 |
| 157        | Strzegów                | 7         | 18        | 90-31        | śląd osadnictwa                                    | pradzieje  |                 |
| 158        | Strzegów                | 8         | 21        | 90-31        | cmentarzysko ciałopalne<br>cmentarzysko ciałopalne | okres lateński?<br>pradzieje   |                 |
| 159        | Sulisław                | 1         | 5         | 89-31        | grodzisko  | kultura nieokreślona   |                 |
| 160        | Sulisław                | 2         | 6         | 89-31        | osada  | XII-XIII w.  |                 |



|            |                              |          |           |              |                                    |  |                 |
|------------|------------------------------|----------|-----------|--------------|------------------------------------|--|-----------------|
| 161        | Tarnów Grodkowski            | 1        | 2         | 89-32        | osada hutnicza<br>osada            | kultura przeworska, faza D<br>okres nowożytny            |                 |
| 162        | Tarnów Grodkowski            | 2        | 1         | 89-32        | śląd osadnictwa<br>osada           | okres późno-rzymski, kultura przeworska<br>X-XII w.      |                 |
| 163        | Tarnów Grodkowski            | 3        | 30        | 88-32        | grodzisko                          | średniowiecze  |                 |
| <b>164</b> | <b>Tarnów<br/>Grodkowski</b> | <b>4</b> | <b>28</b> | <b>88-32</b> | <b>osada</b>                       | <b>kultura przeworska, faza D</b>                        | <b>A-108/68</b> |
| 165        | Tarnów Grodkowski            | 5        | 29        | 88-32        | śląd osadnictwa                    | epoka kamienia   |                 |
| 166        | Tarnów Grodkowski            | 6        | 31        | 88-32        | śląd osadnictwa                    | neolit   |                 |
| 167        | Tarnów Grodkowski            | 7        | 32        | 88-32        | osada                              | pradzieje  |                 |
| 168        | Wierzbna                     | 1        | 12        | 89-31        | śląd osadnictwa                    | kultura nieokreślona                                     |                 |
| 169        | Wierzbna                     | 2        | 13        | 89-31        | śląd osadnictwa                    | III okres epoki brązu                                    |                 |
| 170        | Wierzbna                     | 3        | 14        | 89-31        | śląd osadnictwa                    | kultura nieokreślona                                     |                 |
| 171        | Wierzbna                     | 4        | 15        | 89-31        | śląd osadnictwa                    | neolit   |                 |
| 172        | Wierzbna                     | 5        | 16        | 89-31        | śląd osadnictwa                    | kultura nieokreślona                                     |                 |
| 173        | Wierzbna                     | 6        | 17        | 89-31        | śląd osadnictwa                    | epoka kamienia   |                 |
| 174        | Wierzbna                     | 7        | 18        | 89-31        | śląd osadnictwa                    | kultura nieokreślona                                     |                 |
| 175        | Wierzbna                     | 8        | 24        | 90-31        | śląd osadnictwa                    | pradzieje  |                 |
| 176        | Wierzbnik                    | 1        | 9         | 87-32        | śląd osadnictwa<br>śląd osadnictwa | epoka kamienia<br>okres rzymski, kultura przeworska (?)  |                 |
| <b>177</b> | <b>Wierzbnik</b>             | <b>2</b> | <b>10</b> | <b>87-32</b> | <b>punkt osadniczy</b>             | <b>epoka kamienia</b>                                    | <b>A-109/68</b> |
| 178        | Wierzbnik                    | 3        | 11        | 87-32        | śląd osadnictwa                    | neolit   |                 |
| 179        | Wierzbnik                    | 4        | 12        | 87-32        | śląd osadnictwa                    | neolit   |                 |
| 180        | Wierzbnik                    | 5        | 13        | 87-32        | śląd osadnictwa                    | epoka brązu, kultura łużycka                             |                 |
| 181        | Wierzbnik                    | 6        | 25        | 87-32        | śląd osadnictwa                    | epoka kamienia   |                 |
| 182        | Wierzbnik                    | 7        | 26        | 87-32        | punkt osadniczy<br>śląd osadnictwa | późny okres rzymski, kultura przeworska<br>średniowiecze |                 |
| 183        | Wierzbnik                    | 8        | 27        | 87-32        | punkt osadniczy                    | kultura przeworska, faza D                               |                 |
| 184        | Wierzbnik                    | 9        | 28        | 87-32        | śląd osadnictwa<br>śląd osadnictwa | epoka kamienia<br>średniowiecze (?)                      |                 |
| 185        | Wierzbnik                    | 10       | 37        | 87-31        | śląd osadnictwa                    | neolit   |                 |
| 186        | Więcmierzycze                | 1        | 13        | 90-32        | grodzisko                          | XIII (?), k. XIV-XVI w                                   |                 |
| 187        | Więcmierzycze                | 2        | 14        | 90-32        | punkt osadniczy                    | późne średniowiecze                                      |                 |
| 188        | Wojnowiczki                  | 1        | 25        | 90-31        | śląd osadnictwa                    | epoka kamienia   |                 |
| 189        | Wojnowiczki                  | 2        | 19        | 90-31        | śląd osadnictwa                    | młodsza epoka kamienia - neolit                          |                 |
| 190        | Wójtowice                    | 1        | 7         | 89-31        | śląd osadnictwa                    | kultura nieokreślona                                     |                 |
| 191        | Wójtowice                    | 2        | 8         | 89-31        | śląd osadnictwa                    | kultura nieokreślona                                     |                 |
| 192        | Wójtowice                    | 3        | 9         | 89-31        | śląd osadnictwa                    | epoka kamienia   |                 |
| 193        | Żarów                        | 1        | 10        | 89-31        | śląd osadnictwa                    | neolit   |                 |
| 194        | Żarów                        | 2        | 11        | 89-31        | śląd osadnictwa                    | okres wczesnośredniowieczny, IX-1 poł. X w.              |                 |
| 195        | Żelazna                      | 1        | 30        | 89-32        | grodzisko (?)                      | XIV-XV w.  |                 |

|     |         |   |    |       |  |  |  |
|-----|---------|---|----|-------|--|--|--|
| 196 | Żelazna | 2 | 29 | 89-32 | śląd osadnictwa<br>śląd osadnictwa                   | epoka kamienia<br>średniowiecze (?)  |  |
| 197 | Żelazna | 3 | 31 | 89-32 | śląd osadnictwa<br>śląd osadnictwa<br>osada<br>osada | epoka kamienia<br>kultura łużycka<br>wczesne średniowiecze (faza młodsza)<br>okres nowożytny |  |
| 198 | Żelazna | 4 | 32 | 89-32 | śląd osadnictwa                                      | epoka kamienia   |  |
| 199 | Żelazna | 5 | 33 | 89-32 | śląd osadnictwa                                      | V okres epoki brązu - okres halsztacki, kultura łużycka                                      |  |
| 200 | Żelazna | 6 | 34 | 89-32 | śląd osadnictwa<br>śląd osadnictwa                   | pradzieje<br>wczesne średniowiecze   |  |
| 201 | Żelazna | 7 | 35 | 89-32 | śląd osadnictwa                                      | późne średniowiecze  |  |

# Projekt Nr 8

## UCHWAŁA NR XLVI/ /23 RADY MIEJSKIEJ W GRODKOWIE

z dnia 15 lutego 2023 r.

### **w sprawie uchwalenia wieloletniego programu gospodarowania zasobem mieszkaniowym Gminy Grodków na lata 2023-2027**

Na podstawie art. 18 ust. 2 pkt 15 ustawy z dnia 8 marca 1990 r. o samorządzie gminnym (Dz. U. z 2023 r. poz. 40), art. 21 ust. 1, pkt. 1 i ust. 2 ustawy z dnia 21 czerwca 2001 r. o ochronie praw lokatorów, mieszkaniowym zasobie gminy i o zmianie Kodeksu cywilnego (Dz. U. z 2022 r. poz. 172 ze zm.<sup>[1]</sup>) uchwala się, co następuje:

**§ 1.** Przyjmuje się „Wieloletni program gospodarowania mieszkaniowym zasobem Gminy Grodków na lata 2023 – 2027” stanowiący załącznik do niniejszej uchwały.

**§ 2.** Wykonanie uchwały powierza się Burmistrzowi Grodkowa.

**§ 3.** Uchwała wchodzi w życie po upływie 14 dni od dnia ogłoszenia w Dzienniku Urzędowym Województwa Opolskiego.

Burmistrz Grodkowa

**Marek Antoniewicz**

---

<sup>[1]</sup> Dz.U. z 2022 r. poz. 975, poz. 1561 i poz. 2456

**Wieloletni program gospodarowania mieszkaniowym zasobem Gminy Grodków  
na lata 2023 – 2027**

W celu określenia kierunków działania Gminy Grodków w zakresie gospodarowania mieszkaniowym zasobem gminy oraz tworzenia warunków do zaspokajania potrzeb mieszkaniowych wspólnoty samorządowej uchwala się Wieloletni program gospodarowania zasobem mieszkaniowym Gminy Grodków na lata 2023 – 2027, który obejmuje:

1. Prognozę dotyczącą stanu technicznego zasobu mieszkaniowego Gminy Grodków w poszczególnych latach, z podziałem na najem socjalny lokali i pozostałe lokale mieszkalne.
2. Analizę potrzeb oraz plan remontów i modernizacji wynikający ze stanu technicznego budynków i lokali mieszkalnych z podziałem na kolejne lata.
3. Planowaną sprzedaż lokali w kolejnych latach.
4. Zasady polityki czynszowej oraz warunki obniżania czynszu.
5. Sposób i zasady zarządzania lokalami i budynkami wchodzącymi w skład mieszkaniowego zasobu Gminy oraz przewidywane zmiany w zakresie zarządzania mieszkaniowym zasobem w kolejnych latach.
6. Źródła finansowania gospodarki mieszkaniowej w kolejnych latach.
7. Wysokość wydatków w kolejnych latach, z podziałem na koszty bieżącej eksploatacji, kosztów remontów oraz koszty modernizacji lokali i budynków wchodzących w skład mieszkaniowego zasobu Gminy, koszty zarządu nieruchomościami wspólnymi, których Gmina jest jednym ze współwłaścicieli, a także wydatki inwestycyjne.
8. Inne działania mające na celu poprawę wykorzystania i racjonalizację gospodarowania mieszkaniowym zasobem Gminy.

**Dział I****Prognoza dotycząca wielkości oraz stanu technicznego zasobu mieszkaniowego Gminy Grodków w poszczególnych latach, z podziałem na najem socjalny lokali i pozostałe lokale mieszkalne.**

Mieszkaniowy zasób Gminy Grodków obejmuje **406** lokali mieszkalnych o powierzchni użytkowej **18 468,44 m<sup>2</sup>**, w tym najem socjalny lokali **69** o powierzchni użytkowej **2 052,90 m<sup>2</sup>**. Wymienione lokale mieszkalne znajdują się w **126** budynkach, z tego **46** stanowi własność gminy, natomiast pozostałe **80** budynków to wspólnoty mieszkaniowe.

W budynkach stanowiących 100% własności gminy znajduje się **195** lokali mieszkalnych, natomiast w budynkach wspólnot mieszkaniowych **211** mieszkań. Zarząd nad w/w lokalami sprawuje podmiot wyłoniony w drodze nieograniczonego przetargu.

Zakłada się, że w okresie objętym programem liczba komunalnych lokali mieszkalnych będzie ulegać zmianie w wyniku ich sprzedaży na rzecz najemców. W przypadku najmu socjalnych lokali należy dążyć do zwiększenia ich liczby poprzez adaptację budynków gminnych.

W okresie objętym programem przewiduje się powiększenie zasobu mieszkaniowego poprzez budowę budynku, w którym planuje się urządzenie 32 nowych mieszkań komunalnych.

W latach 2023 – 2027 prognozuje się następujące wielkości zasobu mieszkaniowego gminy:

| <b>Rok</b> | <b>Ilość lokali mieszkalnych</b> | <b>W tym ilość lokali socjalnych</b> |
|------------|----------------------------------|--------------------------------------|
| 2023       | 406                              | 69                                   |
| 2024       | 398                              | 72                                   |
| 2025       | 391                              | 74                                   |
| 2026       | 385                              | 76                                   |
| 2027       | 451                              | 78                                   |

## Stan techniczny zasobu mieszkaniowego Gminy Grodków.

Budynki wchodzące w skład mieszkaniowego zasobu Gminy Grodków w większości wybudowano przed 1945 r., w związku z czym charakteryzują się niskim standardem i wymagają znacznych nakładów finansowych w celu utrzymania ich odpowiedniego stanu technicznego.

Uwzględniając potrzeby remontowe będą podejmowane prace zapewniające bezpieczeństwo lokatorów oraz gwarantujące utrzymanie mieszkaniowego zasobu gminy na właściwym poziomie techniczno – sanitarnym.

Gminny zasób mieszkaniowy charakteryzuje się dużym stopniem dekapitalizacji. Z uwagi na wiek budynków oraz brak dostatecznej ilości prac konserwatorsko – remontowych, zasoby mieszkaniowe ulegają wcześniejszemu zużyciu i wymagają remontów doraźnych oraz kapitalnych. Konieczne do wykonania prace dotyczą m.in. prac termomodernizacyjnych, remontu i budowy nowych przewodów kominowych, remontu połaci dachowych, elewacji oraz klatek schodowych, wymiany zużytej stolarki okiennej i drzwiowej, remontu i wymiany instalacji gazowych, wodno – kanalizacyjnych i elektrycznych.

Celem poprawy standardu mieszkań gminnych należy rozpatrzyć możliwość podłączenia części z nich do zbiorowej sieci ciepłowniczej.

Większość budynków wzniesionych przed 1945 r. wymaga naprawy niesprawnej izolacji poziomej i pionowej. Z powodu ograniczonych środków finansowych wszystkie wymagane prace remontowe i modernizacyjne nie są wykonywane.

Stopień wyposażenia mieszkań komunalnych w podstawowe instalacje i urządzenia:

|                          |           |
|--------------------------|-----------|
| - instalacje wodociągowe | - 100 %   |
| - kanalizacja            | - 95 %    |
| - centralne ogrzewanie   | - 2 %     |
| - wc                     | - 100 %   |
| - łazienka               | - 81 %    |
| - instalacja gazowa      | - 85,22 % |

## Struktura wiekowa budynków.

Lokale mieszkalne będące własnością gminy Grodków zlokalizowane są w budynkach w większości wybudowanych przed 1945 rokiem, co przedstawia poniższa tabela:

|  |     |
|--|-----|
| Budynki wybudowane do 1945 roku          | 128 |
| Budynki wybudowane w latach 1945 do 1970 | 4   |
| Budynki wybudowane po roku 1970          | 5   |

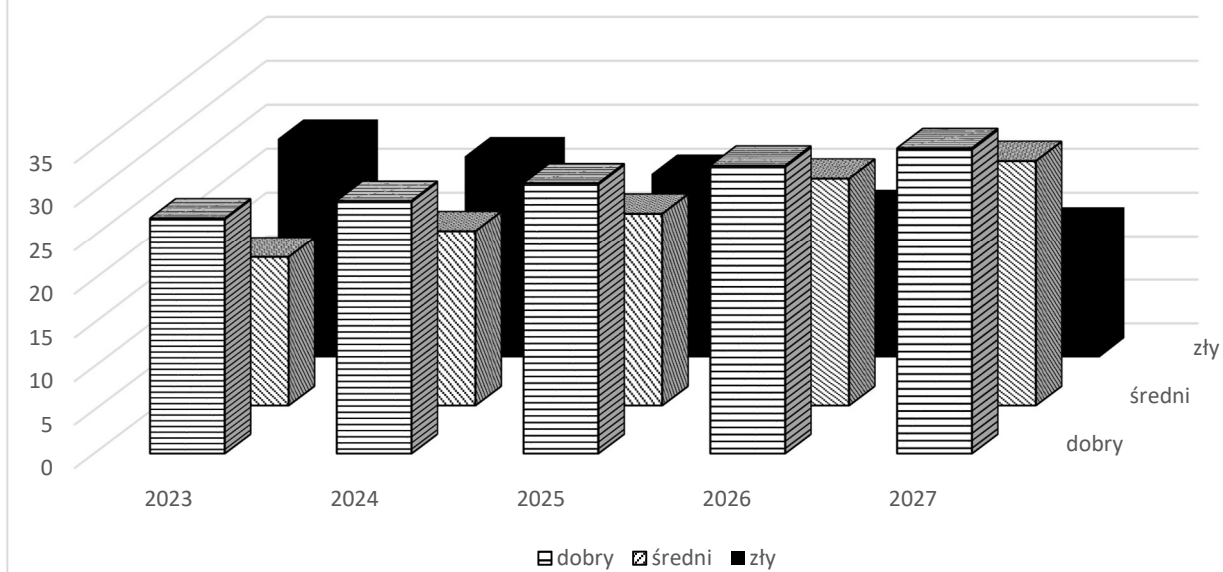
Prognoza stanu technicznego zasobu mieszkaniowego gminy w latach 2023 – 2027

Część gminnego zasobu mieszkaniowego wymaga napraw i remontów. Zasób ten charakteryzuje się z różnym wyposażeniem technicznym i różnym stanem infrastruktury. Stan techniczny lokali i budynków komunalnych w latach 2023-2027 winien ulegać poprawie.

Najem socjalny lokali

| Lata | Ilość | Stan techniczny |        |     |
|------|-------|-----------------|--------|-----|
|      |       | dobry           | średni | zły |
| 2023 | 69    | 27              | 17     | 25  |
| 2024 | 72    | 29              | 20     | 23  |
| 2025 | 74    | 31              | 22     | 21  |
| 2026 | 76    | 33              | 26     | 17  |
| 2027 | 78    | 35              | 28     | 15  |

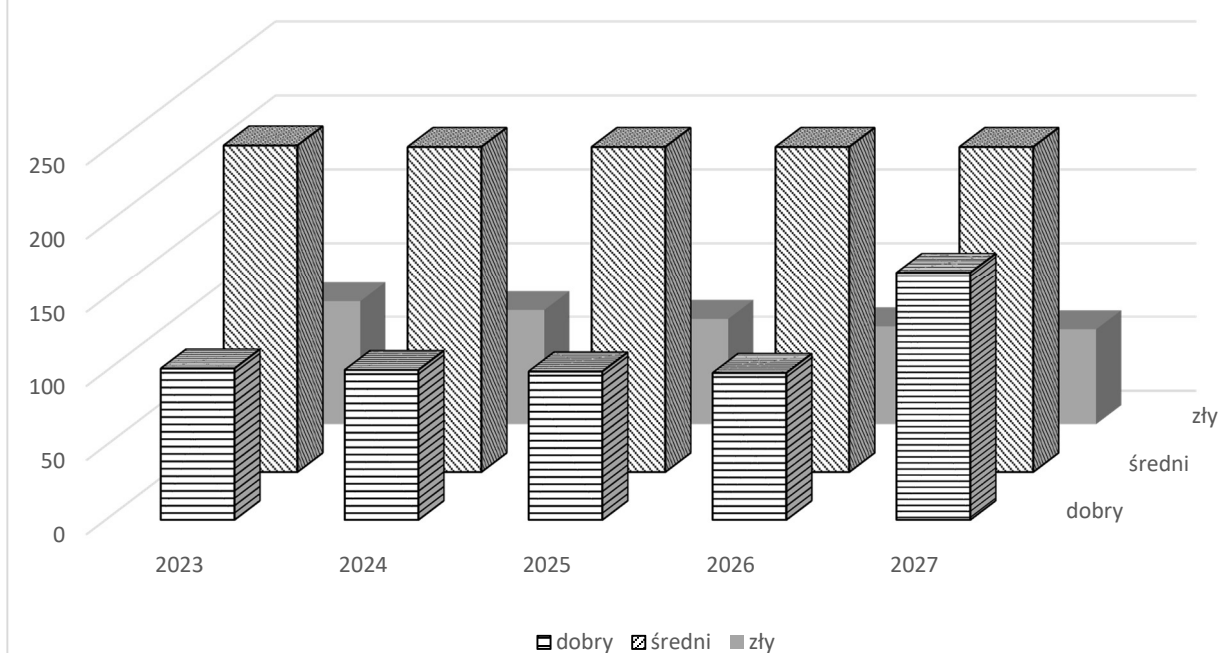
### stan techniczny lokali socjalnych



### Lokale komunalne

| Lata | Ilość | Stan techniczny |        |     |
|------|-------|-----------------|--------|-----|
|      |       | dobry           | średni | zły |
| 2023 | 406   | 102             | 221    | 83  |
| 2024 | 398   | 101             | 220    | 77  |
| 2025 | 391   | 100             | 220    | 71  |
| 2026 | 385   | 99              | 220    | 66  |
| 2027 | 451   | 167             | 220    | 64  |

### stan techniczny lokali komunalnych



Prognozowany stan techniczny gminnego zasobu mieszkaniowego wynika z przewidywanej wielkości środków finansowych, które uzależnione są od wpływów za najem lokali mieszkalnych, użytkowych oraz innych pożytków z nieruchomości (reklamy, dzierżawa). Prognozowane środki finansowe umożliwiają podstawowy zakres remontów, zapewniający bezpieczeństwo lokatorów i przeciwdziałający degradacji budynków.

W latach 2023 – 2027 należy dążyć w pierwszej kolejności do zatrzymania degradacji stanu technicznego budynków, sprzedaży pojedynczych gminnych mieszkań komunalnych we wspólnotach mieszkaniowych i wykonywanie kapitalnych lub bieżących remontów i budowie nowych mieszkań. W roku 2027 przewiduje się oddanie do użytku 72 nowe lokale mieszkalne, powstałe w wyniku budowy 2 budynków wielorodzinnych. W budynku przy ul. Wrocławska/Traugutta planuje się urządzenie 32 lokali, w budynku przy ul. Tadeusza Zawadzkiego planuje się urządzenie 40 lokali mieszkalnych.

Głównym założeniem programu jest zatrzymanie procesu degradacji oraz minimalizacja liczby lokali w złym stanie technicznym.

## Dział II

### **Analiza potrzeb oraz plan remontów i modernizacji wynikający ze stanu technicznego budynków i lokali z podziałem na kolejne lata.**

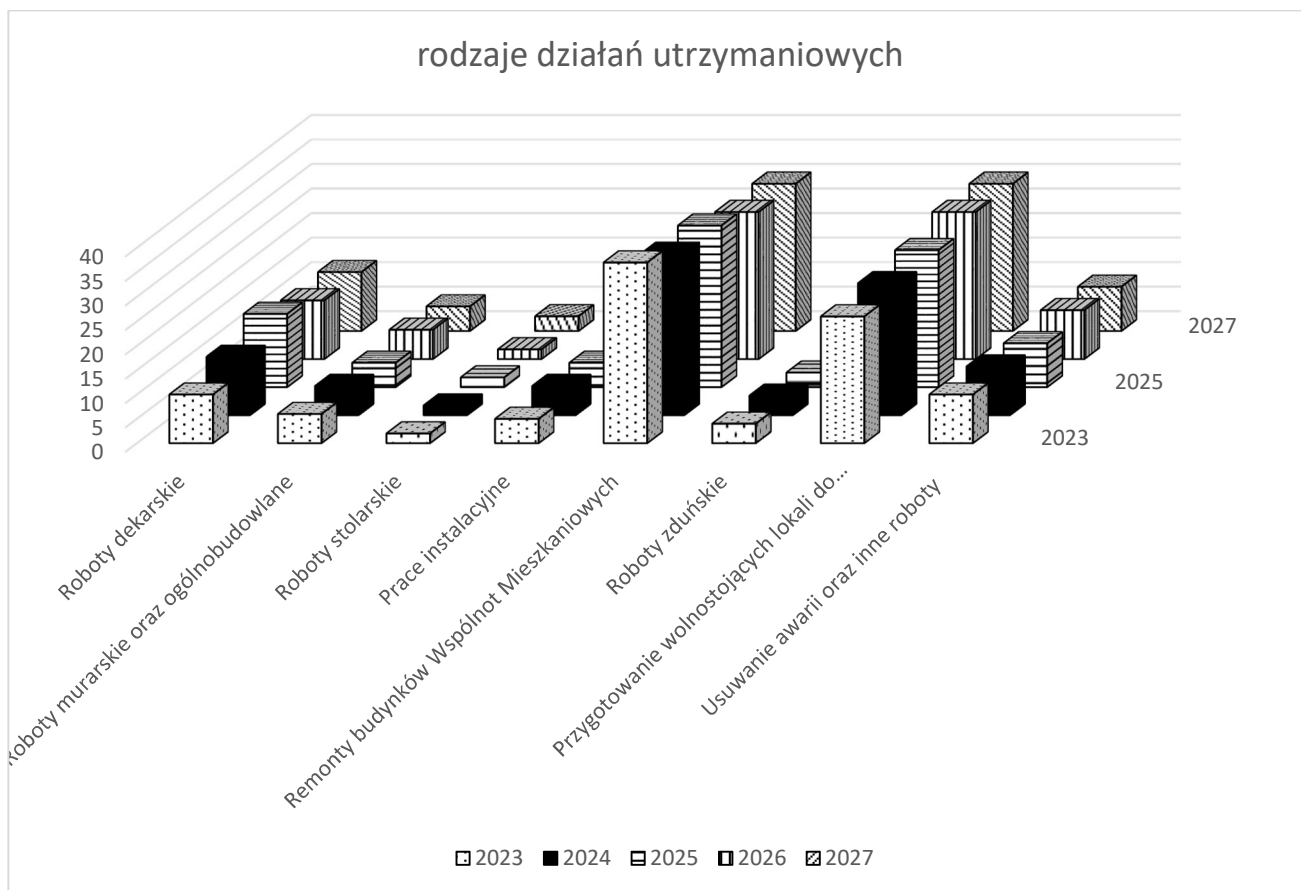
Zarządzający mieszkaniowym zasobem Gminy Grodków przedkłada corocznie projekt finansowo – rzeczowy remontów gminnych zasobów mieszkalnych w oparciu o stan techniczny budynków.

Uwzględniając potrzeby remontowe oraz możliwe dostępne środki finansowe należy sporządzać plany robót na dany rok w sposób racjonalny i uwzględniający zagrożenia gospodarcze.

W budynkach, w których gmina jest jednym z właścicieli potrzeby remontowe ustalane są przez wspólnoty mieszkaniowe. Gmina ponosi również wydatki na remonty, dokonując wpłat na fundusze remontowe, zgodnie z podejmowanymi uchwałami wspólnot mieszkaniowych, proporcjonalnie do udziału gminy we wspólnocie.

#### Plan remontów zasobów mieszkaniowych

| Rodzaje remontów                                   | 2023<br>[ % ] | 2024<br>[ % ] | 2025<br>[ % ] | 2026<br>[ % ] | 2027<br>[ % ] |
|--|---------------|---------------|---------------|---------------|---------------|
| Roboty dekarские                                   | 10 %          | 12 %          | 15 %          | 12 %          | 12 %          |
| Roboty murarskie oraz ogólnie – budowlane          | 6 %           | 6 %           | 5 %           | 6 %           | 5 %           |
| Roboty stolarskie                                  | 2 %           | 2 %           | 2 %           | 2 %           | 3 %           |
| Prace instalacyjne                                 | 5 %           | 6 %           | 5 %           | 6 %           | 7 %           |
| Remonty budynków Wspólnot Mieszkaniowych           | 37 %          | 33 %          | 33 %          | 30 %          | 30 %          |
| Roboty zduńskie                                    | 4 %           | 4 %           | 3 %           | 4 %           | 4 %           |
| Przygotowanie wolnostojących lokali do zasiedlenia | 26 %          | 27 %          | 28 %          | 30 %          | 30 %          |
| Usuwanie awarii oraz inne roboty                   | 10 %          | 10 %          | 9 %           | 10 %          | 9 %           |
| Ogółem   | 100%          | 100%          | 100%          | 100%          | 100%          |



Z uwagi na stan techniczny budynków konieczne jest przeprowadzenie remontów i modernizacji w takim zakresie, aby można było zapewnić bezpieczne oraz dogodne warunki lokalowe mieszkańcom miasta i gminy uwzględniając możliwości finansowe Gminy i wspólnot mieszkaniowych.

W zakresie polityki remontowej, Gmina Grodków w latach objętych programem, będzie realizowała niżej wyszczególnione kierunki działania:

- utrzymanie stanu technicznego budynków na poziomie zapewniającym bezpieczeństwo ludzi i mienia w okresie jego użytkowania,
- zapewnienie użytkowania budynków i znajdujących się w nim pomieszczeń oraz urządzeń związanych z budynkiem, zgodnie z przeznaczeniem, a w szczególności zapewnienie warunków umożliwiających zaopatrzenie w wodę, gaz, energię elektryczną, ciepło, odprowadzenie ścieków, usuwanie odpadów stałych oraz ochronę przeciwpożarową,
- zapewnienie możliwości racjonalizacji wykorzystania energii (działania termomodernizacyjne, wymiana stolarki okiennej i drzwiowej), zużycia wody itp.,
- utrzymania stanu estetycznego budynku,
- zapewnienie szczelności pokryć dachowych.

Kolejnym działaniem będą inwestycje służące ochronie powietrza realizowane na terenie Gminy Grodków.

W lokalach mieszkalnych likwidowane będą istniejące nieefektywne piece stałopalne, a w ich miejsce wykonana będzie wewnętrzna instalacja centralnego ogrzewania.

Pomimo zintensyfikowania w ostatnich latach prac remontowych i modernizacyjnych stan lokali i budynków mieszkaniowego zasobu Gminy Grodków należy określić jako średni. Poprawa tego stanu wymaga znacznych nakładów finansowych.

### Dział III

#### Planowana sprzedaż lokali mieszkalnych w latach 2023 – 2027.

Sprzedaż lokali mieszkalnych w Gminie realizowana jest w oparciu o ustawę dnia 21 sierpnia 1997 r. o gospodarce nieruchomościami (Dz. U. z 2021 r. poz. 1899 ze zm.), uchwałą Nr IX/99/03 Rady Miejskiej



w Grodkowie z dnia 10 grudnia 2003 r. w sprawie preferencyjnych zasad zbywania gminnych obiektów i lokali mieszkalnych wraz z pomieszczeniami przynależnymi po byłym Państwowym Funduszu Ziemi na terenie wiejskim Gminy Grodków (Dz. U. Woj. Opolskiego z dnia 16 stycznia 2004 r. Nr 3 poz. 44), uchwałę Nr XX/209/05 Rady Miejskiej w Grodkowie z dnia 23 lutego 2005 r. w sprawie zasad nabywania, zbywania i obciążania nieruchomości stanowiących mienie Gminy Grodków oraz ich wydzierżawienia lub wynajmowania na okres dłuższy niż 3 lata (Dz. U. Woj. Opolskiego z dnia 3 czerwca 2005 r. Nr 36, poz. 1163) oraz uchwałę Nr XXXV/371/10 Rady Miejskiej w Grodkowie z dnia 3 lutego 2010 r. w sprawie preferencyjnych zasad zbywania gminnych lokali mieszkalnych na terenie Gminy Grodków (Dz. Urz. Woj. Opolskiego z dnia 18 marca 2010 r. Nr 32, poz. 447 ze zm.).

Planowaną sprzedaż przedstawia poniższa tabela:

| Rok  | Planowana sprzedaż lokali mieszkalnych |
|------|--|
| 2023 | 8                                      |
| 2024 | 7                                      |
| 2025 | 6                                      |
| 2026 | 6                                      |
| 2027 | 6                                      |

Należy dążyć do sprzedaży lokali gminnych w budynkach wchodzących w skład wspólnot mieszkaniowych.

Gmina będzie proponowała najemcy nabycie na własność zajmowanego lokalu. W przypadku nieprzyjęcia oferty Gmina wykorzysta prawo zaproponowania lokalu zamiennego. Zwolnione lokale Gmina będzie zbywać w drodze przetargu.

#### Dział IV

##### Zasady polityki czynszowej oraz warunki obniżania czynszu.

1. Ustala się następujące rodzaje czynszów:
  - a) za lokale komunalne
  - b) za najem socjalny lokali,  
uiszczane przez najemców gminnych lokali mieszkalnych stanowiących mieszkaniowy zasób gminy.
2. Burmistrz Grodkowa zarządzeniem ustala stawkę bazową czynszu dla lokali wchodzących w skład mieszkaniowego zasobu Gminy, nie częściej niż raz w roku.
3. Czynsz obejmuje między innymi, koszty administrowania, konserwacji, utrzymania technicznego budynku, utrzymania zieleni oraz wszystkich pomieszczeń wspólnego użytkowania, w tym opłaty za utrzymanie czystości, energię elektryczną oraz opłaty publiczno – prawne.
4. Stawka czynszu za najem 1 m<sup>2</sup> lokalu mieszkalnego w latach 2023 – 2027 nie może przekroczyć 3 % wartości odtworzeniowej budynku w danym roku.
5. Jeżeli Gmina nie dostarczyła lokalu socjalnego osobie uprawnionej do niego z mocy wyroku sądowego, właścicielowi przysługuje roszczenie odszkodowawcze od Gminy.
6. Oprócz czynszu najemca jest zobowiązany do uiszczania opłat niezależnych od właściciela związanych z eksploatacją mieszkania, tj. opłat za energię elektryczną, gaz, wody, centralnego ogrzewania oraz odbiór nieczystości płynnych i stałych w wypadkach gdy korzystający z lokalu nie ma zawartej umowy bezpośrednio z dostawcą mediów lub dostawcą usług.
7. Stawki czynszu za 1 m<sup>2</sup> powierzchni użytkowej lokali mieszkalnych ustala się z uwzględnieniem czynników obniżających i podwyższających wartość użytkową lokalu w oparciu o stawkę bazową. Ustala się stawkę bazową czynszu za lokal, w którym znajdują się cztery urządzenia (wyposażenie techniczno-sanitarne: instalacja wod – kan, gaz sieciowy, łazienka, wc).
8. Ustala się czynniki obniżające stawkę bazową czynszu za lokale mieszkalne:
  - a) za brak jednego z wyżej wymienionych urządzeń obniża się o: 27%
  - b) za brak dwóch z wyżej wymienionych urządzeń obniża się o: 54%
  - c) za brak trzech z wyżej wymienionych urządzeń obniża się o: 68%
9. Ustala się czynnik podwyższający stawkę bazową czynszu za lokale mieszkalne:
  - lokal wyposażony w co. (energia dostarczana z sieci ciepłowniczej) o: 27%

10. Stawka czynszu za najem socjalny lokalu nie może przekraczać połowy stawki najniższego czynszu obowiązującego w gminnym zasobie mieszkaniowym.
11. W czasie trwania stosunku najmu wynajmujący może podwyższyć stawkę czynszu jeśli dokonał w lokalu ulepszeń mających wpływ na wysokość czynszu.
12. Działania podejmowane w zakresie polityki czynszowej zmierzać będą do utrzymania zasobu mieszkaniowego na zadawalającym poziomie technicznym i estetycznym.

## Dział V

### **Sposoby i zasady zarządzania lokalami i budynkami wchodzącymi w skład mieszkaniowego zasobu Gminy, oraz przewidywane zmiany w zakresie zarządzania mieszkaniowym zasobem Gminy w kolejnych latach.**

Zarządzaniem lokalami i budynkami wchodzącymi w skład mieszkaniowego zasobu Gminy Grodków zajmuje się Zarządca wyłoniony w drodze przetargu.

Zgodnie z podpisaną umową, Zarządca wykonuje w budynkach stanowiących własność Gminy Grodków przeglądy okresowe, zapewnia kompleksową obsługę finansowo – księgową i sprawuje merytoryczny zarząd w zakresie zawierania umów, dozoru technicznego oraz obsługę w sprawach bieżących i remontowych.

W latach objętych niniejszym programem przewiduje się utrzymać dotychczasowy sposób zarządzania mieszkaniowym zasobem Gminy.

Sprawy związane ze sprzedażą komunalnych lokali mieszkalnych i użytkowych prowadzi Wydział Gospodarki Gruntami i Rolnictwa Urzędu Miejskiego w Grodkowie.

Wykup pierwszego lokalu w budynku gminnym powoduje powstanie wspólnoty mieszkaniowej. Współwłaściciele podejmują uchwałę o sposobie zarządzania i administrowania nieruchomością wspólną.

## Dział VI

### **Źródła finansowania gospodarki mieszkaniowej w kolejnych latach 2023 – 2027**

| Przychody  | 2023 r.<br>[ tys. zł ] | 2024 r.<br>[ tys. zł ] | 2025 r.<br>[ tys. zł ] | 2026 r.<br>[ tys. zł ] | 2027 r.<br>[ tys. zł ] |
|--|------------------------|------------------------|------------------------|------------------------|------------------------|
| Wpływy z czynszu za najem lokali mieszkalnych          | 1 176,3                | 1 293,9                | 1 423,3                | 1 565,6                | 1 722,2                |
| Wpływy za lokale użytkowe                              | 374,3                  | 411,8                  | 452,9                  | 498,2                  | 548,1                  |
| Wpływy za najem garaży, reklam i ogródków przydomowych | 39,4                   | 43,4                   | 47,7                   | 52,5                   | 57,7                   |
| Ogółem   | 1 590,0                | 1 749,0                | 1 923,9                | 2 116,3                | 2 327,9                |

## Dział VII

### **Wysokość wydatków w kolejnych latach z podziałem na koszty**

Wydatki związane z utrzymaniem gminnych zasobów mieszkaniowych w latach 2023-2027

| Lp. | Koszty   | 2023 r.<br>[tys. zł] | 2024 r.<br>[tys. zł] | 2025 r.<br>[tys. zł] | 2026 r.<br>[tys. zł] | 2027 r.<br>[tys. zł] |
|-----|--|----------------------|----------------------|----------------------|----------------------|----------------------|
| 1.  | Koszty zarządu i administracji   | 954,00               | 1 001,70             | 1 051,79             | 1 104,37             | 1 159,59             |
| 2.  | Koszty remontów, modernizacji budynków i mieszkań gminnych                           | 132,00               | 132,00               | 145,20               | 145,20               | 159,72               |
| 3.  | Koszty remontów, modernizacji części wspólnych w budynkach wspólnot mieszkaniowych * | 189,00               | 198,45               | 208,37               | 218,79               | 229,73               |
| 4.  | Koszty bieżącej eksploatacji   | 302,40               | 317,52               | 333,40               | 350,07               | 367,57               |
| 5.  | O g ó ł e m  | 1 577,40             | 1 649,70             | 1 738,70             | 1 818,43             | 1 916,61             |

\*Uiszczany fundusz remontowy zgodnie z uchwałą wspólnoty mieszkaniowej na dany rok

## **Dział VIII**

### **Inne działania mające na celu poprawę wykorzystania i racjonalizację gospodarowania mieszkaniowym zasobem Gminy.**

W celu poprawy i racjonalizacji gospodarowania mieszkaniowym zasobem Gminy należy dążyć do:

- efektywnego gospodarowania istniejącymi zasobami,
- kontrolowania i redukcji poziomu zadłużenia czynszowego, w tym realizowania wyroków eksmisyjnych,
- podejmowania działań zmierzających do racjonalizacji stanu posiadania substancji mieszkaniowej, w tym adaptacji obiektów użytkowych celem uzyskania lokali socjalnych, budowę nowych budynków z lokalami socjalnymi,
- dokonywania zamian mieszkań osób zajmujących lokale na czas nieoznaczony w budynkach z lokalami przeznaczonymi na najem socjalny,
- poprawy stanu technicznego lokali i budynków mieszkalnych,
- utrzymania preferencyjnych warunków zakupu mieszkań przez najemców,
- prywatyzacji mieszkań w budynkach już istniejących wspólnot mieszkaniowych,
- umożliwiania najemcom wzajemnych zamian lokali oraz prowadzenie zamian z urzędu,
- pozyskiwania środków finansowych ze źródeł zewnętrznych na tworzenie nowych lokali mieszkalnych.

**UCHWAŁA NR XLVI/ /23  
RADY MIEJSKIEJ W GRODKOWIE**

z dnia 15 lutego 2023 r.

**w sprawie przyznania dotacji na prace konserwatorsko - restauratorskie przy zabytku wpisanym do rejestru zabytków**

Na podstawie art. 18 ust. 2 pkt 15 ustawy z dnia 8 marca 1990 r. o samorządzie gminnym (Dz. U. z 2023 r. poz. 40), art. 81 ustawy z dnia 23 lipca 2003 r. o ochronie zabytków i opiece nad zabytkami (Dz. U. z 2022 r. poz. 840) oraz § 7 ust. 2 uchwały Nr XXXIII/348/06 Rady Miejskiej w Grodkowie z dnia 28 czerwca 2006 r. w sprawie zasad udzielania dotacji na prace konserwatorskie, restauratorskie lub roboty budowlane przy zabytku wpisanym do rejestru zabytków (Dz. Urz. Woj. Opolskiego Nr 63 poz. 1977 ze zm.<sup>[1]</sup>) uchwała się, co następuje:

**§ 1.** Przyznaje się dotację na prace konserwatorsko - restauratorskie przy zabytku wpisanym do rejestru zabytków Pani Dominice Crow prowadzącej działalność gospodarczą pod firmą Dominika Crow „Oak'n Tree”, ul. Karola Miarki 7, 49-200 Grodków.

**§ 2.** Dotacja, o której mowa w § 1 obejmuje prace konserwatorskie polegające na utrwaleniu substancji zabytku tj. roboty remontowo – konserwatorskie polegające na remoncie wiatraka typu holenderskiego w Grodkowie poprzez: usunięcie elementów wtórnych z elewacji i dachu, wymianę pokrycia dachowego, naprawę więźby, renowację iglicy, remont części nowożytnego podpiwniczenia, hydroizolację tarasu, wymianę stolarki okiennej i drzwiowej w wiatraku na działce nr 481/4 przy ul. Krakowskiej w Grodkowie - wpisanego do rejestru zabytków województwa opolskiego decyzją numer 587/59 dnia 12 października 1959 r.

**§ 3.** Wysokość przyznanej dotacji wymienionej w § 1 wynosi 120 000,00 zł (słownie: sto dwadzieścia tysięcy złotych 00/100), to jest mniej niż 50 % nakładów koniecznych na wykonanie przewidzianych prac.

**§ 4.** Wykonanie uchwały powierza się Burmistrzowi Grodkowa.

**§ 5.** Uchwała podlega ogłoszeniu na tablicy ogłoszeń Urzędu Miejskiego w Grodkowie na okres 1 miesiąca.

**§ 6.** Uchwała wchodzi w życie z dniem podjęcia.

Burmistrz Grodkowa

**Marek Antoniewicz**

---

<sup>[1]</sup> Dz. Urz. Woj. Opolskiego z 2010r., Nr 35, poz. 485.

# Projekt Nr 10

## UCHWAŁA NR XLVI/ /23 RADY MIEJSKIEJ W GRODKOWIE

z dnia 15 lutego 2023 r.

### **w sprawie przyznania dotacji na prace konserwatorsko - restauratorskie przy zabytku wpisanym do rejestru zabytków**

Na podstawie art. 18 ust. 2 pkt 15 ustawy z dnia 8 marca 1990 r. o samorządzie gminnym (Dz. U. z 2023 r. poz. 40), art. 81 ustawy z dnia 23 lipca 2003 r. o ochronie zabytków i opiece nad zabytkami (Dz. U. z 2022 r. poz. 840) oraz § 7 ust. 2 uchwały Nr XXXIII/348/06 Rady Miejskiej w Grodkowie z dnia 28 czerwca 2006 r. w sprawie zasad udzielania dotacji na prace konserwatorskie, restauratorskie lub roboty budowlane przy zabytku wpisanym do rejestru zabytków (Dz. Urz. Woj. Opolskiego Nr 63 poz. 1977 ze zm.<sup>[1]</sup>), uchwala się, co następuje:

**§ 1.** Przyznaje się dotację na prace konserwatorsko - restauratorskie przy zabytku wpisanym do rejestru zabytków Parafii Rzymskokatolickiej pw. Matki Bożej Królowej Świata i św. Marcina, Gałęczycze 45, 49-200 Grodków.

**§ 2.** Dotacja, o której mowa w § 1 obejmuje prace konserwatorskie polegające na utrwaleniu substancji zabytku tj. roboty remontowo – konserwatorskie polegające na remoncie pokrycia dachowego poprzez wymianę dachówek i gąsiorów dachowych na dachu kościoła parafialnego w Gałęczycach wpisanego do rejestru zabytków nieruchomych województwa opolskiego decyzją numer 148/55 dnia 19 stycznia 1955 r.

**§ 3.** Wysokość przyznanej dotacji wymienionej w § 1 wynosi 10 000,00 zł (słownie: dziesięć tysięcy złotych 00/100), to jest 50 % nakładów koniecznych na wykonanie przewidzianych prac.

**§ 4.** Wykonanie uchwały powierza się Burmistrzowi Grodkowa.

**§ 5.** Uchwała podlega ogłoszeniu na tablicy ogłoszeń Urzędu Miejskiego w Grodkowie na okres 1 miesiąca.

**§ 6.** Uchwała wchodzi w życie z dniem podjęcia.

Burmistrz Grodkowa

**Marek Antoniewicz**

---

<sup>[1]</sup> Dz. Urz. Woj. Opolskiego z 2010r., Nr 35, poz. 485.

**UCHWAŁA NR XLVI/ /23  
RADY MIEJSKIEJ W GRODKOWIE**

z dnia 15 lutego 2023 r.

**w sprawie przyznania dotacji na prace konserwatorsko - restauratorskie przy zabytku wpisanym do rejestru zabytków**

Na podstawie art. 18 ust. 2 pkt 15 ustawy z dnia 8 marca 1990 r. o samorządzie gminnym (Dz. U. z 2023 r. poz. 40), art. 81 ustawy z dnia 23 lipca 2003 r. o ochronie zabytków i opiece nad zabytkami (Dz. U. z 2022 r., poz. 840) oraz § 7 ust. 2 uchwały Nr XXXIII/348/06 Rady Miejskiej w Grodkowie z dnia 28 czerwca 2006 r. w sprawie zasad udzielania dotacji na prace konserwatorskie, restauratorskie lub roboty budowlane przy zabytku wpisanym do rejestru zabytków (Dz. Urz. Woj. Opolskiego Nr 63 poz. 1977 ze zm.<sup>[1]</sup>), uchwala się, co następuje:

**§ 1.** Przyznaje się dotację na prace konserwatorsko - restauratorskie przy zabytku wpisanym do rejestru zabytków Parafii Rzymskokatolickiej pw. św. Michała Archanioła w Grodkowie, ul. Warszawska 22, 49-200 Grodków.

**§ 2.** Dotacja, o której mowa w § 1 obejmuje prace konserwatorskie polegające na utrwaleniu substancji zabytku tj. roboty remontowo – konserwatorskie polegające na remoncie elewacji południowej kościoła poprzez uzupełnienie ubytków oraz wprowadzenie rekonstrukcji, prace konserwatorskie przy licu ceglanym przypory - kościoła parafialnego w Grodkowie wpisanego do rejestru zabytków województwa opolskiego decyzją numer 122/54 dnia 28 sierpnia 1954 r.

**§ 3.** Wysokość przyznanej dotacji wymienionej w § 1 wynosi 35 000,00 zł (słownie: trzydzieści pięć tysięcy złotych 00/100), to jest mniej niż 50 % nakładów koniecznych na wykonanie przewidzianych prac.

**§ 4.** Wykonanie uchwały powierza się Burmistrzowi Grodkowa.

**§ 5.** Uchwała podlega ogłoszeniu na tablicy ogłoszeń Urzędu Miejskiego w Grodkowie na okres 1 miesiąca.

**§ 6.** Uchwała wchodzi w życie z dniem podjęcia.

Burmistrz Grodkowa

**Marek Antoniewicz**

---

<sup>[1]</sup> Dz. Urz. Woj. Opolskiego z 2010r., Nr 35, poz. 485.

**Uchwała Nr XLVI/ /23**  
Rady Miejskiej w Grodkowie  
z dnia 15 lutego 2023 r.

**w sprawie zmiany Wieloletniej Prognozy Finansowej Gminy Grodków na lata 2023 - 2026**

Na podstawie art. 231 ust. 1 ustawy z dnia 27 sierpnia 2009 r. o finansach publicznych (Dz. U. z 2022 r. poz. 1634 ze zm.1) oraz art. 111 pkt 3 ustawy z dnia 12 marca 2022 r., o pomocy obywatelom Ukrainy w związku z konfliktem zbrojnym na terytorium tego państwa (Dz. U. z 2023 r. poz. 103 i poz.185) uchwała się, co następuje:

§ 1.1. Wprowadza się zmiany w Wieloletniej Prognozie Finansowej na lata 2023 – 2026.

2. Po wprowadzonych zmianach, załącznik Nr 1 i Nr 2 do uchwały Nr XLIV/387/22 Rady Miejskiej w Grodkowie z dnia 21 grudnia 2022 r. w sprawie uchwalenia Wieloletniej Prognozy Finansowej Gminy Grodków na lata 2023-2026 otrzymuje brzmienie jak załącznik Nr 1 i Nr 2 do niniejszej uchwały.

§ 2. Wykonanie uchwały powierza się Burmistrzowi Grodkowa.

§ 3. Uchwała podlega ogłoszeniu w Biuletynie Informacji Publicznej Urzędu Miejskiego w Grodkowie.

§ 4. Uchwała wchodzi w życie z dniem podjęcia.

Burmistrz Grodkowa

Marek Antoniewicz

1) Dz. U. z 2022 r. poz.1692, poz. 1725, poz. 1747, poz. 1768, poz.1964 i poz.2414.

*Sprawdzono  
pod względem  
formalno-prawnym*

**RADCA PRAWNY**

*Joanna Kolan*  
Joanna Kolan  
OP-923/2010

# Wieloletnia prognoza finansowa jednostki samorządu terytorialnego <sup>1)</sup>

Ustalona na lata 2022–2025 relacja z art. 243 (poz. 8.3, 8.3.1, 8.4 i 8.4.1) została obliczona według średniej 7-letniej

Załącznik Nr 1 do Uchwały XLVII /23 Rady Miejskiej w Grodkowie z dnia 15 lutego 2023 r.

| Wyszczególnienie | Dochody ogółem <sup>x</sup> | Dochody bieżące <sup>x</sup> | z tego:   |   |                     |   |   |               |                                |                                   |  |
|------------------|-----------------------------|------------------------------|---|---|---------------------|---|---|---------------|--------------------------------|-----------------------------------|--|
|                  |                             |                              | z tego:   |   |                     |   |   |               | Dochody majątkowe <sup>x</sup> | w tym:                            |  |
|                  |                             |                              | dochody z tytułu udziału we wpływach z podatku dochodowego od osób fizycznych | dochody z tytułu udziału we wpływach z podatku dochodowego od osób prawnych | z subwencji ogólnej | z tytułu dotacji i środków przeznaczonych na cele bieżące <sup>x 3)</sup> | pozostałe dochody bieżące <sup>4)</sup> | w tym:        |                                | ze sprzedaży majątku <sup>x</sup> | z tytułu dotacji oraz środków przeznaczonych na inwestycje |
| 1.1.1            | 1.1.2                       | 1.1.3                        | 1.1.4   | 1.1.5   | 1.1.5.1             | 1.2   | 1.2.1                                   | 1.2.2         |                                |                                   |  |
| Lp               | 1                           | 1.1                          | 1.1.1   | 1.1.2   | 1.1.3               | 1.1.4   | 1.1.5                                   | 1.1.5.1       | 1.2                            | 1.2.1                             | 1.2.2  |
| Wykonanie 2016   | 66 849 574,10               | 64 915 052,16                | 10 927 464,00   | 181 014,38  | 15 765 243,00       | 20 157 308,73   | 17 884 022,05                           | 14,00         | 1 934 521,94                   | 484 909,79                        | 1 411 775,60   |
| Wykonanie 2017   | 73 184 748,82               | 71 658 389,81                | 12 279 369,00   | 277 145,75  | 17 626 836,00       | 23 004 394,85   | 18 470 644,21                           | 8 699 748,93  | 1 526 359,01                   | 430 133,30                        | 1 080 616,73   |
| Wykonanie 2018   | 78 534 814,78               | 74 061 510,71                | 13 586 961,00   | 346 836,99  | 18 571 544,00       | 22 628 419,56   | 18 927 749,16                           | 8 949 098,72  | 4 473 304,07                   | 543 422,25                        | 3 926 369,37   |
| Wykonanie 2019   | 95 143 108,34               | 83 545 758,71                | 15 924 203,00   | 268 964,71  | 19 622 085,00       | 26 506 121,23   | 21 224 384,77                           | 9 235 351,68  | 11 597 349,63                  | 1 340 355,04                      | 10 099 448,49  |
| Wykonanie 2020   | 99 704 606,83               | 90 489 186,51                | 16 038 843,00   | 407 267,77  | 20 565 492,00       | 31 341 505,37   | 22 136 078,37                           | 9 923 637,71  | 9 215 420,32                   | 1 509 384,05                      | 7 618 265,91   |
| Wykonanie 2021   | 104 392 076,14              | 96 470 600,48                | 17 350 016,00   | 748 918,88  | 19 852 427,00       | 31 758 024,01   | 26 761 214,59                           | 10 052 044,77 | 7 921 475,66                   | 1 173 352,23                      | 6 713 742,31   |
| Plan 3 kw. 2022  | 102 133 956,39              | 95 142 116,20                | 15 005 559,00   | 486 630,00  | 21 247 603,00       | 32 693 384,20   | 25 708 940,00                           | 10 384 210,00 | 6 991 840,19                   | 1 190 078,00                      | 5 772 822,19   |
| Wykonanie 2022   | 102 669 250,04              | 97 910 158,77                | 17 893 977,57   | 486 630,00  | 21 247 603,00       | 32 693 384,20   | 25 588 564,00                           | 10 384 210,00 | 4 759 091,27                   | 892 188,00                        | 3 837 963,27   |
| 2023             | 100 658 187,92              | 82 132 925,92                | 14 638 662,00   | 783 967,00  | 24 175 593,00       | 11 668 230,92   | 30 866 473,00                           | 11 232 990,00 | 18 525 262,00                  | 800 870,00                        | 17 704 892,00  |
| 2024             | 96 527 460,00               | 86 632 480,00                | 16 058 800,00   | 920 780,00  | 27 942 000,00       | 11 800 900,00   | 29 910 000,00                           | 13 010 380,00 | 9 894 980,00                   | 800 000,00                        | 9 094 980,00   |
| 2025             | 89 131 830,00               | 88 331 830,00                | 16 620 850,00   | 1 020 780,00  | 28 142 000,00       | 12 300 900,00   | 30 247 300,00                           | 13 900 690,00 | 800 000,00                     | 800 000,00                        | 0,00   |
| 2026             | 91 411 830,00               | 90 611 830,00                | 17 120 850,00   | 1 300 780,00  | 28 642 000,00       | 12 800 900,00   | 30 747 300,00                           | 14 400 690,00 | 800 000,00                     | 800 000,00                        | 0,00   |



<sup>1)</sup> Wzór może być stosowany także w układzie pionowym, w którym poszczególne pozycje są przedstawione w kolumnach, a lata w wierszach.

<sup>2)</sup> Zgodnie z art. 227 ustawy z dnia 27 sierpnia 2009 r. o finansach publicznych (Dz. U. z 2019 r. poz. 869, z późn. zm.), zwanej dalej „ustawą”, wieloletnia prognoza finansowa obejmuje okres roku budżetowego oraz co najmniej trzech kolejnych lat. W sytuacji dłuższego okresu prognozowania finansowego wzór stosuje się dla lat wykraczających poza minimalny (4-letni) okres prognozy, wynikający z art. 227 ustawy.

<sup>3)</sup> W pozycji wykazuje się dochody o charakterze celowym, które jednostka otrzymuje od podmiotów zewnętrznych. W szczególności pozycja obejmuje dotacje celowe z budżetu państwa na zadania bieżące oraz dotacje i środki na finansowanie wydatków bieżących na realizację zadań finansowanych z udziałem środków, o których mowa w art. 5 ust. 1 pkt 2 i 3 ustawy. W pozycji nie wykazuje się natomiast dochodów związanych ze szczególnymi zasadami wykonywania budżetu jednostki wynikającymi z odrębnych ustaw, o których mowa w art. 237 ust. 1 ustawy.

<sup>4)</sup> W pozycji wykazuje się pozostałe dochody bieżące w szczególności kwoty podatków i opłat lokalnych.

| Wyszczególnienie | Wydatki ogółem <sup>X</sup> | z tego:                      |  |  |  |            |                                       |   |  |                                |   |  |  |
|------------------|-----------------------------|------------------------------|--|--|--|------------|---------------------------------------|---|--|--------------------------------|---|--|--|
|                  |                             | Wydatki bieżące <sup>X</sup> | w tym:                                       |  |  |            |                                       |   |  | Wydatki majątkowe <sup>X</sup> | w tym:  |  |  |
|                  |                             |                              | na wynagrodzenia i składki od nich naliczane | z tytułu poręczeń i gwarancji <sup>X</sup> | w tym:   |            | wydatki na obsługę długu <sup>X</sup> | w tym:  |  |                                | Inwestycje i zakupy inwestycyjne, o których mowa w art. 236 ust. 4 pkt 1 ustawy | wydatki o charakterze dotacyjnym na inwestycje i zakupy inwestycyjne |  |
|                  |                             |                              |  |  | gwarancje i poręczenia podlegające wyłączeniu z limitu spłaty zobowiązań, o którym mowa w art. 243 ustawy <sup>X</sup> |            |                                       | odsetki i dyskonto podlegające wyłączeniu z limitu spłaty zobowiązań, o którym mowa w art. 243 ustawy, w terminie nie dłuższym niż 90 dni po zakończeniu programu, projektu lub zadania i otrzymaniu refundacji z tych środków (bez odsetek i dyskonta od zobowiązań na wkład krajowy) <sup>X</sup> | odsetki i dyskonto podlegające wyłączeniu z limitu spłaty zobowiązań, o którym mowa w art. 243 ustawy, z tytułu zobowiązań zaciągniętych na wkład krajowy <sup>X</sup> |                                |   |  | pozostałe odsetki i dyskonto podlegające wyłączeniu z limitu spłaty zobowiązań, o którym mowa w art. 243 ustawy <sup>X</sup> |
| 2.1              | 2.1.1                       | 2.1.2                        | 2.1.2.1                                      | 2.1.3                                      | 2.1.3.1  | 2.1.3.2    | 2.1.3.3                               | 2.2   | 2.2.1  | 2.2.1.1                        |   |  |  |
| Wykonanie 2016   | 65 940 316,96               | 60 175 341,76                | 23 558 951,71                                | 0,00                                       | 0,00   | 33 823,82  | 0,00                                  | 0,00  | 0,00   | 5 764 975,20                   | 5 764 975,20  | 18 526,08  |  |
| Wykonanie 2017   | 72 095 361,57               | 64 940 604,47                | 24 682 912,73                                | 0,00                                       | 0,00   | 12 297,40  | 4 842,70                              | 0,00  | 0,00   | 7 154 757,10                   | 7 154 757,10  | 339 939,19   |  |
| Wykonanie 2018   | 87 148 095,00               | 67 718 084,74                | 27 127 194,65                                | 0,00                                       | 0,00   | 18 563,61  | 6 311,63                              | 12 251,98   | 0,00   | 19 430 010,26                  | 19 430 010,26   | 1 838 686,00   |  |
| Wykonanie 2019   | 94 526 031,00               | 75 790 780,01                | 29 348 459,20                                | 0,00                                       | 0,00   | 54 381,43  | 46 384,90                             | 7 996,53  | 0,00   | 18 735 250,99                  | 18 735 250,99   | 1 037 472,62   |  |
| Wykonanie 2020   | 93 307 260,51               | 83 520 217,99                | 30 400 627,41                                | 0,00                                       | 0,00   | 60 511,04  | 22 691,64                             | 37 819,40   | 0,00   | 9 787 042,52                   | 9 787 042,52  | 1 918 977,08   |  |
| Wykonanie 2021   | 99 814 867,71               | 88 905 295,04                | 33 768 291,46                                | 0,00                                       | 0,00   | 37 777,53  | 2 151,59                              | 16 375,93   | 0,00   | 10 909 572,67                  | 7 909 572,67  | 338 840,20   |  |
| Plan 3 kw. 2022  | 118 240 575,87              | 98 739 948,03                | 38 258 502,76                                | 0,00                                       | 0,00   | 77 000,00  | 0,00                                  | 4 630,00  | 0,00   | 19 500 627,84                  | 18 302 889,84   | 811 368,00   |  |
| Wykonanie 2022   | 113 728 608,87              | 98 185 128,03                | 38 258 502,76                                | 0,00                                       | 0,00   | 77 000,00  | 0,00                                  | 4 630,00  | 0,00   | 15 543 480,84                  | 14 345 742,84   | 811 368,00   |  |
| 2023             | 110 231 716,88              | 83 082 918,34                | 38 831 723,92                                | 0,00                                       | 0,00   | 386 160,00 | 82 870,00                             | 90 000,00   | 0,00   | 27 148 798,54                  | 27 148 798,54   | 70 000,00  |  |
| 2024             | 93 580 460,00               | 79 899 620,00                | 38 800 000,00                                | 0,00                                       | 0,00   | 448 010,00 | 0,00                                  | 238 560,00  | 0,00   | 13 680 840,00                  | 13 680 840,00   | 0,00   |  |
| 2025             | 87 631 830,00               | 80 231 620,00                | 39 200 000,00                                | 0,00                                       | 0,00   | 283 240,00 | 0,00                                  | 121 240,00  | 0,00   | 7 400 210,00                   | 7 400 210,00  | 0,00   |  |
| 2026             | 89 411 830,00               | 82 411 830,00                | 41 160 000,00                                | 0,00                                       | 0,00   | 112 070,00 | 0,00                                  | 33 410,00   | 0,00   | 7 000 000,00                   | 7 000 000,00  | 0,00   |  |

| Wyszczególnienie | Wynik budżetu <sup>x</sup> | w tym:  | Przychody budżetu <sup>x</sup> | z tego:   |   |  |   |  |   |
|------------------|----------------------------|---|--------------------------------|---|---|--|---|--|---|
|                  |                            | Kwota prognozowanej nadwyżki budżetu przeznaczana na spłatę kredytów, pożyczek i wykup papierów wartościowych <sup>5)</sup> |                                | Kredyty, pożyczki, emisja papierów wartościowych <sup>x</sup> | w tym:                                    | Nadwyżka budżetowa z lat ubiegłych <sup>x 6)</sup> | w tym:                                    | Wolne środki, o których mowa w art. 217 ust. 2 pkt 6 ustawy <sup>x</sup> | w tym:                                    |
|                  |                            |   |                                |   | na pokrycie deficytu budżetu <sup>x</sup> |  | na pokrycie deficytu budżetu <sup>x</sup> |  | na pokrycie deficytu budżetu <sup>x</sup> |
| Lp               | 3                          | 3.1   | 4                              | 4.1   | 4.1.1                                     | 4.2  | 4.2.1                                     | 4.3  | 4.3.1                                     |
| Wykonanie 2016   | 909 257,14                 | 909 257,14  | 10 300 797,37                  | 0,00  | 0,00                                      | 7 869 695,37                                       | 0,00                                      | 2 431 102,00   | 0,00                                      |
| Wykonanie 2017   | 1 089 387,25               | 700 000,00  | 11 458 453,53                  | 1 979 501,02  | 0,00                                      | 8 778 952,51                                       | 0,00                                      | 700 000,00   | 0,00                                      |
| Wykonanie 2018   | -8 613 280,22              | 0,00  | 18 847 840,78                  | 7 000 000,00  | 7 000 000,00                              | 9 868 339,76                                       | 1 613 280,22                              | 1 979 501,02   | 0,00                                      |
| Wykonanie 2019   | 617 077,34                 | 617 077,34  | 15 682 638,56                  | 6 748 078,00  | 0,00                                      | 1 255 059,54                                       | 0,00                                      | 7 679 501,02   | 0,00                                      |
| Wykonanie 2020   | 6 397 346,32               | 0,00  | 10 620 214,88                  | 2 000 000,00  | 0,00                                      | 1 872 136,88                                       | 0,00                                      | 6 748 078,00   | 0,00                                      |
| Wykonanie 2021   | 4 577 208,43               | 0,00  | 15 736 719,20                  | 0,00  | 0,00                                      | 8 269 483,20                                       | 0,00                                      | 7 467 236,00   | 0,00                                      |
| Plan 3 kw. 2022  | -16 106 619,48             | 0,00  | 18 606 619,48                  | 4 856 911,00  | 4 856 911,00                              | 10 249 708,48                                      | 8 939 028,48                              | 3 500 000,00   | 2 310 680,00                              |
| Wykonanie 2022   | -11 059 358,83             | 0,00  | 21 203 602,63                  | 4 856 911,00  | 4 856 911,00                              | 12 846 691,63                                      | 4 209 237,83                              | 3 500 000,00   | 2 310 680,00                              |
| 2023             | -9 573 528,96              | 0,00  | 13 287 350,97                  | 4 447 000,00  | 4 447 000,00                              | 3 126 528,96                                       | 1 963 068,96                              | 5 713 822,01   | 3 163 460,00                              |
| 2024             | 2 947 000,00               | 2 947 000,00  | 0,00                           | 0,00  | 0,00                                      | 0,00   | 0,00                                      | 0,00   | 0,00                                      |
| 2025             | 1 500 000,00               | 1 500 000,00  | 0,00                           | 0,00  | 0,00                                      | 0,00   | 0,00                                      | 0,00   | 0,00                                      |
| 2026             | 2 000 000,00               | 2 000 000,00  | 0,00                           | 0,00  | 0,00                                      | 0,00   | 0,00                                      | 0,00   | 0,00                                      |

<sup>5)</sup> Inne przeznaczenie nadwyżki budżetowej wymaga określenia w objaśnieniach do wietoletniej prognozy finansowej.

<sup>6)</sup> W pozycji należy ująć środki pieniężne znajdujące się na rachunku budżetu pochodzące z nadwyżek poprzednich budżetów, łącznie z niewykorzystanymi środkami, o których mowa w art. 217 ust. 2 pkt 8 ustawy.

| Wyszczególnienie | z tego:   |   |  |   | Rozchody budżetu <sup>x</sup> | z tego:  |  |  |   |  |
|------------------|---|---|--|---|-------------------------------|--|--|--|---|--|
|                  | Spłaty udzielonych pożyczek w latach ubiegłych <sup>x</sup> | w tym:                                    |  | w tym:                                    |                               | Spłaty rat kapitałowych kredytów i pożyczek oraz wykup papierów wartościowych <sup>x</sup> | w tym:   |  |   |  |
|                  |   | na pokrycie deficytu budżetu <sup>x</sup> | Inne przychody niezwiązane z zaciągnięciem długu <sup>x 7)</sup> | na pokrycie deficytu budżetu <sup>x</sup> |                               |  | z tego:  |  |   |  |
|                  |   |   |  |   |                               |  | łączna kwota przypadających na dany rok kwot usławowych wyłączeń z limitu spłaty zobowiązań <sup>x</sup> | kwota przypadających na dany rok kwot wyłączeń określonych w art. 243 ust. 3 ustawy <sup>x</sup> | kwota przypadających na dany rok kwot wyłączeń określonych w art. 243 ust. 3a ustawy <sup>x</sup> |  |
| Lp               | 4.4   | 4.4.1                                     | 4.5  | 4.5.1                                     | 5                             | 5.1  | 5.1.1  | 5.1.1.1  | 5.1.1.2   |  |
| Wykonanie 2016   | 0,00  | 0,00                                      | 0,00   | 0,00                                      | 1 731 102,00                  | 1 731 102,00   | 0,00   | 0,00   | 0,00  |  |
| Wykonanie 2017   | 0,00  | 0,00                                      | 0,00   | 0,00                                      | 700 000,00                    | 700 000,00   | 0,00   | 0,00   | 0,00  |  |
| Wykonanie 2018   | 0,00  | 0,00                                      | 0,00   | 0,00                                      | 1 300 000,00                  | 1 300 000,00   | 1 300 000,00   | 1 200 000,00   | 100 000,00  |  |
| Wykonanie 2019   | 0,00  | 0,00                                      | 0,00   | 0,00                                      | 7 679 501,02                  | 7 679 501,02   | 7 000 000,00   | 7 000 000,00   | 0,00  |  |
| Wykonanie 2020   | 0,00  | 0,00                                      | 0,00   | 0,00                                      | 1 280 842,00                  | 1 280 842,00   | 2 561 684,00   | 1 280 842,00   | 1 280 842,00  |  |
| Wykonanie 2021   | 0,00  | 0,00                                      | 0,00   | 0,00                                      | 3 967 236,00                  | 3 967 236,00   | 2 487 236,00   | 1 467 236,00   | 1 020 000,00  |  |
| Plan 3 kw. 2022  | 0,00  | 0,00                                      | 0,00   | 0,00                                      | 2 500 000,00                  | 2 500 000,00   | 1 015 000,00   | 0,00   | 1 015 000,00  |  |
| Wykonanie 2022   | 0,00  | 0,00                                      | 0,00   | 0,00                                      | 2 500 000,00                  | 2 500 000,00   | 1 015 000,00   | 0,00   | 1 015 000,00  |  |
| 2023             | 0,00  | 0,00                                      | 0,00   | 0,00                                      | 3 713 822,01                  | 3 713 822,01   | 1 713 822,01   | 1 713 822,01   | 0,00  |  |
| 2024             | 0,00  | 0,00                                      | 0,00   | 0,00                                      | 2 947 000,00                  | 2 947 000,00   | 1 300 000,00   | 0,00   | 1 300 000,00  |  |
| 2025             | 0,00  | 0,00                                      | 0,00   | 0,00                                      | 1 500 000,00                  | 1 500 000,00   | 700 000,00   | 0,00   | 700 000,00  |  |
| 2026             | 0,00  | 0,00                                      | 0,00   | 0,00                                      | 2 000 000,00                  | 2 000 000,00   | 1 000 000,00   | 0,00   | 1 000 000,00  |  |

<sup>7)</sup> W pozycji należy ująć w szczególności przychody pochodzące z prywatyzacji majątku jednostki samorządu terytorialnego.

| Wyszczególnienie             | Rozchody budżetu, z tego:  |   |                 |           |  |  | Kwota długu <sup>x</sup> | w tym: | Relacja zrównoważenia wydatków bieżących, o której mowa w art. 242 ustawy |   |   |
|------------------------------|--|---|-----------------|-----------|--|--|--------------------------|--------|---|---|---|
|                              | łączna kwota przypadających na dany rok kwot ustawowych wyłączeń z limitu spłaty zobowiązań, z tego: |   |                 |           |  |  |                          |        | kwota długu, którego planowana spłata dokona się z wydatków <sup>x</sup>  | Różnica między dochodami bieżącymi a wydatkami bieżącymi <sup>x</sup> | Różnica między dochodami bieżącymi, skorygowanymi o środki <sup>8)</sup> a wydatkami bieżącymi <sup>x</sup> |
|                              | kwota wyłączeń z tytułu wcześniejszej spłaty zobowiązań, określonych w art. 243 ust. 3b ustawy       | z tego:   |                 |           | kwota przypadających na dany rok kwot pozostałych wyłączeń z limitu spłaty zobowiązań <sup>x</sup> | Inne rozchody niezwiązane ze spłatą długu <sup>x</sup> |                          |        |   |   |   |
| środkami nowego zobowiązania |  | wolnymi środkami, o których mowa w art. 217 ust. 2 pkt 6 ustawy | innymi środkami |           |  |  |                          |        |   |   |   |
| Lp                           | 5.1.1.3  | 5.1.1.3.1   | 5.1.1.3.2       | 5.1.1.3.3 | 5.1.1.4  | 5.2  | 6                        | 6.1    | 7.1   | 7.2   |   |
| Wykonanie 2016               | x  | x   | x               | x         | 0,00   | 0,00   | 700 000,00               | 0,00   | 4 739 710,40  | 15 040 507,77   |   |
| Wykonanie 2017               | x  | x   | x               | x         | 0,00   | 0,00   | 1 979 501,02             | 0,00   | 6 717 785,34  | 16 196 737,85   |   |
| Wykonanie 2018               | x  | x   | x               | x         | 0,00   | 0,00   | 7 679 501,02             | 0,00   | 6 343 425,97  | 18 191 266,75   |   |
| Wykonanie 2019               | x  | x   | x               | x         | 0,00   | 0,00   | 6 748 078,00             | 0,00   | 7 754 978,70  | 16 689 539,26   |   |
| Wykonanie 2020               | x  | x   | x               | x         | 0,00   | 0,00   | 7 467 236,00             | 0,00   | 6 968 968,52  | 15 589 183,40   |   |
| Wykonanie 2021               | x  | x   | x               | x         | 0,00   | 0,00   | 3 500 000,00             | 0,00   | 7 565 305,44  | 23 302 024,64   |   |
| Plan 3 kw. 2022              | x  | x   | x               | x         | 0,00   | 0,00   | 5 856 911,00             | 0,00   | -3 597 831,83   | 10 151 876,65   |   |
| Wykonanie 2022               | x  | x   | x               | x         | 0,00   | 0,00   | 5 856 911,00             | 0,00   | -274 969,26   | 16 071 722,37   |   |
| 2023                         | 0,00   | 0,00  | 0,00            | 0,00      | 0,00   | 0,00   | 6 447 000,00             | 0,00   | -949 992,42   | 7 890 358,55  |   |
| 2024                         | x  | x   | x               | x         | 0,00   | 0,00   | 3 500 000,00             | 0,00   | 6 732 860,00  | 6 732 860,00  |   |
| 2025                         | x  | x   | x               | x         | 0,00   | 0,00   | 2 000 000,00             | 0,00   | 8 100 210,00  | 8 100 210,00  |   |
| 2026                         | x  | x   | x               | x         | 0,00   | 0,00   | 0,00                     | 0,00   | 8 200 000,00  | 8 200 000,00  |   |

<sup>8)</sup> Skorygowanie o środki dotyczy określonego w art. 242 ustawy powiększenia o odpowiednie dla roku prognozy przychody wskazane w art. 217 ust. 2 ustawy. Skutki finansowe wyłączeń ograniczenia, o którym mowa w art. 242 ustawy, zawarte w innych ustawach należy ująć w objaśnieniach dołączanych do wieloletniej prognozy finansowej zgodnie z art. 226 ust. 2a ustawy.

| Wyszczególnienie | Wskaźnik spłaty zobowiązań  |   |        |   |   |   |  |
|------------------|---|---|--------|---|---|---|--|
|                  | Relacja określona po lewej stronie nierówności we wzorze, o którym mowa w art. 243 ust. 1 ustawy (po uwzględnieniu zobowiązań związku współtworzonego przez jednostkę samorządu terytorialnego oraz po uwzględnieniu ustawowych wyłączeń przypadających na dany rok) <sup>x</sup> | Relacja określona po prawej stronie nierówności we wzorze, o którym mowa w art. 243 ust. 1 ustawy, ustalona dla danego roku (wskaźnik jednoroczny) <sup>x</sup> |        | Dopuszczalny limit spłaty zobowiązań określony po prawej stronie nierówności we wzorze, o którym mowa w art. 243 ustawy, po uwzględnieniu ustawowych wyłączeń, obliczony w oparciu o plan 3 kwartału roku poprzedzającego pierwszy rok prognozy (wskaźnik ustalony w oparciu o średnią arytmetyczną z poprzednich lat) <sup>x</sup> | Dopuszczalny limit spłaty zobowiązań określony po prawej stronie nierówności we wzorze, o którym mowa w art. 243 ustawy, po uwzględnieniu ustawowych wyłączeń, obliczony w oparciu o wykonanie roku poprzedzającego pierwszy rok prognozy (wskaźnik ustalony w oparciu o średnią arytmetyczną z poprzednich lat) <sup>x</sup> | Informacja o spełnieniu wskaźnika spłaty zobowiązań określonego w art. 243 ustawy, po uwzględnieniu zobowiązań związku współtworzonego przez jednostkę samorządu terytorialnego oraz po uwzględnieniu ustawowych wyłączeń, obliczonego w oparciu o plan 3 kwartałów roku poprzedzającego rok budżetowy <sup>x</sup> | Informacja o spełnieniu wskaźnika spłaty zobowiązań określonego w art. 243 ustawy, po uwzględnieniu zobowiązań związku współtworzonego przez jednostkę samorządu terytorialnego oraz po uwzględnieniu ustawowych wyłączeń, obliczonego w oparciu o wykonanie roku poprzedzającego rok budżetowy <sup>x</sup> |
| Lp               | 8.1   | 8.2   |        | 8.3   | 8.3.1   | 8.4   | 8.4.1  |
| Wykonanie 2016   | 0,00%   | x   | 11,72% | x   | x   | x   | x  |
| Wykonanie 2017   | 0,00%   | x   | 14,72% | x   | x   | x   | x  |
| Wykonanie 2018   | 0,00%   | x   | 13,43% | x   | x   | x   | x  |
| Wykonanie 2019   | 0,00%   | x   | 16,05% | x   | x   | x   | x  |
| Wykonanie 2020   | 0,00%   | x   | 14,44% | x   | x   | x   | x  |
| Wykonanie 2021   | 0,00%   | x   | 13,57% | x   | x   | x   | x  |
| Plan 3 kw. 2022  | 0,00%   | -5,64%  | -3,73% | x   | x   | x   | x  |
| Wykonanie 2022   | 0,00%   | -0,30%  | 1,07%  | x   | x   | x   | x  |
| 2023             | 3,14%   | -0,34%  | 0,80%  | 11,46%  | 12,14%  | TAK   | TAK  |
| 2024             | 2,48%   | 9,60%   | 10,67% | 9,90%   | 10,58%  | TAK   | TAK  |
| 2025             | 1,27%   | 11,03%  | x      | 9,32%   | 10,00%  | TAK   | TAK  |
| 2026             | 1,39%   | 10,68%  | x      | 7,43%   | 8,19%   | TAK   | TAK  |

Ustalona na lata 2022–2025 relacja z art. 243 (poz. 8.3, 8.3.1, 8.4 i 8.4.1) została obliczona według średniej 7-letniej

| Wyszczególnienie | Finansowanie programów, projektów lub zadań realizowanych z udziałem środków, o których mowa w art. 5 ust. 1 pkt 2 i 3 ustawy                  |   |   |   |   |   |  |  |   |
|------------------|--|---|---|---|---|---|--|--|---|
|                  | Dochody bieżące na programy, projekty lub zadania finansowane z udziałem środków, o których mowa w art. 5 ust. 1 pkt 2 i 3 ustawy <sup>x</sup> | w tym:  |   | Dochody majątkowe na programy, projekty lub zadania finansowane z udziałem środków, o których mowa w art. 5 ust. 1 pkt 2 i 3 ustawy | w tym:  |   | Wydatki bieżące na programy, projekty lub zadania finansowane z udziałem środków, o których mowa w art. 5 ust. 1 pkt 2 i 3 ustawy <sup>x</sup> | w tym:   |   |
|                  |  | Dotacje i środki o charakterze bieżącym na realizację programu, projektu lub zadania finansowanego z udziałem środków, o których mowa w art. 5 ust. 1 pkt 2 ustawy <sup>x</sup> | w tym:  |   | Dochody majątkowe na programy, projekty lub zadania finansowane z udziałem środków, o których mowa w art. 5 ust. 1 pkt 2 ustawy | w tym:  |  | Wydatki bieżące na programy, projekty lub zadania finansowane z udziałem środków, o których mowa w art. 5 ust. 1 pkt 2 ustawy <sup>x</sup> | w tym:  |
|                  |  |   | środki określone w art. 5 ust. 1 pkt 2 ustawy |   |   | środki określone w art. 5 ust. 1 pkt 2 ustawy |  |  | środki określone w art. 5 ust. 1 pkt 2 ustawy |
| Lp               | 9.1  | 9.1.1   | 9.1.1.1                                       | 9.2   | 9.2.1   | 9.2.1.1                                       | 9.3  | 9.3.1  | 9.3.1.1                                       |
| Wykonanie 2016   | 38 079,11  | 38 079,11   | 38 079,11                                     | 0,00  | 0,00  | 0,00  | 26 570,81  | 26 570,81  | 26 570,81                                     |
| Wykonanie 2017   | 41 536,29  | 41 536,29   | 41 536,29                                     | 702 880,41  | 702 880,41  | 702 880,41                                    | 41 536,29  | 41 536,29  | 41 536,29                                     |
| Wykonanie 2018   | 55 970,04  | 55 970,04   | 55 970,04                                     | 2 954 241,20  | 2 954 241,20  | 2 954 241,20                                  | 55 970,04  | 55 970,04  | 55 970,04                                     |
| Wykonanie 2019   | 117 788,76   | 117 788,76  | 117 788,76                                    | 9 431 827,30  | 9 431 827,30  | 9 431 827,30                                  | 120 902,76   | 120 902,76   | 117 788,76                                    |
| Wykonanie 2020   | 164 300,00   | 164 300,00  | 164 300,00                                    | 1 074 956,00  | 1 074 956,00  | 1 074 956,00                                  | 164 300,00   | 164 300,00   | 164 300,00                                    |
| Wykonanie 2021   | 20 664,95  | 20 664,95   | 20 664,95                                     | 2 384 294,91  | 2 384 294,91  | 2 384 294,91                                  | 26 108,88  | 26 108,88  | 26 108,88                                     |
| Plan 3 kw. 2022  | 1 877 088,00   | 1 877 088,00  | 1 877 088,00                                  | 4 114 738,00  | 4 114 738,00  | 4 114 738,00                                  | 1 877 430,00   | 1 877 430,00   | 1 877 430,00                                  |
| Wykonanie 2022   | 1 877 088,00   | 1 877 088,00  | 1 877 088,00                                  | 2 179 879,08  | 2 179 879,08  | 2 179 879,08                                  | 1 877 430,00   | 1 877 430,00   | 1 877 430,00                                  |
| 2023             | 0,00   | 0,00  | 0,00  | 2 745 001,00  | 2 745 001,00  | 2 745 001,00                                  | 324 714,93   | 324 714,93   | 317 470,00                                    |
| 2024             | 0,00   | 0,00  | 0,00  | 2 000 000,00  | 2 000 000,00  | 2 000 000,00                                  | 0,00   | 0,00   | 0,00  |
| 2025             | 0,00   | 0,00  | 0,00  | 0,00  | 0,00  | 0,00  | 0,00   | 0,00   | 0,00  |
| 2026             | 0,00   | 0,00  | 0,00  | 0,00  | 0,00  | 0,00  | 0,00   | 0,00   | 0,00  |

| Wyszczególnienie | Informacje uzupełniające o wybranych kategoriach finansowych  |   |   |  |            |               |   |  |   |  |
|------------------|---|---|---|--|------------|---------------|---|--|---|--|
|                  | Wydatki majątkowe na programy, projekty lub zadania finansowane z udziałem środków, o których mowa w art. 5 ust. 1 pkt 2 i 3 ustawy | w tym:  |   | Wydatki objęte limitem, o którym mowa w art. 226 ust. 3 pkt 4 ustawy | z tego:    |               | Wydatki bieżące na pokrycie ujemnego wyniku finansowego samodzielnego publicznego zakładu opieki zdrowotnej | Wydatki na spłatę zobowiązań przejmowanych w związku z likwidacją lub przekształceniem samodzielnego publicznego zakładu opieki zdrowotnej | Kwota zobowiązań związku współtworzonego przez jednostkę samorządu terytorialnego przypadających do spłaty w danym roku budżetowym, podlegająca doliczeniu zgodnie z art. 244 ustawy <sup>x</sup> | Kwota zobowiązań wynikających z przejęcia przez jednostkę samorządu terytorialnego zobowiązań po likwidowanych i przekształcanych samorządowych osobach prawnych |
|                  |   | Wydatki majątkowe na programy, projekty lub zadania finansowane z udziałem środków, o których mowa w art. 5 ust. 1 pkt 2 ustawy | w tym:  |  | bieżące    | majątkowe     |   |  |   |  |
|                  |   |   | finansowane środkami określonymi w art. 5 ust. 1 pkt 2 ustawy |  |            |               |   |  |   |  |
| Lp               | 9.4   | 9.4.1   | 9.4.1.1   | 10.1   | 10.1.1     | 10.1.2        | 10.2  | 10.3   | 10.4  | 10.5   |
| Wykonanie 2016   | 585 383,68  | 573 894,60  | 0,00  | 659 114,81   | 26 570,81  | 632 544,00    | 0,00  | 0,00   | 0,00  | 0,00   |
| Wykonanie 2017   | 2 625 362,55  | 2 625 362,55  | 1 200 000,00  | 613 846,68   | 41 536,29  | 572 310,39    | 0,00  | 0,00   | 0,00  | 0,00   |
| Wykonanie 2018   | 11 347 127,14   | 11 347 127,14   | 8 811 152,58  | 157 546,44   | 45 144,44  | 112 402,00    | 0,00  | 0,00   | 0,00  | 0,00   |
| Wykonanie 2019   | 13 253 780,05   | 13 253 780,05   | 4 820 865,41  | 890 948,72   | 0,00       | 890 948,72    | 0,00  | 0,00   | 0,00  | 0,00   |
| Wykonanie 2020   | 1 637 015,00  | 1 637 015,00  | 0,00  | 1 375 814,00   | 0,00       | 1 375 814,00  | 0,00  | 0,00   | 0,00  | 0,00   |
| Wykonanie 2021   | 392 138,31  | 392 138,31  | 392 138,31  | 5 633 489,48   | 26 108,88  | 5 607 380,60  | 0,00  | 0,00   | 0,00  | 0,00   |
| Plan 3 kw. 2022  | 10 599 789,00   | 10 599 789,00   | 4 083 959,00  | 18 215 009,00  | 465 430,00 | 17 749 579,00 | 0,00  | 0,00   | 0,00  | 0,00   |
| Wykonanie 2022   | 7 382 642,00  | 7 382 642,00  | 2 149 100,00  | 14 444 603,08  | 465 430,00 | 13 979 173,08 | 0,00  | 0,00   | 0,00  | 0,00   |
| 2023             | 5 107 490,53  | 5 107 490,53  | 1 930 000,00  | 8 150 000,00   | 0,00       | 8 150 000,00  | 0,00  | 0,00   | 0,00  | 0,00   |
| 2024             | 3 130 840,00  | 3 130 840,00  | 3 130 840,00  | 13 680 840,00  | 0,00       | 13 680 840,00 | 0,00  | 0,00   | 0,00  | 0,00   |
| 2025             | 0,00  | 0,00  | 0,00  | 3 350 000,00   | 0,00       | 3 350 000,00  | 0,00  | 0,00   | 0,00  | 0,00   |
| 2026             | 0,00  | 0,00  | 0,00  | 1 100 000,00   | 0,00       | 1 100 000,00  | 0,00  | 0,00   | 0,00  | 0,00   |



| Wyszczególnienie | Informacje uzupełniające o wybranych kategoriach finansowych   |   |  |   |  |  |  |  |   |  |  |  |
|------------------|--|---|--|---|--|--|--|--|---|--|--|--|
|                  | Splaty, o których mowa w poz. 5.1, wynikające wyłącznie z tytułu zobowiązań już zaciągniętych <sup>x</sup> | Wydatki zmniejszające dług <sup>x</sup> | w tym:   |   |  |  |  | wypłaty z tytułu wymagalnych poręczeń i gwarancji <sup>x</sup> | Kwota wzrostu(+)/spadku(-) kwoty długu wynikająca z operacji niekasowych (m.in. umorzenia, różnice kursowe) | Wcześniejsza spłata zobowiązań, wyłączona z limitu spłaty zobowiązań, dokonywana w formie wydatków budżetowych | Wykup papierów wartościowych, spłaty rat kredytów i pożyczek wraz z należnymi odsetkami i dyskontem, odpowiednio emitowanych lub zaciągniętych do równowartości kwoty ubytku w wykonanych dochodach jednostki samorządu terytorialnego będącego skutkiem wystąpienia COVID-19 <sup>x</sup> | Wydatki bieżące podlegające ustawowemu wyłączeniu z limitu spłaty zobowiązań <sup>9)</sup> |
|                  |  |   | splata zobowiązań wymagalnych z lat poprzednich, innych niż w poz. 10.7.3 <sup>x</sup> | splata zobowiązań zaliczanych do tytułu dłużnego – kredyt i pożyczka <sup>x</sup> | zobowiązania zaciągniętych po dniu 1 stycznia 2019 r. <sup>x</sup> |  | dokonywana w formie wydatku bieżącego <sup>x</sup> |  |   |  |  |  |
|                  |  |   |  |   | zobowiązania zaciągniętych po dniu 1 stycznia 2019 r. <sup>x</sup> | zobowiązania zaciągniętych po dniu 1 stycznia 2019 r. <sup>x</sup> |  |  |   |  |  |  |
| Lp               | 10.6   | 10.7                                    | 10.7.1   | 10.7.2  | 10.7.2.1   | 10.7.2.1.1   | 10.7.3   | 10.8   | 10.9  | 10.10  | 10.11  |  |
| Wykonanie 2016   | 1 731 102,00   | 0,00                                    | 0,00   | 0,00  | 0,00   | 0,00   | 0,00   | 0,00   | x   | 0,00   | 0,00   |  |
| Wykonanie 2017   | 700 000,00   | 0,00                                    | 0,00   | 0,00  | 0,00   | 0,00   | 0,00   | 0,00   | x   | 0,00   | 0,00   |  |
| Wykonanie 2018   | 1 300 000,00   | 0,00                                    | 0,00   | 0,00  | 0,00   | 0,00   | 0,00   | 0,00   | x   | 0,00   | 0,00   |  |
| Wykonanie 2019   | 7 679 501,02   | 0,00                                    | 0,00   | 0,00  | 0,00   | 0,00   | 0,00   | 0,00   | x   | 0,00   | 0,00   |  |
| Wykonanie 2020   | 378 208,00   | 0,00                                    | 0,00   | 0,00  | 0,00   | 0,00   | 0,00   | 0,00   | x   | 0,00   | 0,00   |  |
| Wykonanie 2021   | 0,00   | 0,00                                    | 0,00   | 0,00  | 0,00   | 0,00   | 0,00   | 0,00   | x   | 0,00   | 0,00   |  |
| Plan 3 kw. 2022  | 2 500 000,00   | 0,00                                    | 0,00   | 0,00  | 0,00   | 0,00   | 0,00   | 0,00   | x   | 0,00   | 0,00   |  |
| Wykonanie 2022   | 2 500 000,00   | 0,00                                    | 0,00   | 0,00  | 0,00   | 0,00   | 0,00   | 0,00   | x   | 0,00   | 0,00   |  |
| 2023             | 3 713 822,01   | 0,00                                    | 0,00   | 0,00  | 0,00   | 0,00   | 0,00   | 0,00   | 0,00  | 0,00   | 0,00   |  |
| 2024             | 2 000 000,00   | 0,00                                    | 0,00   | 0,00  | 0,00   | 0,00   | 0,00   | 0,00   | x   | 0,00   | 0,00   |  |
| 2025             | 0,00   | 0,00                                    | 0,00   | 0,00  | 0,00   | 0,00   | 0,00   | 0,00   | x   | 0,00   | 0,00   |  |
| 2026             | 0,00   | 0,00                                    | 0,00   | 0,00  | 0,00   | 0,00   | 0,00   | 0,00   | x   | 0,00   | 0,00   |  |

<sup>9)</sup> W pozycji należy ująć kwoty wydatków bieżących, o które zostają pomniejszone wydatki bieżące budżetu przy wyliczeniu limitu spłaty zobowiązań określonego po prawej stronie nierówności we wzorze, o którym mowa w art. 243 ustawy, na podstawie odrębnych ustaw, bez wydatków bieżących na obsługę długu. W szczególności należy ująć wydatki poniesione w celu realizacji zadań związanych z przeciwdziałaniem COVID-19.

<sup>\*</sup> Informacje zawarte w tej części wieloletniej prognozy finansowej, w tym o spełnieniu relacji określonej w art. 243 ustawy zostaną automatycznie wygenerowane przez aplikację wskazaną przez Ministra Finansów, o której mowa w § 4 ust. 1, na podstawie danych historycznych oraz prognozowanych przez jednostkę samorządu terytorialnego. Automatyczne wyliczenia danych na podstawie wartości historycznych i prognozowanych przez jednostkę samorządu terytorialnego dotyczą w szczególności także pozycji 8.3 – 8.3.1 i pozycji z sekcji 12.

<sup>x</sup> - pozycje oznaczone symbolem „x” sporządza się na okres prognozy kwoty długu, zgodnie z art. 227 ust. 2 ustawy. Okres ten nie podlega wydłużeniu w sytuacji planowania wydatków z tytułu niewymagalnych poręczeń i gwarancji. W przypadku planowania wydatków z tytułu niewymagalnych poręczeń i gwarancji, wykraczających poza wspomniany okres, należy zamieścić w objaśnieniach do wieloletniej prognozy finansowej.

## Wykaz przedsięwzięć do WPF

kwoty w zł

| L.p.    | Nazwa i cel  | Jednostka odpowiedzialna lub koordynująca | Okres realizacji |      | Łączne nakłady finansowe | Limit 2023   | Limit 2024    | Limit 2025   | Limit 2026   | Limit zobowiązań |
|---------|--|---|------------------|------|--------------------------|--------------|---------------|--------------|--------------|------------------|
|         |  |   | Od               | Do   |                          |              |               |              |              |                  |
| 1       | Wydatki na przedsięwzięcia-ogółem (1.1+1.2+1.3)  |   |                  |      | 26 611 149,00            | 8 150 000,00 | 13 680 840,00 | 3 350 000,00 | 1 100 000,00 | 25 530 840,00    |
| 1.a     | - wydatki bieżące  |   |                  |      | 0,00                     | 0,00         | 0,00          | 0,00         | 0,00         | 0,00             |
| 1.b     | - wydatki majątkowe  |   |                  |      | 26 611 149,00            | 8 150 000,00 | 13 680 840,00 | 3 350 000,00 | 1 100 000,00 | 25 530 840,00    |
| 1.1     | Wydatki na programy, projekty lub zadania związane z programami realizowanymi z udziałem środków, o których mowa w art.5 ust.1 pkt 2 i 3 ustawy z dnia 27 sierpnia 2009.r. o finansach publicznych (Dz.U.Nr 157, poz.1240,z późn.zm.), z tego: |   |                  |      | 3 709 676,00             | 500 000,00   | 3 130 840,00  | 0,00         | 0,00         | 3 630 840,00     |
| 1.1.1   | - wydatki bieżące  |   |                  |      | 0,00                     | 0,00         | 0,00          | 0,00         | 0,00         | 0,00             |
| 1.1.2   | - wydatki majątkowe  |   |                  |      | 3 709 676,00             | 500 000,00   | 3 130 840,00  | 0,00         | 0,00         | 3 630 840,00     |
| 1.1.2.1 | Przebudowa dróg lokalnych w gminie Grodków w miejscowościach : Kolnica, Lubcz, Starowice Dolne, Bąków - Poprawa Infrastruktury drogowej  | Urząd Miejski w Grodkowie                 | 2020             | 2024 | 3 709 676,00             | 500 000,00   | 3 130 840,00  | 0,00         | 0,00         | 3 630 840,00     |
| 1.2     | Wydatki na programy, projekty lub zadania związane z umowami partnerstwa publiczno-prywatnego, z tego:   |   |                  |      | 0,00                     | 0,00         | 0,00          | 0,00         | 0,00         | 0,00             |
| 1.2.1   | - wydatki bieżące  |   |                  |      | 0,00                     | 0,00         | 0,00          | 0,00         | 0,00         | 0,00             |
| 1.2.2   | - wydatki majątkowe  |   |                  |      | 0,00                     | 0,00         | 0,00          | 0,00         | 0,00         | 0,00             |
| 1.3     | Wydatki na programy, projekty lub zadania pozostałe (inne niż wymienione w pkt 1.1 i 1.2),z tego   |   |                  |      | 22 901 473,00            | 7 650 000,00 | 10 550 000,00 | 3 350 000,00 | 1 100 000,00 | 21 900 000,00    |
| 1.3.1   | - wydatki bieżące  |   |                  |      | 0,00                     | 0,00         | 0,00          | 0,00         | 0,00         | 0,00             |
| 1.3.2   | - wydatki majątkowe  |   |                  |      | 22 901 473,00            | 7 650 000,00 | 10 550 000,00 | 3 350 000,00 | 1 100 000,00 | 21 900 000,00    |
| 1.3.2.1 | Remont układu komunikacyjnego na zapleczu rynku w Grodkowie - Poprawa Infrastruktury drogowej  | Urząd Miejski w Grodkowie                 | 2021             | 2024 | 2 524 600,00             | 900 000,00   | 1 600 000,00  | 0,00         | 0,00         | 2 500 000,00     |
| 1.3.2.2 | Dostosowanie budynku przedszkola publicznego nr 2 w Grodkowie do wymagań p-poż. - Poprawa Infrastruktury oświatowej  | Urząd Miejski w Grodkowie                 | 2020             | 2024 | 1 219 670,00             | 0,00         | 1 200 000,00  | 0,00         | 0,00         | 1 200 000,00     |
| 1.3.2.3 | Budowa kanalizacji sanitarnej w Galąszczycach z tranzytem do Wójtowic - Ochrona środowiska   | Urząd Miejski w Grodkowie                 | 2023             | 2024 | 13 500 000,00            | 6 750 000,00 | 6 750 000,00  | 0,00         | 0,00         | 13 500 000,00    |
| 1.3.2.4 | Oświetlenie uliczne w niektórych miejscowościach Gminy Grodków - etap III - Poprawa infrastruktury oświetleniowej  | Urząd Miejski w Grodkowie                 | 2022             | 2026 | 3 457 000,00             | 0,00         | 1 000 000,00  | 1 200 000,00 | 1 100 000,00 | 3 300 000,00     |
| 1.3.2.5 | Remont muru obronnego w Grodkowie - Poprawa infrastruktury turystycznej  | Urząd Miejski w Grodkowie                 | 2022             | 2025 | 1 430 000,00             | 0,00         | 0,00          | 1 400 000,00 | 0,00         | 1 400 000,00     |
| 1.3.2.6 | Remont zabezpieczający kościoła ewangelickiego w Grodkowie - Poprawa infrastruktury turystycznej   | Urząd Miejski w Grodkowie                 | 2022             | 2026 | 770 203,00               | 0,00         | 0,00          | 750 000,00   | 0,00         | 0,00             |

| 2.Zobowiązania planowane do zaciągnięcia |  |   |                     |                     |                     |                     |
|--|--|---|---------------------|---------------------|---------------------|---------------------|
| Lp                                       | Zobowiązanie planowane do zaciągnięcia   |   | prognoza spłaty     |                     |                     |                     |
|  |  |   | 2023                | 2024                | 2025                | 2026                |
| 1  | 2  | 3 | 4                   | 5                   | 6                   | 7                   |
| 1.                                       | Kredyt na finansowanie zadań inwestycyjnych - zał. 4. tabela 1 z 2023 r. (2.000.000 zł)  | x | 121 320,00          | 375 460,00          | 962 000,00          | 1 078 660,00        |
|  | z tego: - rata kapitałowa  | x | 0,00                | 200 000,00          | 800 000,00          | 1 000 000,00        |
|  | - odsetki  | x | 121 320,00          | 175 460,00          | 162 000,00          | 78 660,00           |
| 2.                                       | Kredyt na wkład własny i wyprzedające finansowanie w zadaniach finansowanych ze środków pochodzących z budżetu Unii Europejskiej - zał. 4. tabela 2 z 2023 r. (2.000.000 zł) | x | 121 310,00          | 459 660,00          | 821 240,00          | 1 033 410,00        |
|  | z tego: - rata kapitałowa  | x | 0,00                | 300 000,00          | 700 000,00          | 1 000 000,00        |
|  | - odsetki  | x | 121 310,00          | 159 660,00          | 121 240,00          | 33 410,00           |
| 3.                                       | Pożyczka na finansowanie zadań inwestycyjnych - Budowa windy w Urzędzie Miejskim w Grodkowie 447.000 zł  | x | 670,00              | 447 330,00          | 0,00                | 0,00                |
|  | z tego: - rata kapitałowa  | x | 0,00                | 447 000,00          | 0,00                | 0,00                |
|  | - odsetki  | x | 670,00              | 330,00              | 0,00                | 0,00                |
|  | <b>RAZEM</b><br>zobowiązania planowane do zaciągnięcia przez gminę   | x | <b>243 300,00</b>   | <b>1 282 450,00</b> | <b>1 783 240,00</b> | <b>2 112 070,00</b> |
|  | - rata kapitałowa  | x | 0,00                | 947 000,00          | 1 500 000,00        | 2 000 000,00        |
|  | - odsetki  | x | 243 300,00          | 335 450,00          | 283 240,00          | 112 070,00          |
|  | <b>ŁĄCZNIE</b> zobowiązania tj. zaciągnięte i planowane do zaciągnięcia przez gminę  | x | <b>4 486 371,00</b> | <b>3 395 010,00</b> | <b>1 783 240,00</b> | <b>2 112 070,00</b> |
|  | - rata kapitałowa  |   | <b>5 856 911,00</b> | <b>3 856 911,00</b> | <b>2 947 000,00</b> | <b>2 000 000,00</b> |
|  | wyłączenie z długu -5.1.1, w tym:  |   | 3 856 911,00        | 1 856 911,00        | 1 300 000,00        | 700 000,00          |
|  | wyłączenie z długu -5.1.1.1  |   | 1 856 911,00        | 1 856 911,00        | 0,00                | 0,00                |
|  | wyłączenie z długu -5.1.1.2  |   | 2 000 000,00        | 0,00                | 1 300 000,00        | 700 000,00          |
|  | - odsetki, w tym:  |   | <b>1 229 480,00</b> | <b>386 160,00</b>   | <b>448 010,00</b>   | <b>283 240,00</b>   |
|  | wyłączenie z długu - 2.1.3.1   |   | 82 870,00           | 82 870,00           | 0,00                | 0,00                |
|  | wyłączenie z długu - 2.1.3.2   |   | 449 800,00          | 90 000,00           | 238 560,00          | 33 410,00           |
|  | <b>kwota długu na koniec roku</b>  |   | <b>5 856 911,00</b> | <b>6 447 000,00</b> | <b>3 500 000,00</b> | <b>2 000 000,00</b> |

\* w czasie trwania inwestycji w 2023 odsetki w kwocie 243 300 zł będą obciążać koszty inwestycji

Sporządziła:

Skarbnik Gminy Filomena Zeman

SKARBNIK  
Filomena Zeman

Zatwierdził:

Burmistrz Grodkowa Marek Antoniewicz

BURMISTRZ

Marek Antoniewicz

**UCHWAŁA NR XLVI/...../23  
RADY MIEJSKIEJ W GRODKOWIE**

z dnia 15 lutego 2023 r.

**w sprawie zmiany uchwały budżetowej na 2023 rok**

Na podstawie art. 18 ust. 2 pkt 4 ustawy z dnia 8 marca 1990 r. o samorządzie gminnym (Dz. U. z 2023 r. poz.40) uchwała się, co następuje:

§ 1. 1. Zmniejsza się plan dochodów majątkowych budżetu o kwotę 1 741 910,00 zł; zgodnie z załącznikami nr 1 do niniejszej uchwały.

2. Zwiększa się plan dochodów bieżących budżetu o kwotę 300,00 zł;  
- zgodnie z załącznikiem nr 1 do niniejszej uchwały.

§ 2. 1. Zmniejsza się plan wydatków majątkowych budżetu o kwotę 1 942 000,00 zł; zgodnie z załącznikiem nr 2 do niniejszej uchwały.

2. Zwiększa się plan wydatków budżetu o kwotę 1 326 932,54 zł, w tym:

- 1) wydatków bieżących o kwotę 342 636,00 zł;
- 2) wydatków majątkowych o kwotę 984 296,54 zł;  
- zgodnie z załącznikiem nr 2 do niniejszej uchwały.

§ 3. 1. Zwiększa się plan przychodów budżetu łącznie o kwotę 983 453,55 zł;  
- zgodnie z załącznikiem nr 3 do niniejszej uchwały.

2. Zmniejsza się plan rozchodów budżetu o kwotę 143 088,99 zł, z tytułu spłaty kredytu na wyprzedzające finansowanie zadań;

- zgodnie z załącznikiem nr 3 do niniejszej uchwały.

§ 4. 1. Po zmianach określonych w § 1 i § 2 budżet wyniesie:

- 1) dochody ogółem 100 658 187,92 zł, w tym:  
- dochody bieżące 82 132 925,92 zł,  
- dochody majątkowe 18 525 262,00 zł;
- 2) wydatki ogółem 110 231 716,88 zł, w tym:  
- wydatki bieżące 83 082 918,34 zł,  
- wydatki majątkowe 27 148 798,54 zł.

2. Deficyt budżetu wyniesie 9 573 528,96 zł i zostanie pokryty źródłami wskazanymi w załączniku nr 3 do niniejszej uchwały.

§ 5. W uchwale Nr XLIV/388/22 Rady Miejskiej w Grodkowie z dnia 21 grudnia 2022 r. w sprawie uchwalenia budżetu Gminy Grodków na 2023 rok wprowadza się następujące zmiany:

- 1) w załączniku nr 1 wprowadza się zmiany jak w załączniku nr 1 do niniejszej uchwały;
- 2) w załączniku nr 2 wprowadza się zmiany jak w załączniku nr 2 do niniejszej uchwały;
- 3) w załączniku nr 3 wprowadza się zmiany jak w załączniku nr 3 do niniejszej uchwały;

RADA MIEJSKA

Załącznik nr 1  
Załącznik nr 2  
Załącznik nr 3

- 4) załącznik nr 4 otrzymuje brzmienie jak załącznik nr 4 do niniejszej uchwały;  
5) załącznik nr 11 otrzymuje brzmienie jak załącznik nr 5 do niniejszej uchwały.

§ 6. W uchwale Nr XLIV/388/22 Rady Miejskiej w Grodkowie z dnia 21 grudnia 2022 r. w sprawie uchwalenia budżetu Gminy Grodków na 2023 rok po załączniku nr 11 dodaje się załącznik nr 11 a "Wydatki jednostek pomocniczych - Marszałkowska Inicjatywa Sołecka" o treści jak załącznik nr 6 do niniejszej uchwały.

§ 7. Wykonanie uchwały powierza się Burmistrzowi Grodkowa.

§ 8. Uchwała podlega ogłoszeniu w Dzienniku Urzędowym Województwa Opolskiego.

§ 9. Uchwała wchodzi w życie z dniem podjęcia.

Burmistrz Grodkowa

Marek Antoniewicz

*Sprawdzono  
pod względem  
formalno-prawnym*

**RADCA PRAWNY**

*Joanna Kolan*  
Joanna Kolan  
OP-923/2010

## Rozliczenie uchwały Nr XLVI/ /23

|                                       |               |              |                |
|---------------------------------------|---------------|--------------|----------------|
| zmniejszenie pl. dochodów bieżących   | 0,00          |              |                |
| zmniejszenie pl. dochodów majątkowych | 1 741 910,00  | 1 741 910,00 | zał.1 tabela 2 |
| zwiększenie pl.dochodów bieżących     | 300,00        |              | zał.1 tabela 1 |
| zwiększenie pl.dochodów majątkowych   | 0,00          | 300,00       |                |
| dochody ogółem                        | -1 741 610,00 |              |                |
| zmniejszenie pl. wydatków bieżących   | 0,00          |              |                |
| zmniejszenie pl. wydatków majątkowych | 1 942 000,00  | 1 942 000,00 | zał.2 tabela 2 |
| zwiększenie pl.wydatków bieżących     | 342 636,00    |              | zał.2 tabela 1 |
| zwiększenie pl.wydatków majątkowych   | 984 296,54    | 1 326 932,54 | zał.2 tabela 3 |
| wydatki ogółem                        | -615 067,46   |              |                |
| wynik (dochody - wydatki)             | -1 126 542,54 |              |                |
| wynik(przychody -rozchody)            | 840 364,56    |              |                |
| zmniejszenie przychodów               | 0,00          |              |                |
| zwiększenie przychodów                | 983 453,55    |              |                |
| zmniejszenie rozchodów                | -143 088,99   |              |                |
| zwiększenie rozchodów                 | 0,00          |              |                |

## wprowadzone zmiany

|                            | aktualny plan na dzień<br>31.01.2023 r. | kwoty zmian   | plan po<br>zmianach | dochody<br>+przychody<br>wydatki<br>+rozchody |
|----------------------------|---|---------------|---------------------|---|
| dochody                    | 102 399 797,92                          | -1 741 610,00 | 100 658 187,92      |   |
| w tym:                     |   |               |                     |   |
| bieżące                    | 82 132 625,92                           | 300,00        | 82 132 925,92       |   |
| majątkowe                  | 20 267 172,00                           | -1 741 910,00 | 18 525 262,00       |   |
| wydatki                    | 110 846 784,34                          | -615 067,46   | 110 231 716,88      |   |
| w tym:                     |   |               |                     |   |
| bieżące                    | 82 740 282,34                           | 342 636,00    | 83 082 918,34       |   |
| majątkowe                  | 28 106 502,00                           | -957 703,46   | 27 148 798,54       |   |
| przychody                  | 12 303 897,42                           | 983 453,55    | 13 287 350,97       | 113 945 538,89                                |
| kredyt                     | 4 447 000,00                            | 0,00          | 4 447 000,00        |   |
| wolne środki               | 5 856 911,00                            | 0,00          | 5 856 911,00        |   |
| nadwyżka budżetowa         | 1 453 646,42                            | 983 453,55    | 2 437 099,97        |   |
| nadwyżka budżetowa z § 217 | 546 340,00                              | 0,00          | 546 340,00          |   |
| rozchody                   | 3 856 911,00                            | -143 088,99   | 3 713 822,01        | 113 945 538,89                                |
| deficyt/ nadwyżka          | -8 446 986,42                           | -1 126 542,54 | -9 573 528,96       |   |

|                                   |             |             |             |      |
|-----------------------------------|-------------|-------------|-------------|------|
| dochody bieżące - wydatki bieżące | -607 656,42 | -342 336,00 | -949 992,42 | 0,00 |
|-----------------------------------|-------------|-------------|-------------|------|

Załącznik nr 1  
do Uchwały XLVI/ /23  
Rady Miejskiej w Grodkowie  
z dnia 15 lutego 2023 r.

Tabela 1 .Dochody bieżące-zwiększenia

w złotych

| Dział                 | §    | Źródło dochodów  | Plan na 2023 r. |
|-----------------------|------|--|-----------------|
| 1                     | 2    | 3  | 4               |
| 921                   |      | Kultura i ochrona dziedzictwa narodowego   | 300,00          |
|                       | 0960 | Wpływy otrzymanych spadków, zapisów i darowizn w postaci pieniężnej- Sołectwo Bogdanów | 300,00          |
| Razem dochody bieżące |      |  | 300,00          |

Tabela 2. Dochody majątkowe-zmniejszenia

w złotych

| Dział                   | §    | Źródło dochodów   | Plan na 2023 r. |
|-------------------------|------|---|-----------------|
| 1                       | 2    | 3   | 4               |
| 600                     |      | Transport i łączność  | 41 910,00       |
|                         | 6258 | Dotacja celowa w ramach programów finansowanych z udziałem środków europejskich oraz środków, o których mowa w art. 5 ust. 3 pkt 5 lit.a i b ustawy, lub płatności w ramach budżetu środków europejskich, realizowanych przez jednostki samorządu terytorialnego, refundacja poniesionych wydatków na zadanie: Przebudowa dróg lokalnych w gminie Grodków w miejscowościach: Kolnica, Gałączyce, Wierzbna, Bogdanów i Jędrzejów | 41 910,00       |
| 900                     |      | Gospodarka komunalna i ochrona środowiska   | 1 700 000,00    |
|                         | 6257 | Dotacja celowa w ramach programów finansowanych z udziałem środków europejskich oraz środków, o których mowa w art. 5 ust. 3 pkt 5 lit.a i b ustawy, lub płatności w ramach budżetu środków europejskich, realizowanych przez jednostki samorządu terytorialnego: Budowa Punktu Selektywnego Zbierania Odpadów Komunalnych w Grodkowie-wkład UE   | 1 700 000,00    |
| Razem dochody majątkowe |      |   | 1 741 910,00    |



Tabela 1. Wydatki bieżące-zwiększenia

| Dział | Rozdz | Nazwa  | Plan na 2023 r.<br>(5+8+9+10+11+12) | z tego wyodrębnia się:              |   |   |                                      |  |  |                                      |  |                                       |                          |
|-------|-------|--|-------------------------------------|-------------------------------------|---|---|--------------------------------------|--|--|--------------------------------------|--|---------------------------------------|--------------------------|
|       |       |  |                                     | wydatki jednostek budżetowych (6+7) | w tym:                                    |   | dotacje na zadania bieżące (8.1+8.2) | w tym:                                     |  | świadczenia na rzecz osób fizycznych | wydatki na programy finansowane z udziałem środków art.5 ust.1 pkt 2 i 3 | wydatki z tytułu poręczeń i gwarancji | wydatki na obsługę długu |
|       |       |  |                                     |                                     | wynagrodzenia i składki od nich naliczane | wydatki związane z realizacją zadań statutowych jednostki |                                      | dla jednostek sektora finansów publicznych | dla jednostek spoza sektora finansów publicznych |                                      |  |                                       |                          |
| 1     | 2     | 3  | 4                                   | 5                                   | 6   | 7   | 8                                    | 8.1  | 8.2  | 9                                    | 10   | 11                                    | 12                       |
| 600   |       | Transport i łączność   | 45 000,00                           | 45 000,00                           | 0,00                                      | 45 000,00   | 0,00                                 | 0,00                                       | 0,00   | 0,00                                 | 0,00   | 0,00                                  | 0,00                     |
|       | 60004 | Lokalny transport zbiorowy   | 45 000,00                           | 45 000,00                           | 0,00                                      | 45 000,00   | 0,00                                 | 0,00                                       | 0,00   | 0,00                                 | 0,00   | 0,00                                  | 0,00                     |
| 710   |       | Działalność usługowa   | 35 000,00                           | 35 000,00                           | 0,00                                      | 35 000,00   | 0,00                                 | 0,00                                       | 0,00   | 0,00                                 | 0,00   | 0,00                                  | 0,00                     |
|       | 71004 | Plany zagospodarowania przestrzennego  | 35 000,00                           | 35 000,00                           | 0,00                                      | 35 000,00   | 0,00                                 | 0,00                                       | 0,00   | 0,00                                 | 0,00   | 0,00                                  | 0,00                     |
| 750   |       | Administracja publiczna  | 86 736,00                           | 86 736,00                           | 86 736,00                                 | 0,00  | 0,00                                 | 0,00                                       | 0,00   | 0,00                                 | 0,00   | 0,00                                  | 0,00                     |
|       | 75023 | Urzędy gmin /miast i miast na prawach powiatu/                               | 86 736,00                           | 86 736,00                           | 86 736,00                                 | 0,00  | 0,00                                 | 0,00                                       | 0,00   | 0,00                                 | 0,00   | 0,00                                  | 0,00                     |
| 801   |       | Oświata i wychowanie   | 39 000,00                           | 39 000,00                           | 0,00                                      | 39 000,00   | 0,00                                 | 0,00                                       | 0,00   | 0,00                                 | 0,00   | 0,00                                  | 0,00                     |
|       | 80101 | Szkoły podstawowe  | 39 000,00                           | 39 000,00                           | 0,00                                      | 39 000,00   | 0,00                                 | 0,00                                       | 0,00   | 0,00                                 | 0,00   | 0,00                                  | 0,00                     |
|       |       | w tym:   |                                     |                                     |   |   |                                      |  |  |                                      |  |                                       |                          |
|       |       | PSP Kolnica  | 39 000,00                           | 39 000,00                           | 0,00                                      | 39 000,00   | 0,00                                 | 0,00                                       | 0,00   | 0,00                                 | 0,00   | 0,00                                  | 0,00                     |
| 900   |       | Gospodarka komunalna i ochrona środowiska                                    | 1 000,00                            | 1 000,00                            | 0,00                                      | 1 000,00  | 0,00                                 | 0,00                                       | 0,00   | 0,00                                 | 0,00   | 0,00                                  | 0,00                     |
|       | 90095 | Pozostała działalność  | 1 000,00                            | 1 000,00                            | 0,00                                      | 1 000,00  | 0,00                                 | 0,00                                       | 0,00   | 0,00                                 | 0,00   | 0,00                                  | 0,00                     |
|       |       | w tym:   |                                     |                                     |   |   |                                      |  |  |                                      |  |                                       |                          |
|       |       | FS Wierzbna-"Poprawa estetyki wsi"   | 1 000,00                            | 1 000,00                            | 0,00                                      | 1 000,00  | 0,00                                 | 0,00                                       | 0,00   | 0,00                                 | 0,00   | 0,00                                  | 0,00                     |
| 921   |       | Kultura i ochrona dziedzictwa narodowego                                     | 129 400,00                          | 10 400,00                           | 0,00                                      | 10 400,00   | 119 000,00                           | 119 000,00                                 | 0,00   | 0,00                                 | 0,00   | 0,00                                  | 0,00                     |
|       | 92105 | Pozostałe zadania w zakresie kultury   | 10 400,00                           | 10 400,00                           | 0,00                                      | 10 400,00   | 0,00                                 | 0,00                                       | 0,00   | 0,00                                 | 0,00   | 0,00                                  | 0,00                     |
|       |       | w tym:   |                                     |                                     |   |   |                                      |  |  |                                      |  |                                       |                          |
|       |       | FS Wierzbna-"Organizacja imprez sołeckich"                                   | 1 000,00                            | 1 000,00                            | 0,00                                      | 1 000,00  | 0,00                                 | 0,00                                       | 0,00   | 0,00                                 | 0,00   | 0,00                                  | 0,00                     |
|       |       | wkład własny w Marszałkowskiej Inicjatywie Sołeckiej, w tym:                 |                                     |                                     |   |   |                                      |  |  |                                      |  |                                       | 0,00                     |
|       |       | Głębocko - "Doposażenie świetlicy wiejskiej. Zakup klimatyzatora i regałów." | 1 300,00                            | 1 300,00                            | 0,00                                      | 1 300,00  | 0,00                                 | 0,00                                       | 0,00   | 0,00                                 | 0,00   | 0,00                                  | 0,00                     |

| Dział | Rozdz | Nazwa   | Plan na 2023 r.<br>(5+8+9+10+11+12) | z tego wyodrębnią się:              |   |   |                                      |  |  |                                      |  |                                       |                          |
|-------|-------|---|-------------------------------------|-------------------------------------|---|---|--------------------------------------|--|--|--------------------------------------|--|---------------------------------------|--------------------------|
|       |       |   |                                     | wydatki jednostek budżetowych (6+7) | w tym:                                    |   | dotacje na zadania bieżące (8.1+8.2) | w tym:                                     |  | świadczenia na rzecz osób fizycznych | wydatki na programy finansowane z udziałem środków art.5 ust.1 pkt 2 i 3 | wydatki z tytułu poręczeń i gwarancji | wydatki na obsługę długu |
|       |       |   |                                     |                                     | wynagrodzenia i składki od nich naliczane | wydatki związane z realizacją zadań statutowych jednostki |                                      | dla jednostek sektora finansów publicznych | dla jednostek spoza sektora finansów publicznych |                                      |  |                                       |                          |
| 1     | 2     | 3   | 4                                   | 5                                   | 6   | 7   | 8                                    | 8.1  | 8.2  | 9                                    | 10   | 11                                    | 12                       |
|       |       | Jaszów - "Remont świetlicy - wykonanie posadzki w sali głównej".  | 1 300,00                            | 1 300,00                            | 0,00                                      | 1 300,00  | 0,00                                 | 0,00                                       | 0,00   | 0,00                                 | 0,00   | 0,00                                  | 0,00                     |
|       |       | Lipowa - "Doposażenie świetlicy - zakup stołów".  | 1 300,00                            | 1 300,00                            | 0,00                                      | 1 300,00  | 0,00                                 | 0,00                                       | 0,00   | 0,00                                 | 0,00   | 0,00                                  | 0,00                     |
|       |       | Nowa Wieś Mała - "Doposażenie budynku świetlicy wiejskiej w Nowej Wsi Małej - zakup i montaż klimatyzatora i telewizora". | 1 300,00                            | 1 300,00                            | 0,00                                      | 1 300,00  | 0,00                                 | 0,00                                       | 0,00   | 0,00                                 | 0,00   | 0,00                                  | 0,00                     |
|       |       | Starowice Dolne - "Remont świetlicy wiejskiej w Starowicach Dolnych".   | 1 300,00                            | 1 300,00                            | 0,00                                      | 1 300,00  | 0,00                                 | 0,00                                       | 0,00   | 0,00                                 | 0,00   | 0,00                                  | 0,00                     |
|       |       | Tarnów Grodkowski - "Doposażenie świetlicy - zakup stołów".   | 1 300,00                            | 1 300,00                            | 0,00                                      | 1 300,00  | 0,00                                 | 0,00                                       | 0,00   | 0,00                                 | 0,00   | 0,00                                  | 0,00                     |
|       |       | Wojśław - "Doposażenie świetlicy wiejskiej".  | 1 300,00                            | 1 300,00                            | 0,00                                      | 1 300,00  | 0,00                                 | 0,00                                       | 0,00   | 0,00                                 | 0,00   | 0,00                                  | 0,00                     |
|       |       | Bogdanów - środki z darowizny   | 300,00                              | 300,00                              | 0,00                                      | 300,00  | 0,00                                 | 0,00                                       | 0,00   | 0,00                                 | 0,00   | 0,00                                  | 0,00                     |
|       | 92109 | Domy i ośrodki kultury, świetlice i kluby   | 119 000,00                          | 0,00                                | 0,00                                      | 0,00  | 119 000,00                           | 119 000,00                                 | 0,00   | 0,00                                 | 0,00   | 0,00                                  | 0,00                     |
| 926   |       | Kultura fizyczna  | 6 500,00                            | 6 500,00                            | 0,00                                      | 6 500,00  | 0,00                                 | 0,00                                       | 0,00   | 0,00                                 | 0,00   | 0,00                                  | 0,00                     |
|       | 92601 | Obiekty sportowe  | 6 500,00                            | 6 500,00                            | 0,00                                      | 6 500,00  | 0,00                                 | 0,00                                       | 0,00   | 0,00                                 | 0,00   | 0,00                                  | 0,00                     |
|       |       | wkład własny w Marszałkowskiej Inicjatywie Soleckiej, w tym:  |                                     |                                     |   |   |                                      |  |  |                                      |  |                                       |                          |
|       |       | Gierów - "Zakup urządzeń na plac zabaw, organizacja wydarzenia promocyjnego".   | 1 300,00                            | 1 300,00                            | 0,00                                      | 1 300,00  | 0,00                                 | 0,00                                       | 0,00   | 0,00                                 | 0,00   | 0,00                                  | 0,00                     |
|       |       | Lubcz - "Zakup wiaty na plac zabaw".  | 1 300,00                            | 1 300,00                            | 0,00                                      | 1 300,00  | 0,00                                 | 0,00                                       | 0,00   | 0,00                                 | 0,00   | 0,00                                  | 0,00                     |
|       |       | Mikołajowa - "Wykonanie ścieżek na działce 76".   | 1 300,00                            | 1 300,00                            | 0,00                                      | 1 300,00  | 0,00                                 | 0,00                                       | 0,00   | 0,00                                 | 0,00   | 0,00                                  | 0,00                     |
|       |       | Młodoszowice - "Doposażenie placu zabaw dla dzieci w Młodoszowicach - zakup i montaż urządzenia".                         | 1 300,00                            | 1 300,00                            | 0,00                                      | 1 300,00  | 0,00                                 | 0,00                                       | 0,00   | 0,00                                 | 0,00   | 0,00                                  | 0,00                     |
|       |       | Osiek Grodkowski - "Wykonanie ścieżek na terenie rekreacyjno-sportowym".  | 1 300,00                            | 1 300,00                            | 0,00                                      | 1 300,00  | 0,00                                 | 0,00                                       | 0,00   | 0,00                                 | 0,00   | 0,00                                  | 0,00                     |
|       |       | <b>Razem wydatki bieżące</b>  | <b>342 636,00</b>                   | <b>223 636,00</b>                   | <b>86 736,00</b>                          | <b>136 900,00</b>   | <b>119 000,00</b>                    | <b>119 000,00</b>                          | <b>0,00</b>                                      | <b>0,00</b>                          | <b>0,00</b>  | <b>0,00</b>                           | <b>0,00</b>              |

Tabela 2. Wydatki majątkowe - zmniejszenia

w złotych

| Dział | Rozdz | Nazwa  | Plan na 2023 r.<br>(5+7+8+9+10) | z tego wyodrębnić się: |  |  |                                |   |  |   |                      |  |                      |
|-------|-------|--|---------------------------------|------------------------|--|--|--------------------------------|---|--|---|----------------------|--|----------------------|
|       |       |  |                                 | wydatki na inwestycje  | w tym:   |  | wydatki na zakupy inwestycyjne | w tym:                                      |  | wniesienie wkładów do spółek prawa handlowego | dotacje inwestycyjne | w tym:   |                      |
|       |       |  |                                 |                        | na programy finansowane z udziałem środków art.5 ust.1 pkt 2 i 3 | na programy finansowane z udziałem środków art.5 ust.1 pkt 2 i 3 |                                | wydatki na zakup i objęcie akcji i udziałów | na programy finansowane z udziałem środków art.5 ust.1 pkt 2 i 3 |   |                      | na programy finansowane z udziałem środków art.5 ust.1 pkt 2 i 3 | pomoc dla innych jst |
| 1     | 2     | 3  | 4                               | 5                      | 6  | 7  | 7.1                            | 8   | 9  | 10  | 11                   | 12   |                      |
| 900   |       | Gospodarka komunalna i ochrona środowiska                            | 1 942 000,00                    | 1 940 000,00           | 1 940 000,00   | 2 000,00   | 0,00                           | 0,00  | 0,00   | 0,00  | 0,00                 | 0,00   |                      |
|       | 90002 | Gospodarka odpadami komunalnymi                                      | 1 940 000,00                    | 1 940 000,00           | 1 940 000,00   | 0,00   | 0,00                           | 0,00  | 0,00   | 0,00  | 0,00                 | 0,00   |                      |
|       |       | w tym:   |                                 |                        |  |  |                                |   |  |   |                      |  |                      |
|       |       | Budowa Punktu Selektywnego Zbierania Odpadów Komunalnych w Grodkowie | 1 700 000,00                    | 1 700 000,00           | 1 700 000,00   | 0,00   | 0,00                           | 0,00  | 0,00   | 0,00  | 0,00                 | 0,00   |                      |
|       |       | Budowa Punktu Selektywnego Zbierania Odpadów Komunalnych w Grodkowie | 240 000,00                      | 240 000,00             | 240 000,00   | 0,00   | 0,00                           | 0,00  | 0,00   | 0,00  | 0,00                 | 0,00   |                      |
|       | 90095 | Pozostała działalność  | 2 000,00                        | 0,00                   | 0,00   | 2 000,00   | 0,00                           | 0,00  | 0,00   | 0,00  | 0,00                 | 0,00   |                      |
|       |       | w tym:   |                                 |                        |  |  |                                |   |  |   |                      |  |                      |
|       |       | Fundusz Soleccki Wierzbna - "Zakup kosiarki- traktorek"              | 2 000,00                        | 0,00                   | 0,00   | 2 000,00   | 0,00                           | 0,00  | 0,00   | 0,00  | 0,00                 | 0,00   |                      |
|       |       | Razem wydatki majątkowe  | 1 942 000,00                    | 1 940 000,00           | 1 940 000,00   | 2 000,00   | 0,00                           | 0,00  | 0,00   | 0,00  | 0,00                 | 0,00   |                      |

Tabela 3. Wydatki majątkowe- zwiększenia

w złotych

| Dział | Rozdz | Nazwa  | Plan na 2023 r.<br>(5+7+8+9+10) | z tego wyodrębnia się: |  |  |                                |   |   |  |                      |                      |  |
|-------|-------|--|---------------------------------|------------------------|--|--|--------------------------------|---|---|--|----------------------|----------------------|--|
|       |       |  |                                 | wydatki na inwestycje  | w tym:   |  | wydatki na zakupy inwestycyjne | w tym:                                      |   |  | dotacje inwestycyjne | w tym:               |  |
|       |       |  |                                 |                        | na programy finansowane z udziałem środków art.5 ust.1 pkt 2 i 3 | na programy finansowane z udziałem środków art.5 ust.1 pkt 2 i 3 |                                | wydatki na zakup i objęcie akcji i udziałów | wniesienie wkładów do spółek prawa handlowego | na programy finansowane z udziałem środków art.5 ust.1 pkt 2 i 3 |                      | pomoc dla innych jst |  |
| 1     | 2     | 3  | 4                               | 5                      | 6  | 7  | 7.1                            | 8   | 9   | 10   | 11                   | 12                   |  |
| 801   |       | Oświata i wychowanie   | 310 000,00                      | 310 000,00             | 0,00   | 0,00   | 0,00                           | 0,00  | 0,00  | 0,00   | 0,00                 | 0,00                 |  |
|       | 80104 | Przedszkola  | 310 000,00                      | 310 000,00             | 0,00   | 0,00   | 0,00                           | 0,00  | 0,00  | 0,00   | 0,00                 | 0,00                 |  |
|       |       | w tym:   |                                 |                        |  |  |                                |   |   |  |                      |                      |  |
|       |       | Przebudowa budynku gimnazjum przy ul. Mickiewicza na przedszkole publiczne - wyposażenie           | 310 000,00                      | 310 000,00             | 0,00   | 0,00   | 0,00                           | 0,00  | 0,00  | 0,00   | 0,00                 | 0,00                 |  |
| 900   |       | Gospodarka komunalna i ochrona środowiska  | 421 338,53                      | 421 338,53             | 421 338,53   | 0,00   | 0,00                           | 0,00  | 0,00  | 0,00   | 0,00                 | 0,00                 |  |
|       | 90005 | Ochrona powietrza atmosferycznego i klimatu  | 421 338,53                      | 421 338,53             | 421 338,53   | 0,00   | 0,00                           | 0,00  | 0,00  | 0,00   | 0,00                 | 0,00                 |  |
|       |       | w tym:   |                                 |                        |  |  |                                |   |   |  |                      |                      |  |
|       |       | Ograniczenie niskiej emisji w gminie Grodków - przedsięwzięcia w budynkach użyteczności publicznej | 421 338,53                      | 421 338,53             | 421 338,53   | 0,00   | 0,00                           | 0,00  | 0,00  | 0,00   | 0,00                 | 0,00                 |  |
| 921   |       | Kultura i ochrona dziedzictwa narodowego   | 252 958,01                      | 252 958,01             | 0,00   | 0,00   | 0,00                           | 0,00  | 0,00  | 0,00   | 0,00                 | 0,00                 |  |
|       | 92109 | Domy i ośrodki kultury, świetlice i kluby  | 252 958,01                      | 252 958,01             | 0,00   | 0,00   | 0,00                           | 0,00  | 0,00  | 0,00   | 0,00                 | 0,00                 |  |
|       |       | w tym:   |                                 |                        |  |  |                                |   |   |  |                      |                      |  |
|       |       | Przebudowa, rozbudowa i termomodernizacja Ośrodka Kultury i Rekreacji w Grodkowie                  | 252 958,01                      | 252 958,01             | 0,00   | 0,00   | 0,00                           | 0,00  | 0,00  | 0,00   | 0,00                 | 0,00                 |  |
|       |       | Razem wydatki majątkowe  | 984 296,54                      | 984 296,54             | 421 338,53   | 0,00   | 0,00                           | 0,00  | 0,00  | 0,00   | 0,00                 | 0,00                 |  |

Tabela .Przychody i rozchody gminy (w złotych)

| Lp.        | Treść   | §   | Aktualny plan na 2023 r. | zmiany               | Plan na 2023 r. po zmianach |
|------------|---|-----|--------------------------|----------------------|-----------------------------|
| 1          | 2   | 3   | 4                        | 5                    | 6                           |
| <b>I</b>   | <b>Dochody budżetu</b>  |     | <b>102 399 797,92</b>    | <b>-1 741 610,00</b> | <b>100 658 187,92</b>       |
|            | w tym:  |     |                          |                      |                             |
|            | bieżące   |     | 82 132 625,92            | 300,00               | 82 132 925,92               |
|            | majątkowe   |     | 20 267 172,00            | -1 741 910,00        | 18 525 262,00               |
| <b>II</b>  | <b>Wydatki budżetu</b>  |     | <b>110 846 784,34</b>    | <b>-615 067,46</b>   | <b>110 231 716,88</b>       |
|            | w tym:  |     |                          |                      |                             |
|            | bieżące   |     | 82 740 282,34            | 342 636,00           | 83 082 918,34               |
|            | majątkowe   |     | 28 106 502,00            | -957 703,46          | 27 148 798,54               |
| <b>III</b> | <b>Wynik budżetu (dochody - wydatki)</b>  |     | <b>-8 446 986,42</b>     | <b>-1 126 542,54</b> | <b>-9 573 528,96</b>        |
|            | <b>źródła pokrycia deficytu:</b>  |     | <b>8 446 986,42</b>      | <b>1 126 542,54</b>  | <b>9 573 528,96</b>         |
| 1          | Kredyty, pożyczki   |     | 4 447 000,00             | 0,00                 | 4 447 000,00                |
| 2          | Przychody jednostek samorządu terytorialnego z niewykorzystanych środków pieniężnych wynikających z rozliczenia dochodów i wydatków nimi finansowanych związanych ze szczególnymi zasadami wykonywania budżetu określonymi w odrębnych ustawach | 905 | 100 000,00               | 0,00                 | 100 000,00                  |
| 3          | Przychody jednostek samorządu terytorialnego z wynikających z rozliczenia środków określonych w art.5 ust.1 ustawy i dotacji na realizację programu , projektu lub zadania finansowanego z udziałem tych środków                                | 906 | 446 340,00               | 0,00                 | 446 340,00                  |
| 4          | Wolne środki, o których mowa w art.217 ust.2 pkt 6 ustawy   | 950 | 3 163 460,00             | 0,00                 | 3 163 460,00                |
| 5          | Nadwyżki z lat ubiegłych  | 957 | 290 186,42               | 1 126 542,54         | 1 416 728,96                |
| <b>IV</b>  | <b>Wynik operacyjny (dochody bieżące - wydatki bieżące)</b>   |     | <b>-607 656,42</b>       | <b>-342 336,00</b>   | <b>-949 992,42</b>          |
|            | <b>Przychody ogółem, z tego:</b>  |     | <b>12 303 897,42</b>     | <b>983 453,55</b>    | <b>13 287 350,97</b>        |
| 1          | kredyty, pożyczki (1.1+1.2+1.3+1.4), w tym:   |     | 4 447 000,00             | 0,00                 | 4 447 000,00                |
| 1.1        | Przychody z zaciągniętych pożyczek na finansowanie zadań realizowanych z udziałem środków pochodzących z budżetu UE-wkład własny  | 903 | 2 000 000,00             | -1 000 000,00        | 1 000 000,00                |
| 1.2        | Przychody z zaciągniętych pożyczek na finansowanie zadań realizowanych z udziałem środków pochodzących z budżetu UE-wyprzedzające finansowanie  | 903 | 0,00                     | 1 000 000,00         | 1 000 000,00                |
| 1.3        | Przychody z zaciągniętych pożyczek i kredytów na rynku krajowym   | 952 | 2 000 000,00             | 0,00                 | 2 000 000,00                |
| 1.4        | Przychody z zaciągniętych pożyczek i kredytów na rynku krajowym -BGK  | 952 | 447 000,00               | 0,00                 | 447 000,00                  |
| 2          | Nadwyżki z lat ubiegłych  | 957 | 1 453 646,42             | 1 126 542,54         | 2 580 188,96                |
| 3          | Przychody jednostek samorządu terytorialnego z niewykorzystanych środków pieniężnych wynikających z rozliczenia dochodów i wydatków nimi finansowanych związanych ze szczególnymi zasadami wykonywania budżetu określonymi w odrębnych ustawach | 905 | 100 000,00               | 0,00                 | 100 000,00                  |
| 4          | Przychody jednostek samorządu terytorialnego z wynikających z rozliczenia środków określonych w art.5 ust.1 ustawy i dotacji na realizację programu , projektu lub zadania finansowanego z udziałem tych środków                                | 906 | 446 340,00               | 0,00                 | 446 340,00                  |
| 5          | Wolne środki, o których mowa w art.217 ust.2 pkt 6 ustawy   | 950 | 5 856 911,00             | -143 088,99          | 5 713 822,01                |
|            | <b>Rozchody ogółem :</b>  |     | <b>3 856 911,00</b>      | <b>-143 088,99</b>   | <b>3 713 822,01</b>         |
| 1          | Splaty pożyczek otrzymanych na finansowanie zadań realizowanych z udziałem środków pochodzących z budżetu Unii Europejskiej, w tym:   | 963 | 2 356 911,00             | -143 088,99          | 2 213 822,01                |
| 1.1        | wyprzedzające finansowanie  |     | 1 856 911,00             | -143 088,99          | 1 713 822,01                |
| 1.2        | wkład własny w inwestycjach z udziałem środków UE   |     | 500 000,00               | 0,00                 | 500 000,00                  |
| 2          | Splaty otrzymanych krajowych pożyczek i kredytów  | 992 | 1 500 000,00             | 0,00                 | 1 500 000,00                |
| <b>V</b>   | <b>Przychody - Rozchody</b>   |     | <b>8 446 986,42</b>      | <b>1 126 542,54</b>  | <b>9 573 528,96</b>         |
|            | <b>III +V</b>   |     | <b>0,00</b>              | <b>0,00</b>          | <b>0,00</b>                 |

Plan nakładów na wydatki majątkowe na 2023 r.

Załącznik nr 4  
do Uchwały XLVI/ /23  
Rady Miejskiej w Grodkowie  
z dnia 15 lutego 2023 r.  
w złotych

| Lp.  | Tabela nr   | Nazwa tabeli   | Rodzaj wydatku                            | Planowana wartość zadań | Środki wyk. do 31.12.2022r | Nakłady planowane na 2023r. | Środki z budżetu gminy | Inne źródła                     |  |   |                          |             | Uwagi |  |
|--|-------------|--|---|-------------------------|----------------------------|-----------------------------|------------------------|---------------------------------|--|---|--------------------------|-------------|-------|--|
|  |             |  |   |                         |                            |                             |                        | kredyt /pożyczka inwestycyjny/a | kredyt /pożyczka na zadania współfinansowane ze środków Uni Europejskiej |   | Dotacje/ fundusze celowe | Inne źródła |       |  |
|  |             |  |   |                         |                            |                             |                        |                                 | kredyt /pożyczka inwestycyjny/a na udział własny                         | kredyt/pożyczka na wyprzedzające finansowanie zadania |                          |             |       |  |
| 1  | 2           | 3  | 4   | 5                       | 6                          | 7                           | 8                      | 9                               | 10   | 11  | 12                       | 13          | 14    |  |
| 1  | Tabela nr 1 | Plan nakładów na wydatki majątkowe na 2023 r. (bez zadań dofinansowywanych z Programów Pomocowych Unii Europejskiej) | Wydatki na zadania inwestycyjne           | 31 210 410,60           | 839 602,59                 | 21 950 808,01               | 4 598 134,01           | 2 447 000,00                    | 2 447 000,00   | 0,00  | 14 905 674,00            | 0,00        |       |  |
|  |             |  | Wydatki na zakupy inwestycyjne            | 90 500,00               | 0,00                       | 90 500,00                   | 90 500,00              | 0,00                            | 0,00   | 0,00  | 0,00                     | 0,00        | 0,00  |  |
|  |             |  | <b>Razem wydatki majątkowe na 2023 r.</b> | <b>31 300 910,60</b>    | <b>839 602,59</b>          | <b>22 041 308,01</b>        | <b>4 688 634,01</b>    | <b>2 447 000,00</b>             | <b>2 447 000,00</b>  | <b>0,00</b>   | <b>14 905 674,00</b>     | <b>0,00</b> |       |  |
| 2  | Tabela nr 2 | Plan nakładów na wydatki majątkowe na 2023 r. (zadania dofinansowywane z Programów Pomocowych Unii Europejskiej)     | Wydatki na zadania inwestycyjne           | 8 986 834,44            | 876 187,91                 | 4 978 620,53                | 2 048 620,53           | 2 000 000,00                    | 1 000 000,00   | 1 000 000,00  | 930 000,00               | 0,00        |       |  |
|  |             |  | Wydatki na zakupy inwestycyjne            | 205 130,00              | 76 260,00                  | 128 870,00                  | 128 870,00             | 0,00                            | 0,00   | 0,00  | 0,00                     | 0,00        | 0,00  |  |
|  |             |  | <b>Razem wydatki majątkowe na 2023 r.</b> | <b>9 191 964,44</b>     | <b>952 447,91</b>          | <b>5 107 490,53</b>         | <b>2 177 490,53</b>    | <b>2 000 000,00</b>             | <b>1 000 000,00</b>  | <b>1 000 000,00</b>                                   | <b>930 000,00</b>        | <b>0,00</b> |       |  |
| <b>OGÓLEM: Plan nakładów na wydatki majątkowe na 2023 r.</b> |             |  | Wydatki na zadania inwestycyjne           | 40 197 245,04           | 1 715 790,50               | 26 929 428,54               | 6 646 754,54           | 4 447 000,00                    | 3 447 000,00   | 1 000 000,00  | 15 835 674,00            | 0,00        |       |  |
|  |             |  | Wydatki na zakupy inwestycyjne            | 295 630,00              | 76 260,00                  | 219 370,00                  | 219 370,00             | 0,00                            | 0,00   | 0,00  | 0,00                     | 0,00        | 0,00  |  |
|  |             |  | <b>RAZEM WYDATKI MAJĄTKOWE NA 2023 r.</b> | <b>40 492 875,04</b>    | <b>1 792 050,50</b>        | <b>27 148 798,54</b>        | <b>6 866 124,54</b>    | <b>4 447 000,00</b>             | <b>3 447 000,00</b>  | <b>1 000 000,00</b>                                   | <b>15 835 674,00</b>     | <b>0,00</b> |       |  |

Tabela 1. Plan nakładów na wydatki majątkowe na 2023 r. (bez zadań dofinansowywanych z Programów Pomocowych Unii Europejskiej)

| Lp. | Dz. | Rozdz. | Nazwa zadania inwestycyjnego   | Zakres rzeczowy                         | Rok rozpoczęcia/ zakończenia | Planowana wartość całego zadania | Wydatki poniesione do 31.12.2022 r | Nakłady planowane na 2023 r. | Środki z budżetu gminy | Inne źródła                      |                          |             | Uwagi   |
|-----|-----|--------|--|---|------------------------------|----------------------------------|------------------------------------|------------------------------|------------------------|----------------------------------|--------------------------|-------------|---|
|     |     |        |  |   |                              |                                  |                                    |                              |                        | Kredyty/ pożyczka inwestycyjny/a | Dotacje/ fundusze celowe | Inne źródła |   |
| 1   | 2   | 3      | 4  | 5                                       | 6                            | 7                                | 8                                  | 9                            | 10                     | 11                               | 12                       | 13          | 14  |
| 1   | 010 | 01044  | Budowa kanalizacji sanitarnej w Gałęczycach z tranzytem do Wójtowic  | dokumentacja + wyk. + nadzór            | 2023-2024                    | 13 500 000,00                    | 0,00                               | 6 750 000,00                 | 575 000,00             | 0,00                             | 6 175 000,00             | 0,00        | Rządowy Fundusz Polski Ład; Program Inwestycji Strategicznych, dofinansowanie w wysokości 12.350.000,00 zł, w tym w: 2023r. w wys. 6.175.000,00 zł; 2024r. w wys. 6.175.000,00 zł     |
| 2   | 600 | 60014  | Przebudowa przepustu drogowego DP 1544 O w m. Wojnowiczki            | współfinansowanie - dokumentacja + wyk. | 2023                         | 40 000,00                        | 0,00                               | 20 000,00                    | 20 000,00              | 0,00                             | 0,00                     | 0,00        | pomoc finansowa dla Powiatu Brzeskiego  |
| 3   | 600 | 60014  | Przebudowa DP nr 1147 O na odc. Starowice Dolne - Jędrzejów          | współfinansowanie - dokumentacja        | 2023                         | 100 000,00                       | 0,00                               | 50 000,00                    | 50 000,00              | 0,00                             | 0,00                     | 0,00        | pomoc finansowa dla Powiatu Brzeskiego  |
| 4   | 600 | 60016  | Przebudowa odcinka ul. Sienkiewicza w Grodkowie                      | dokumentacja + wyk. + nadzór            | 2021-2023                    | 2 718 450,00                     | 18 450,00                          | 2 700 000,00                 | 175 050,00             | 1 000 000,00                     | 1 524 950,00             | 0,00        | Rządowy Fundusz Rozwoju Dróg - wniosek złożony w 2022r. Planowane dof. ok. 60% k. k. - w wysokości 1.524.950,48 zł.   |
| 5   | 600 | 60016  | Remont układu komunikacyjnego na zapleczu rynku w Grodkowie          | dokumentacja + wyk. + nadzór            | 2021-2024                    | 2 524 600,00                     | 24 600,00                          | 900 000,00                   | 429 276,00             | 0,00                             | 470 724,00               | 0,00        | Rządowy Fundusz Rozwoju Dróg - wniosek złożony w 2022r. Planowane dof. ok. 60% k. k. - w wysokości 1.333.842,47 zł, w tym w: 2023r. w wys. 470.723,89 zł; 2024r. w wys. 863.118,58 zł |
| 6   | 600 | 60016  | Przebudowa ulicy Miarki i Traugutta w Grodkowie                      | dokumentacja + wyk. + nadzór            | 2020 - 2023                  | 427 798,00                       | 27 798,00                          | 400 000,00                   | 400 000,00             | 0,00                             | 0,00                     | 0,00        | Rządowy Fundusz Rozwoju Dróg - wniosek będzie złożony w 2023r. Zapewniony wkład własny w zadaniu  |
| 7   | 600 | 60017  | Droga dojazdowa do gruntów rolnych - Kolonia II w Osieku Grodkowski, | dokumentacja + wyk. + nadzór            | 2021-2023                    | 731 980,00                       | 31 980,00                          | 700 000,00                   | 575 000,00             | 0,00                             | 125 000,00               | 0,00        | Fundusz Ochrony gruntów Rolnych złożenie wniosku w 2022r. Dofinansowanie z FOGR ok. 125.000 zł  |
| 8   | 600 | 60017  | Podniesienie standardu dróg gminnych - III etap                      | dokumentacja + wyk. + nadzór            | 2023                         | 500 000,00                       | 0,00                               | 500 000,00                   | 500 000,00             | 0,00                             | 0,00                     | 0,00        |   |

z złotych

|    |     |       |   |                              |           |              |            |              |            |              |              |      |   |
|----|-----|-------|---|------------------------------|-----------|--------------|------------|--------------|------------|--------------|--------------|------|---|
| 9  | 600 | 60017 | Lubcz - "Dokumentacja remontu chodnika gminnego"  | dokumentacja                 | 2023      | 10 000,00    | 0,00       | 10 000,00    | 10 000,00  | 0,00         | 0,00         | 0,00 | Fundusz Sołecki - Lubcz - 10.000,00 zł  |
| 10 | 710 | 71004 | Miejscowy plan zagospodarowania przestrzennego dla części Terenu miasta Grodków   | plan                         | 2022-2023 | 29 840,00    | 9 840,00   | 20 000,00    | 20 000,00  | 0,00         | 0,00         | 0,00 |   |
| 11 | 750 | 75023 | Budowa windy w Urzędzie Miejskim w Grodkowie  | dokumentacja + wyk. + nadzór | 2020-2023 | 716 900,00   | 16 900,00  | 700 000,00   | 103 000,00 | 447 000,00   | 150 000,00   | 0,00 | Dotacja ze środków PFRON w 2023r. w wysokości 150.000,00 zł. Pożyczka BGK Fundusz dostępności w wysokości 447.000,00 zł - możliwość umorzenia do 30%, tj. 134.100,00 zł |
| 12 | 801 | 80104 | Przebudowa budynku gimnazjum przy ul. Mickiewicza na przedszkole publiczne - wyposażenie  | dokumentacja + wyk.          | 2023      | 310 000,00   | 0,00       | 310 000,00   | 310 000,00 | 0,00         | 0,00         | 0,00 |   |
| 13 | 900 | 90005 | Aktualizacja "Założeń do planu zaopatrzenia w ciepło, energię elektryczną i paliwa gazowe dla Gminy Grodków z perspektywą do 2038 roku" | dokumentacja                 | 2023      | 20 000,00    | 0,00       | 20 000,00    | 20 000,00  | 0,00         | 0,00         | 0,00 |   |
| 14 | 900 | 90095 | Więcierzycze - "Modernizacja wiaty na działce nr 96/2 w Więcierzycach"  | dokumentacja + wyk. + nadzór | 2023      | 26 000,00    | 0,00       | 26 000,00    | 26 000,00  | 0,00         | 0,00         | 0,00 | Fundusz Sołecki - Więcierzycze - 26.000,00 zł   |
| 15 | 900 | 90095 | Budowa ścieżek rowerowych na terenie Gminy Grodków - II etap  | dokumentacja                 | 2021-2023 | 239 975,00   | 39 975,00  | 200 000,00   | 200 000,00 | 0,00         | 0,00         | 0,00 |   |
| 16 | 921 | 92105 | Głębocko - "Remont i doposażenie świetlicy wiejskiej"   | dokumentacja + wyk. + nadzór | 2023      | 15 500,00    | 0,00       | 15 500,00    | 15 500,00  | 0,00         | 0,00         | 0,00 | Fundusz Sołecki - Głębocko - 15.500,00 zł   |
| 17 | 921 | 92105 | Nowa Wieś Mała - "Remont świetlicy wiejskiej- remont dachu"   | dokumentacja + wyk. + nadzór | 2023      | 21 000,00    | 0,00       | 21 000,00    | 21 000,00  | 0,00         | 0,00         | 0,00 | Fundusz Sołecki - Nowa Wieś Mała - 21.000,00 zł   |
| 18 | 921 | 92105 | Przylesie Dolne - "Remont świetlicy wiejskiej (wykonawstwo + nadzór)"   | wyk. + nadzór                | 2023      | 23 000,00    | 0,00       | 23 000,00    | 23 000,00  | 0,00         | 0,00         | 0,00 | Fundusz Sołecki - Przylesie Dolne - 23.000,00 zł  |
| 19 | 921 | 92105 | Tarnów Grodkowski - "Remont świetlicy wiejskiej (wykonawstwo + nadzór)"   | wyk. + nadzór                | 2023      | 40 000,00    | 0,00       | 40 000,00    | 40 000,00  | 0,00         | 0,00         | 0,00 | Fundusz Sołecki - Tarnów Grodkowski - 40.000,00 zł  |
| 20 | 921 | 92109 | Przebudowa, rozbudowa i termomodernizacja Ośrodka Kultury i Rekreacji w Grodkowie   | dokumentacja + wyk. + nadzór | 2022-2023 | 6 900 000,00 | 647 041,99 | 6 252 958,01 | 752 958,01 | 1 000 000,00 | 4 500 000,00 | 0,00 | Rządowy Fundusz Polski Ład; Program Inwestycji Strategicznych, dofinansowanie w 2023r. w wys. 4.500.000,00 zł   |



|  |     |       |   |  |           |                      |                   |                      |                     |                     |                      |             |   |
|--|-----|-------|---|--|-----------|----------------------|-------------------|----------------------|---------------------|---------------------|----------------------|-------------|---|
| 21   | 926 | 92601 | Budowa Sali gimnastycznej przy szkole w Kopicach  | dokumentacja + wyk. + nadzór   | 2017-2023 | 2 123 017,60         | 23 017,60         | 2 100 000,00         | 140 000,00          | 0,00                | 1 960 000,00         | 0,00        | Rządowy Fundusz Polski Ład; Program Inwestycji Strategicznych, dofinansowanie w 2023r. w wysokości 1.960.000,00 zł; |
| 22   | 926 | 92601 | Galązeczycze - "Projekt zagospodarowania przestrzeni w parku wiejskim na działce 356/1"             | dokumentacja   | 2023      | 7 000,00             | 0,00              | 7 000,00             | 7 000,00            | 0,00                | 0,00                 | 0,00        | Fundusz Sołecki - Galązeczycze - 7.000,00 zł  |
| 23   | 926 | 92601 | Gierów - "Wymiana pokrycia dachowego z remontem konstrukcji altany na placu zabaw"                  | dokumentacja + wyk. + nadzór   | 2023      | 17 500,00            | 0,00              | 17 500,00            | 17 500,00           | 0,00                | 0,00                 | 0,00        | Fundusz Sołecki - Gierów - 17.500,00 zł   |
| 24   | 926 | 92601 | Mikołajowa - "Wykonanie oświetlenia działki nr 76"  | wyk. + nadzór  | 2023      | 10 000,00            | 0,00              | 10 000,00            | 10 000,00           | 0,00                | 0,00                 | 0,00        | Fundusz Sołecki - Mikołajowa - 10.000,00 zł   |
| 25   | 926 | 92601 | Osiek Grodkowski - "Wykonanie oświetlenia oraz utworzenie miejsca rekreacyjno-sportowego na boisku" | wyk. + nadzór  | 2023      | 20 000,00            | 0,00              | 20 000,00            | 20 000,00           | 0,00                | 0,00                 | 0,00        | Fundusz Sołecki - Osiek Grodkowski - 20.000,00 zł   |
| 26   | 926 | 92601 | Polana - "Budowa wiaty na placu zabaw"  | wyk. + nadzór  | 2023      | 12 850,00            | 0,00              | 12 850,00            | 12 850,00           | 0,00                | 0,00                 | 0,00        | Fundusz Sołecki - Polana - 12.850,00 zł   |
| 27   | 758 | 75818 | Rezerwa celowa na wydatki inwestycyjne  |  | 2023      | 125 000,00           | 0,00              | 125 000,00           | 125 000,00          | 0,00                | 0,00                 | 0,00        |   |
| <b>Razem wydatki na zadania inwestycyjne od poz.1 do poz. 27</b> |     |       |   |  |           | <b>31 210 410,60</b> | <b>839 602,59</b> | <b>21 950 808,01</b> | <b>4 598 134,01</b> | <b>2 447 000,00</b> | <b>14 905 674,00</b> | <b>0,00</b> |   |
| 1  | 754 | 75412 | Zakupy inwestycyjne   | Młodoszowice - "Zakup wraz z dostawą i montażem garażu blaszanego przy remizie OSP Młodoszowice" | 2023      | 11 500,00            | 0,00              | 11 500,00            | 11 500,00           | 0,00                | 0,00                 | 0,00        | Fundusz Sołecki - Młodoszowice - 11.500,00 zł   |
| 2  | 900 | 90095 | Zakupy inwestycyjne   | Wierzba - "Zakup kosiarki- traktorek"  | 2023      | 16 000,00            | 0,00              | 16 000,00            | 16 000,00           | 0,00                | 0,00                 | 0,00        | Fundusz Sołecki - Wierzba - 16.000,00 zł  |
| 3  | 900 | 90095 | Zakupy inwestycyjne   | Strzegów - "Zakup i montaż wiaty przystankowej na działce nr 55"                                 | 2023      | 15 000,00            | 0,00              | 15 000,00            | 15 000,00           | 0,00                | 0,00                 | 0,00        | Fundusz Sołecki - Strzegów - 15.000,00 zł   |
| 4  | 926 | 92601 | Zakupy inwestycyjne   | Jędrzejów - "Zakup zestawu zabawowego - doposażenie placu zabaw"                                 | 2023      | 17 000,00            | 0,00              | 17 000,00            | 17 000,00           | 0,00                | 0,00                 | 0,00        | Fundusz Sołecki - Jędrzejów - 17.000,00 zł  |
| 5  | 926 | 92601 | Zakupy inwestycyjne   | Kopice - "Zakup i montaż monitoringu na placu zabaw"   | 2023      | 11 000,00            | 0,00              | 11 000,00            | 11 000,00           | 0,00                | 0,00                 | 0,00        | Fundusz Sołecki - Kopice - 11.000,00 zł   |
| 6  | 926 | 92601 | Zakupy inwestycyjne   | Lipowa - "Zakup i montaż piłkochwytu na działce nr 317"  | 2023      | 20 000,00            | 0,00              | 20 000,00            | 20 000,00           | 0,00                | 0,00                 | 0,00        | Fundusz Sołecki - Lipowa - 20.000,00 zł   |
| <b>Razem wydatki na zakupy inwestycyjne od poz. 1 do poz. 6</b>  |     |       |   |  |           | <b>90 500,00</b>     | <b>0,00</b>       | <b>90 500,00</b>     | <b>90 500,00</b>    | <b>0,00</b>         | <b>0,00</b>          | <b>0,00</b> |   |
| <b>Razem wydatki majątkowe</b>                                   |     |       |   |  |           | <b>31 300 910,60</b> | <b>839 602,59</b> | <b>22 041 308,01</b> | <b>4 688 634,01</b> | <b>2 447 000,00</b> | <b>14 905 674,00</b> | <b>0,00</b> |   |

Tabela 2. Plan nakładów na wydatki majątkowe na 2023 r. (zadania dofinansowywane z Programów Pomocowych Unii Europejskiej)

z złotych

| Lp.  | Dz. | Rozdz. | Nazwa zadania inwestycyjnego   | Zakres rzeczowy              | Rok rozpoczęcia/zakończenia | Planowana wartość całego zadania | Wydatki poniesione do 31.12.2022 r | Nakłady planowane na 2023 r. | Środki z budżetu gminy | Inne źródła   |   |                          |             | Uwagi   |
|--|-----|--------|--|------------------------------|-----------------------------|----------------------------------|------------------------------------|------------------------------|------------------------|---|---|--------------------------|-------------|---|
|  |     |        |  |                              |                             |                                  |                                    |                              |                        | Kredyt/pożyczka na zadania współfinansowane ze środków UE |   | Dotacje/ fundusze celowe | Inne źródła |   |
|  |     |        |  |                              |                             |                                  |                                    |                              |                        | Kredyt/pożyczka inwestycyjna na udział własny             | Kredyt/pożyczka na wyprzedzające finansowanie zadania |                          |             |   |
| 1  | 2   | 3      | 4  | 5                            | 6                           | 7                                | 8                                  | 9                            | 10                     | 11  | 12  | 13                       | 14          | 15  |
| 1  | 600 | 60017  | Przebudowa dróg lokalnych w gminie Grodków w miejscowościach: Kolnica, Lubez, Starowice Dolne, Bąków | dokumentacja + wyk. + nadzór | 2020- 2024                  | 3 710 862,00                     | 78 836,00                          | 500 000,00                   | 500 000,00             | 0,00  | 0,00  | 0,00                     | 0,00        | PROW na lata 2014-2020 Ref. do 63,63% k.k. w 2024r. w wys.ok 2.000.000zł                              |
| 2  | 900 | 90002  | Budowa Punktu Selektywnego Zbierania Odpadów Komunalnych w Grodkowie                                 | dokumentacja + wyk. + nadzór | 2019-2023                   | 2 367 909,71                     | 107 909,71                         | 2 260 000,00                 | 260 000,00             | 1 000 000,00  | 1 000 000,00  | 0,00                     | 0,00        | RPO WO na lata 2014-2020 dofinansowanie 1.006.575,81 zł (85 % k.k. , które wyniosą 2.000.000 zł)      |
| 3  | 900 | 90005  | Ograniczenie niskiej emisji w gminie Grodków - przedsięwzięcia w budynkach użyteczności publicznej   | dokumentacja + wyk. + nadzór | 2020-2023                   | 2 908 062,73                     | 689 442,20                         | 2 218 620,53                 | 1 288 620,53           | 0,00  | 0,00  | 930 000,00               | 0,00        | RPO WO na lata 2014-2020 dof. 63 % koszt.kwalif. w wys. 1.632.026,64 zł, w tym w 2023r. 930.000,64 zł |
| <b>Razem wydatki na zadania inwestycyjne od poz.1 do poz.3</b> |     |        |  |                              |                             | <b>8 986 834,44</b>              | <b>876 187,91</b>                  | <b>4 978 620,53</b>          | <b>2 048 620,53</b>    | <b>1 000 000,00</b>                                       | <b>1 000 000,00</b>                                   | <b>930 000,00</b>        | <b>0,00</b> |   |
| 1  | 750 | 75023  | Cyfrowa Gmina  | zakupy inwestycyjne          | 2021-2023                   | 205 130,00                       | 76 260,00                          | 128 870,00                   | 128 870,00             | 0,00  | 0,00  | 0,00                     | 0,00        | Program Operacyjny Polska Cyfrowa na lata 2014-2020   |
| <b>Razem wydatki na zakupy inwestycyjne poz.1</b>              |     |        |  |                              |                             | <b>205 130,00</b>                | <b>76 260,00</b>                   | <b>128 870,00</b>            | <b>128 870,00</b>      | <b>0,00</b>   | <b>0,00</b>   | <b>0,00</b>              | <b>0,00</b> |   |
| <b>Razem wydatki majątkowe</b>                                 |     |        |  |                              |                             | <b>9 191 964,44</b>              | <b>952 447,91</b>                  | <b>5 107 490,53</b>          | <b>2 177 490,53</b>    | <b>1 000 000,00</b>                                       | <b>1 000 000,00</b>                                   | <b>930 000,00</b>        | <b>0,00</b> |   |

Wydatki jednostek pomocniczych na 2023 rok

Tabela 1. Wydatki bieżące - FUNDUSZ SOLECKI

| Dział | Rozdz  | Lp.                                  | Nazwa  | Plan na 2023 r. |
|-------|--|--------------------------------------|--|-----------------|
| 1     | 2  | 3                                    | 4  | 5               |
| 010   | Rolnictwo i łowiectwo                              |                                      |  | 25 466,59       |
|       | 01008  | Melioracje wodne                     |  | 25 466,59       |
|       |  | 1                                    | Gnojna - "Bieżąca konserwacja rowów gminnych"  | 19 000,00       |
|       |  | 2                                    | Kobiela - "Bieżąca konserwacja rowów gminnych"   | 3 000,00        |
|       |  | 3                                    | Mikołajowa - "Bieżąca konserwacja rowów gminnych"  | 3 466,59        |
| 600   | Transport i łączność                               |                                      |  | 35 953,61       |
|       | 60016  | Drogi publiczne gminne               |  | 20 000,00       |
|       |  | 1                                    | Gola Grodkowska - "Remont chodnika"  | 20 000,00       |
|       | 60017  | Drogi wewnętrzne                     |  | 15 953,61       |
|       |  | 1                                    | Sulisław - "Remont drogi wewnętrznej wraz z ułożeniem krawężników"   | 15 953,61       |
| 754   | Bezpieczeństwo publiczne i ochrona przeciwpożarowa |                                      |  | 40 000,00       |
|       | 75412  | Ochotnicze straże pożarne            |  | 40 000,00       |
|       |  | 1                                    | Bąków - "Zakup ubrań specjalnych dla strażaków z OSP Bąków"  | 20 000,00       |
|       |  | 2                                    | Jędrzejów - "Remont remizy strażackiej OSP Jędrzejów"  | 10 000,00       |
|       |  | 3                                    | Wierzbnik - "Zakup umundurowania dla OSP Wierzbnik"  | 10 000,00       |
| 900   | Gospodarka komunalna i ochrona środowiska          |                                      |  | 105 736,76      |
|       | 90095  | Pozostała działalność                |  | 105 736,76      |
|       |  | 1                                    | Bąków - "Poprawa estetyki wsi"   | 4 500,00        |
|       |  | 2                                    | Bogdanów - "Zakup i montaż gabloty ogłoszeniowej", "Poprawa estetyki wsi"  | 8 000,00        |
|       |  | 3                                    | Galązycze - "Poprawa estetyki wsi"   | 10 006,69       |
|       |  | 4                                    | Gierów - "Poprawa estetyki wsi"  | 1 500,00        |
|       |  | 5                                    | Głębocko - "Poprawa estetyki wsi"  | 1 000,00        |
|       |  | 6                                    | Gnojna - "Poprawa estetyki wsi"  | 3 320,07        |
|       |  | 7                                    | Gola Grodkowska - "Poprawa estetyki wsi"   | 161,26          |
|       |  | 8                                    | Jaszów - "Poprawa estetyki wsi"  | 3 636,53        |
|       |  | 9                                    | Jeszkotle - "Poprawa estetyki wsi"   | 3 082,78        |
|       |  | 10                                   | Kobiela - "Poprawa estetyki wsi"   | 8 854,09        |
|       |  | 11                                   | Kolnica - "Poprawa estetyki wsi"   | 4 000,00        |
|       |  | 12                                   | Kopice - "Poprawa estetyki wsi"  | 10 097,80       |
|       |  | 13                                   | Lipowa - "Poprawa estetyki wsi"  | 8 000,00        |
|       |  | 14                                   | Lubcz - "Poprawa estetyki wsi"   | 1 000,00        |
|       |  | 15                                   | Mikołajowa - "Poprawa estetyki wsi"  | 3 000,00        |
|       |  | 16                                   | Nowa Wieś Mała - "Poprawa estetyki wsi"  | 1 570,27        |
|       |  | 17                                   | Osiek Grodkowski - "Poprawa estetyki wsi"  | 906,00          |
|       |  | 18                                   | Polana - "Poprawa estetyki wsi"  | 1 000,40        |
|       |  | 19                                   | Przylesie Dolne - "Poprawa estetyki wsi"   | 1 000,00        |
|       |  | 20                                   | Rogów - "Poprawa estetyki wsi"   | 2 157,57        |
|       |  | 21                                   | Tarnów Grodkowski - "Poprawa estetyki wsi"   | 2 000,53        |
|       |  | 22                                   | Wierzbnik - "Poprawa estetyki wsi"   | 1 518,50        |
|       |  | 23                                   | Wierzbna - "Poprawa estetyki wsi"  | 4 097,46        |
|       |  | 24                                   | Więcmierzycze - "Poprawa estetyki wsi"   | 1 009,82        |
|       |  | 25                                   | Wojnowiczki - "Poprawa estetyki wsi"   | 3 619,25        |
|       |  | 26                                   | Wojślaw - "Poprawa estetyki wsi"   | 3 000,00        |
|       |  | 27                                   | Wójtowice - "Poprawa estetyki wsi"   | 1 697,74        |
|       |  | 28                                   | Zielonkowice - "Poprawa estetyki wsi"  | 11 000,00       |
|       |  | 29                                   | Żelazna - "Poprawa estetyki wsi"   | 1 000,00        |
| 921   | Kultura i ochrona dziedzictwa narodowego           |                                      |  | 313 561,98      |
|       | 92105  | Pozostałe zadania w zakresie kultury |  | 313 561,98      |
|       |  | 1                                    | Bąków - "Organizacja imprez soleckich", "Zakup namiotów okolicznościowych"   | 11 921,43       |
|       |  | 2                                    | Bogdanów - "Organizacja imprez soleckich", "Doposażenie świetlicy wiejskiej"   | 9 800,33        |
|       |  | 3                                    | Galązycze - "Organizacja imprez soleckich"   | 3 000,00        |
|       |  | 4                                    | Gierów - "Organizacja imprez soleckich"  | 800,95          |
|       |  | 5                                    | Głębocko - "Organizacja imprez soleckich"  | 6 071,03        |
|       |  | 6                                    | Gnojna - "Doposażenie świetlicy wiejskiej", "Organizacja imprez soleckich"   | 18 000,00       |
|       |  | 7                                    | Gola Grodkowska - "Organizacja imprez soleckich"   | 2 000,00        |
|       |  | 8                                    | Jaszów - "Organizacja imprez soleckich", "Remont i doposażenie świetlicy wiejskiej"  | 23 500,00       |
|       |  | 9                                    | Jeszkotle - "Organizacja imprez soleckich"   | 3 000,00        |
|       |  | 10                                   | Jędrzejów - "Organizacja imprez soleckich", "Zakup toalety przenośnej Toi Toi"   | 9 729,22        |
|       |  | 11                                   | Kobiela - "Organizacja imprez soleckich", "Remont i doposażenie świetlicy wiejskiej"   | 14 000,00       |
|       |  | 12                                   | Kolnica - "Organizacja imprez soleckich", "Remont i doposażenie świetlicy wiejskiej"   | 32 780,52       |
|       |  | 13                                   | Kopice - "Organizacja imprez soleckich", "Doposażenie świetlicy wiejskiej"   | 23 600,00       |
|       |  | 14                                   | Lipowa - "Organizacja imprez soleckich"  | 4 009,82        |
|       |  | 15                                   | Lubcz - "Organizacja imprez soleckich", "Remont i doposażenie świetlicy wiejskiej"   | 7 134,69        |
|       |  | 16                                   | Młodoszowice - "Doposażenie świetlicy wiejskiej", "Organizacja imprez soleckich"   | 16 303,40       |
|       |  | 17                                   | Nowa wieś Mała - "Organizacja imprez soleckich"  | 4 000,00        |
|       |  | 18                                   | Osiek Grodkowski - "Organizacja imprez soleckich"  | 7 000,00        |
|       |  | 19                                   | Przylesie Dolne - "Organizacja imprez soleckich"   | 2 572,26        |
|       |  | 20                                   | Rogów - "Organizacja imprez soleckich", "Doposażenie świetlicy wiejskiej"  | 10 000,00       |
|       |  | 21                                   | Starowice Dolne - "Zakup namiotów okolicznościowych", "Organizacja imprez soleckich", "Remont łazienki w świetlicy wiejskiej - usługa", "Wyposażenie kuchni w świetlicy wiejskiej" | 24 776,83       |

|                       |   |  |            |
|-----------------------|---|--|------------|
| 92105                 | 22  | Strzegów - "Remont i wyposażenie świetlicy wiejskiej"  | 8 186,60   |
|                       | 23  | Tarnów Grodkowski - "Organizacja imprez sołeckich"   | 1 500,00   |
|                       | 24  | Wierzbna - "Organizacja imprez sołeckich"  | 1 000,00   |
|                       | 25  | Wierzbnik - "Organizacja imprez sołeckich", "Doposażenie świetlicy wiejskiej", "Zakup strojów ludowych w ramach promocji sołectwa i gminy na różnych imprezach i spotkaniach integracyjnych" | 16 900,00  |
|                       | 26  | Więcmierzycze - "Doposażenie świetlicy wiejskiej", "Organizacja imprez sołeckich"  | 5 000,00   |
|                       | 27  | Wojśław - "Organizacja imprez sołeckich", "Remont i doposażenie świetlicy wiejskiej"   | 22 546,30  |
|                       | 28  | Wójtowice - "Organizacja imprez sołeckich"   | 5 000,00   |
|                       | 29  | Zielonkowice - "Organizacja imprez sołeckich"  | 1 054,98   |
|                       | 30  | Żelazna - "Organizacja imprez sołeckich", "Doposażenie świetlicy wiejskiej"  | 18 373,62  |
|                       | 926   | Kultura fizyczna   | 64 970,00  |
| 92601                 | Obiekty sportowe  |  | 64 970,00  |
|                       | 1   | Galęczycze - "Doposażenie placu zabaw"   | 12 670,00  |
|                       | 2   | Gola Grodkowska - "Remont placu zabaw"   | 2 000,00   |
|                       | 3   | Jeszotle - "Doposażenie placu zabaw"   | 13 000,00  |
|                       | 4   | Kopice - "Doposażenie placu zabaw"   | 6 600,00   |
|                       | 5   | Lubcz - "Remont ogrodzenia placu zabaw"  | 3 000,00   |
|                       | 6   | Nowa Wieś Mała - "Doposażenie placu zabaw"   | 1 900,00   |
|                       | 7   | Wierzbnik - "Doposażenie placu zabaw"  | 2 500,00   |
|                       | 8   | Wojnowiczki - "Doposażenie placu zabaw"  | 9 000,00   |
|                       | 9   | Wójtowice - "Doposażenie boiska"   | 11 000,00  |
| 10                    | Żelazna - "Brukowanie pod urządzeniami siłowni zewnętrznej" | 3 300,00   |            |
| Razem wydatki bieżące |   |  | 585 688,94 |

Tabela 2. Wydatki majątkowe - FUNDUSZ SOŁECKI

| Dział                   | Rozdz  | Lp.                                  | Nazwa   | Plan na 2023 r. |
|-------------------------|--|--------------------------------------|---|-----------------|
| 1                       | 2  | 3                                    | 4   | 5               |
| 600                     | Transport i łączność                               |                                      |   | 10 000,00       |
|                         | 60017  | Drogi wewnętrzne                     |   | 10 000,00       |
|                         |  | 1                                    | Lubcz - "Dokumentacja remontu chodnika gminnego"  | 10 000,00       |
| 754                     | Bezpieczeństwo publiczne i ochrona przeciwpożarowa |                                      |   | 11 500,00       |
|                         | 75412  | Ochotnicze straże pożarne            |   | 11 500,00       |
|                         |  | 1                                    | Młodoszowice - "Zakup wraz z dostawą i montażem garażu blaszanego przy remizie OSP Młodoszowice"    | 11 500,00       |
| 900                     | Gospodarka komunalna i ochrona środowiska          |                                      |   | 57 000,00       |
|                         | 90095  | Pozostała działalność                |   | 57 000,00       |
|                         |  | 1                                    | Wierzbna - "Zakup kosiarki- traktorek"  | 16 000,00       |
|                         |  | 2                                    | Więcmierzycze - "Modernizacja wiaty na działce nr 96/2 w Więcmierzycach"                            | 26 000,00       |
|                         |  | 3                                    | Strzegów - "Zakup i montaż wiaty przystankowej na działce nr 55"                                    | 15 000,00       |
| 921                     | Kultura i ochrona dziedzictwa narodowego           |                                      |   | 99 500,00       |
|                         | 92105  | Pozostałe zadania w zakresie kultury |   | 99 500,00       |
|                         |  | 1                                    | Głębocko - "Remont i doposażenie świetlicy wiejskiej"   | 15 500,00       |
|                         |  | 2                                    | Nowa Wieś Mała - "Remont świetlicy wiejskiej- remont dachu"   | 21 000,00       |
|                         |  | 3                                    | Przylesie Dolne - "Remont świetlicy wiejskiej (wykonawstwo + nadzór)"                               | 23 000,00       |
|                         |  | 4                                    | Tarnów Grodkowski - "Remont świetlicy wiejskiej (wykonawstwo + nadzór)"                             | 40 000,00       |
| 926                     | Kultura fizyczna                                   |                                      |   | 115 350,00      |
|                         | 92601  | Obiekty sportowe                     |   | 115 350,00      |
|                         |  | 1                                    | Galęczycze - "Projekt zagospodarowania przestrzeni w parku wiejskim na działce 356/1"               | 7 000,00        |
|                         |  | 2                                    | Gierów - "Wymiana pokrycia dachowego z remontem konstrukcji altany na placu zabaw"                  | 17 500,00       |
|                         |  | 3                                    | Jędrzejów - "Zakup zestawu zabawowego - doposażenie placu zabaw"                                    | 17 000,00       |
|                         |  | 4                                    | Kopice - "Zakup i montaż monitoringu na placu zabaw"  | 11 000,00       |
|                         |  | 5                                    | Lipowa - "Zakup i montaż piłkochwytu na działce nr 317"   | 20 000,00       |
|                         |  | 6                                    | Mikołajowa - "Wykonanie oświetlenia działki nr 76"  | 10 000,00       |
|                         |  | 7                                    | Osiek Grodkowski - "Wykonanie oświetlenia oraz utworzenie miejsca rekreacyjno-sportowego na boisku" | 20 000,00       |
|                         |  | 8                                    | Polana - "Budowa wiaty na placu zabaw"  | 12 850,00       |
| Razem wydatki majątkowe |  |                                      | 293 350,00  |                 |

Tabela 3. Wydatki ogółem - FUNDUSZ SOŁECKI

|                   |            |
|-------------------|------------|
| Wydatki bieżące   | 585 688,94 |
| Wydatki majątkowe | 293 350,00 |
| Ogółem wydatki    | 879 038,94 |

Wydatki jednostek pomocniczych na 2023 rok

Wydatki bieżące - MARSZAŁKOWSKA INICJATYWA SOLECKA

| Dział   | Rozdz                                    | Lp. | Nazwa   | Plan na 2023 r. |         |                     |
|---|--|-----|---|-----------------|---------|---------------------|
|   |  |     |   | ogółem          | dotacja | środki własne gminy |
| 1   | 2  | 3   | 4   | 5               |         | 6                   |
| 921   | Kultura i ochrona dziedzictwa narodowego |     |   | 9 100,00        | 0,00    | 9 100,00            |
|   |  |     | Pozostałe zadania w zakresie kultury  | 9 100,00        | 0,00    | 9 100,00            |
|   | 92105                                    | 1   | Głębocko - "Doposażenie świetlicy wiejskiej. Zakup klimatyzatora i regałów."  | 1 300,00        | 0,00    | 1 300,00            |
|   |  | 2   | Jaszów - "Remont świetlicy - wykonanie posadzki w sali głównej".  | 1 300,00        | 0,00    | 1 300,00            |
|   |  | 3   | Lipowa - "Doposażenie świetlicy - zakup stołów".  | 1 300,00        | 0,00    | 1 300,00            |
|   |  | 4   | Nowa Wieś Mała - "Doposażenie budynku świetlicy wiejskiej w Nowej Wsi Małej - zakup i montaż klimatyzatora i telewizora". | 1 300,00        | 0,00    | 1 300,00            |
|   |  | 5   | Starowice Dolne - "Remont świetlicy wiejskiej w Starowicach Dolnych".   | 1 300,00        | 0,00    | 1 300,00            |
|   |  | 6   | Tarnów Grodkowski - "Doposażenie świetlicy - zakup stołów".   | 1 300,00        | 0,00    | 1 300,00            |
|   |  | 7   | Wojsław - "Doposażenie świetlicy wiejskiej".  | 1 300,00        | 0,00    | 1 300,00            |
| 926   | Kultura fizyczna                         |     |   | 6 500,00        | 0,00    | 6 500,00            |
|   | 92601                                    |     | Obiekty sportowe  | 6 500,00        | 0,00    | 6 500,00            |
|   |  | 1   | Gierów - "Zakup urządzeń na plac zabaw, organizacja wydarzenia promocyjnego".   | 1 300,00        | 0,00    | 1 300,00            |
|   |  | 2   | Lubcz - "Zakup wiaty na plac zabaw".  | 1 300,00        | 0,00    | 1 300,00            |
|   |  | 3   | Mikołajowa - "Wykonanie ścieżek na działce 76".   | 1 300,00        | 0,00    | 1 300,00            |
|   |  | 4   | Młodoszowice - "Doposażenie placu zabaw dla dzieci w Młodoszowicach - zakup i montaż urządzenia".                         | 1 300,00        | 0,00    | 1 300,00            |
|   |  | 5   | Osiek Grodkowski - "Wykonanie ścieżek na terenie rekreacyjno-sportowym".  | 1 300,00        | 0,00    | 1 300,00            |
| Razem wydatki bieżące                             |  |     |   | 15 600,00       | 0,00    | 15 600,00           |
| Wydatki ogółem - MARSZAŁKOWSKA INICJATYWA SOLECKA |  |     |   |                 |         |                     |
| Wydatki bieżące                                   |  |     |   | 15 600,00       | 0,00    | 15 600,00           |
| Ogółem wydatki                                    |  |     |   | 15 600,00       | 0,00    | 15 600,00           |

# Projekt Nr 14

## UCHWAŁA NR XLVI/ 23 RADY MIEJSKIEJ W GRODKOWIE

z dnia 15 lutego 2023 r.

### w sprawie zaciągnięcia w 2023 roku kredytu długoterminowego

Na podstawie art. 18 ust. 2 pkt 9 lit. c i art. 58 ust. 1 ustawy z dnia 8 marca 1990 r. o samorządzie gminnym (Dz. U. z 2023 r. poz. 40) oraz art. 89 ust. 1 pkt 2 i pkt 4 ustawy z dnia 27 sierpnia 2009 r. o finansach publicznych (Dz. U. z 2022 r. poz. 1934 ze zm.<sup>[1]</sup>), uchwala się, co następuje:

§ 1. Postanawia się zaciągnąć kredyt długoterminowy do łącznej kwoty 4 000 000,00 zł (słownie: cztery miliony złotych) na:

- 1) wyprzedzające finansowanie działań finansowych ze środków pochodzących z budżetu Unii Europejskiej na realizację zadania pn.: Budowa Punktu Selektywnego Zbierania Odpadów Komunalnych w Grodkowie do kwoty 1 000 000,00 zł;
- 2) finansowanie udziału własnego w zadaniu pn.: Budowa Punktu Selektywnego Zbierania Odpadów Komunalnych w Grodkowie do kwoty 1 000,000,00 zł;
- 3) finansowanie zadań inwestycyjnych, na które Gmina otrzymała dofinansowanie z programów rządowych, w tym na realizację zadań pn.:
  - a) Przebudowa odcinka ul. Sienkiewicza w Grodkowie do kwoty 1 000 000,00 zł ,
  - b) Przebudowa, rozbudowa i termomodernizacja Ośrodka Kultury i Rekreacji w Grodkowie do kwoty 1 000 000,00 zł.

§ 2. Kredyt zostanie spłacony ze środków otrzymanych w ramach refundacji wydatków poniesionych na realizację zadań, zgodnie z podpisanymi umowami o przyznaniu pomocy oraz z dochodów gminy z tytułu podatku dochodowego od osób fizycznych.

§ 3. Spłata kredytu nastąpi w latach 2024-2026.

§ 4. Ustala się zabezpieczenie spłaty kredytu o którym mowa w § 1 w formie weksła in blanco wraz z deklaracją wekslową.

§ 5. Szczególne warunki transz kredytu oraz termin spłat rat kredytowych, odsetek określi umowa zawarta pomiędzy bankiem a Gminą Grodków.

§ 6. Wykonanie uchwały powierza się Burmistrzowi Grodkowa.

§ 7. Uchwała wchodzi w życie z dniem podjęcia.

Burmistrz Grodkowa

Marek Antoniewicz

Sprawdzono  
pod względem  
formalno-prawnym

**RADCA PRAWNY**

Joanna Kolan

OP. 923/2010

Id: 1A8B5AE1-8259-4F09-8561-335E7085BE68. Projekt

---

[1] Dz. U. z 2022. poz.1692,poz.1725, poz.1747,poz.1768,poz.1964 i poz.2414

# Projekt Nr 15

## UCHWAŁA NR XLVI/ 123 RADY MIEJSKIEJ W GRODKOWIE

z dnia 15 lutego 2023 r.

### w sprawie zaciągnięcia w 2023 roku preferencyjnej pożyczki z Funduszu Dostępności w BGK

Na podstawie art. 18 ust. 2 pkt 9 lit. c i art. 58 ust. 1 ustawy z dnia 8 marca 1990 r. o samorządzie gminnym (Dz. U. z 2023 r. poz. 40) oraz art. 89 ust. 1 pkt 2 ustawy z dnia 27 sierpnia 2009 r. o finansach publicznych (Dz. U. z 2022 r. poz. 1934 ze zm.<sup>[1]</sup>), uchwala się, co następuje:

§ 1. Postanawia się zaciągnąć preferencyjną pożyczkę z Funduszu Dostępności w BGK do łącznej kwoty 447 000,00 zł (słownie: czterysta czterdzieści siedem tysięcy złotych) na zadanie pn.: Budowa windy w Urzędzie Miejskim w Grodkowie.

§ 2. Pożyczka zostanie spłacona z dochodów gminy z tytułu podatku dochodowego od osób fizycznych.

§ 3. Spłata pożyczki nastąpi w roku 2024.

§ 4. Ustala się zabezpieczenie spłaty pożyczki, o której mowa w § 1 w formie weksła in blanco wraz z deklaracją wekslową.

§ 5. Szczególne warunki transz pożyczki oraz termin spłat rat pożyczki, odsetek określi umowa zawarta pomiędzy bankiem a Gminą Grodków.

§ 6. Wykonanie uchwały powierza się Burmistrzowi Grodkowa.

§ 7. Uchwała wchodzi w życie z dniem podjęcia.

Burmistrz Grodkowa

Marek Antoniewicz

<sup>[1]</sup> Dz. U. z 2022. poz.1692,poz.1725, poz.1747,poz.1768,poz.1964 i poz.2414

Sprawdzono  
pod względem  
formalno-prawnym

**RADCA PRAWNY**

Joanna Kolan

OP-993/2010

Id: P-42B6B64-2740-407B-9936-DE8A4CF50B2A. Projekt



# Projekt Nr 16

## UCHWAŁA NR XLVI/ 23 RADY MIEJSKIEJ W GRODKOWIE

z dnia 15 lutego 2023 r.

### w sprawie rozpatrzenia skargi na działalność Kierownika Ośrodka Pomocy Społecznej w Grodkowie

Na podstawie art. 18 ust. 2 pkt 15 ustawy z dnia 8 marca 1990 r. o samorządzie gminnym (Dz. U. z 2023 r. poz. 40) oraz art. 229 pkt 3 ustawy z dnia 14 czerwca 1960 r. Kodeks postępowania administracyjnego (Dz. U. z 2022 r. poz. 2000 i poz. 2185) uchwała się, co następuje:

- § 1. Uznaje się za bezzasadną skargę złożoną w dniu 8 grudnia 2022 r. na działalność Kierownika Ośrodka Pomocy Społecznej w Grodkowie z przyczyn określonych w uzasadnieniu stanowiącym załącznik do niniejszej uchwały.
- § 2. Wykonanie uchwały powierza się Przewodniczącej Rady Miejskiej w Grodkowie zobowiązując ją do przesłania Skarżącej niniejszej uchwały wraz z uzasadnieniem.
- § 3. Uchwała wchodzi w życie z dniem podjęcia.

Handwritten signatures in blue ink, including a circled signature at the top and several others below.

Sprawdzono  
pod względem  
formalno-prawnym

**RADCA PRAWNY**  
*Kolan*  
Joanna Kolan  
OP-923/2010

Załącznik do uchwały Nr XLVI/ /23  
Rady Miejskiej w Grodkowie  
z dnia 15 lutego 2023 r.

### Uzasadnienie

Pismem z dnia 2 grudnia 2022 r., znak ZPS.I.1411.1.2022.AK (data wpływu do urzędu 8 grudnia 2022 r.) Wojewoda Opolski przesłał Radzie Miejskiej w Grodkowie do załatwienia według właściwości pismo Skarżącej, stanowiące skargę na działalność Kierownika Ośrodka Pomocy Społecznej w Grodkowie.

Zarzuty wynikające z treści skargi dotyczą działań Kierownika Ośrodka Pomocy Społecznej w Grodkowie w zakresie organizacji pracy Ośrodka oraz w zakresie udzielania wsparcia z pomocy społecznej mieszkańcom gminy.

Zgodnie z art. 229 pkt 3 ustawy z dnia 14 czerwca 1960 r. - Kodeks postępowania administracyjnego, organem właściwym do rozpatrzenia skargi dotyczącej zadań lub działalności kierowników gminnych jednostek organizacyjnych, w tym przypadku Ośrodka Pomocy Społecznej, jest Rada Miejska.

Komisja Skarg, Wniosków i Petycji na posiedzeniu w dniu 18 stycznia 2023 r. badając skargę zapoznała się z treścią wyjaśnień pisemnych oraz wysłuchała wyjaśnień złożonych przez Kierownika Ośrodka Pomocy Społecznej w Grodkowie oraz Pracownika ds. kadr i płac w Ośrodku Pomocy Społecznej i stwierdziła, co następuje:

Do obowiązków każdego kierownika jednostki należy kierowanie zespołem i realizacja zadań zgodnie z przepisami prawa.

Z wyjaśnień złożonych przez Kierownika wynika ponadto, że wszyscy pracownicy Ośrodka stanowią zgrany zespół, współpracują ze sobą oraz są zaangażowani w wykonywaniu obowiązków służbowych. Z relacji przełożony podwładny, wynikają pewne obowiązki, np. składanie wyjaśnień. Nie jest to działanie niezgodne z prawem oraz nie jest skierowane przeciwko pracownikowi.

Kierownik odpowiada za pracę jednostki, poprzez m.in. wymaganie od pracowników rzetelności w wykonywaniu obowiązków służbowych, stosowanie prawa, zachowania tajemnicy oraz lojalności.

Zwrócenie uwagi np. na przeprowadzanie wywiadów w siedzibie Ośrodka nie powinno być uznawane za krytykowanie pracy pracownika, lecz za działanie prowadzące do prawidłowego załatwienia sprawy.

Wobec zarzutu co do sposobu traktowania podopiecznych i dopuszczania się obelżywych uwag na ich temat, Kierownik Ośrodka wskazała, iż sama przestrzegająca pracowników o wyważaniu słów i panowaniu nad swoimi emocjami. Na naradach akcentowała służebną rolę wobec klientów Ośrodka.

W zakresie zarzutu pozbawiania podopiecznych potrzeby jedzenia, należy uznać również ten zarzut za bezzasadny. Poza standardowym dożywianiem, funkcjonuje dodatkowe wsparcie w formie posiłków czy paczek żywnościowych. Osoby potrzebujące korzystają z Banku Żywności.

Ponadto w ostatnim okresie Państwowa Inspekcja Pracy przeprowadziła kontrolę w Ośrodku Pomocy Społecznej, która dotyczyła zakresu spraw pracowniczych tj. angaże, zakresy czynności itp. i nie wykazała żadnych nieprawidłowości wobec pracowników.

W świetle powyższego Komisja Skarg, Wniosków i Petycji postanowiła uznać skargę za bezzasadną.

Rada Miejska w Grodkowie uznaje za własne ustalenia Komisji Skarg, Wniosków i Petycji. Mając na uwadze powyższe Rada Miejska w Grodkowie w oparciu o stanowisko Komisji Skarg, Wniosków i Petycji uznaje skargę za bezzasadną.

Niniejsza uchwała stanowi zawiadomienie o sposobie załatwienia skargi w rozumieniu art. 237 § 3 w związku z art. 238 § 1 kpa.

PRYWATNY DOKŁAD

0102/1500-20

Projekt Nr 17

UCHWAŁA NR XLVI/ /23  
RADY MIEJSKIEJ W GRODKOWIE

z dnia 15 lutego 2023 r.

**w sprawie rozpatrzenia skargi na działalność Burmistrza Grodkowa**

Na podstawie art. 18 ust. 2 pkt 15 ustawy z dnia 8 marca 1990 r. o samorządzie gminnym (Dz. U. z 2023 r. poz. 40) oraz art. 229 pkt 3 ustawy z dnia 14 czerwca 1960 r. Kodeks postępowania administracyjnego (Dz. U. z 2022 r. poz. 2000 i poz. 2185) uchwała się, co następuje:

§ 1. Uznaje się za bezzasadną skargę złożoną w dniu 29 listopada 2022 r. na działalność Burmistrza Grodkowa z przyczyn określonych w uzasadnieniu stanowiącym załącznik do niniejszej uchwały.

§ 2. Wykonanie uchwały powierza się Przewodniczącej Rady Miejskiej w Grodkowie zobowiązując ją do przesłania Skarżącemu niniejszej uchwały wraz z uzasadnieniem.

§ 3. Uchwała wchodzi w życie z dniem podjęcia.

*[Handwritten signatures in blue ink]*

Sprawdzono  
pod względem  
formalno-prawnym

**RADCA PRAWNY**

*[Handwritten signature]*  
Joanna Kolan  
OP-923/2010

Załącznik do uchwały Nr XLVI/.../23  
Rady Miejskiej w Grodkowie  
z dnia 15 lutego 2023 r.

### Uzasadnienie

Pismem z dnia 21 listopada 2022 r., znak IN.I.1411.2.2022.AS (data wpływu do urzędu 29 listopada 2022 r.) Wojewoda Opolski przesłał Radzie Miejskiej w Grodkowie do załatwienia według właściwości pismo Skarżące tj. organizacji związkowej, stanowiące skargę na działalność Burmistrza Grodkowa.

Zarzuty wynikające z treści skargi dotyczą zakresu wydania decyzji o środowiskowych uwarunkowaniach dla przedsięwzięcia pn: „*eksploatacja i przerób kruszywa naturalnego ze złoża Więcmierzycy 1 w miejscowości Więcmierzycy, gmina Grodków*”.

Zgodnie z art. 229 pkt 3 ustawy z dnia 14 czerwca 1960 r. - Kodeks postępowania administracyjnego, organem właściwym do rozpatrzenia skargi dotyczącej zadań lub działalności wójta (burmistrza lub prezydenta miasta), jest Rada Miejska.

Komisja Skarg, Wniosków i Petycji na posiedzeniu w dniu 18 stycznia 2023 r. badając skargę zapoznała się z treścią wyjaśnień pisemnych oraz z opinią Burmistrza Grodkowa w omawianym zakresie, a także w wyniku przeprowadzonej analizy stwierdziła, co następuje:

Postępowanie dotyczące wydania decyzji o środowiskowych uwarunkowaniach dla przedsięwzięcia pn: „*eksploatacja i przerób kruszywa naturalnego ze złoża Więcmierzycy 1 w miejscowości Więcmierzycy, gmina Grodków*” jest na etapie postępowania wyjaśniającego i dowodowego przed wydaniem w/w decyzji.

Pierwsza decyzja określająca środowiskowe uwarunkowania dla w/w przedsięwzięcia została uchylona przez Samorządowe Kolegium Odwoławcze w Opolu ze względu na zawarte w Raporcie oddziaływania na środowisko, sporządzonym przez inwestora - tylko dwa warianty przedsięwzięcia, gdzie według Kolegium należało przedstawić co najmniej trzy warianty. Raport oddziaływania na środowisko przed wydaniem decyzji został pozytywnie zaopiniowany przez Regionalnego Dyrektora Ochrony Środowiska w Opolu, Państwowego Powiatowego Inspektora Sanitarnego w Brzegu oraz przez Zarząd Wód Polskich w Nysie.

Przy ponownym wydaniu decyzji określającej środowiskowe uwarunkowania dla w/w przedsięwzięcia, ze względu na wcześniejsze pozytywne uzgodnienia przez Regionalnego Dyrektora Ochrony Środowiska w Opolu, Państwowego Powiatowego Inspektora Sanitarnego w Brzegu oraz przez Zarząd Wód Polskich w Nysie, pominięto uzgodnienie Raportu, co miało znacznie skrócić Spółce czas postępowania. Kolegium przy rozpatrywaniu odwołania mieszkańców Więcmierzycy, wskazało, że skoro Burmistrz wydał postanowienie o potrzebie przeprowadzenia oceny oddziaływania na środowisko (sporządzenia raportu) to nie mógł pominąć ponownego uzgodnienia raportu z w/w organami.

Aktualnie prowadzone jest kolejne postępowanie w celu wydania decyzji określającej środowiskowe uwarunkowania dla w/w przedsięwzięcia.

W trakcie redagowania obwieszczenia o zapewnieniu udziału społeczeństwu przed wydaniem decyzji, nastąpiła w obwieszczeniu oczywista omyłka polegająca na wpisaniu niewłaściwej nazwy Spółki: po *Sp.* z o. o. zabrakło *Sp. K.*

Ta oczywista omyłka została sprostowana postanowieniem Burmistrza Grodkowa w dniu 5 grudnia 2022 r.

Informacja o wydaniu nowej decyzji o środowiskowych uwarunkowaniach dla w/w przedsięwzięcia, zostanie podana do publicznej wiadomości obwieszczeniem umieszczonym na stronie internetowej BIP Urzędu Miejskiego w Grodkowie, na tablicach ogłoszeniowych w Urzędzie Miejskim i na tablicy ogłoszeniowej w miejscowości Więcmierzycy

W świetle powyższego Komisja Skarg, Wniosków i Petycji postanowiła uznać skargę za bezzasadną.

Rada Miejska w Grodkowie uznaje za własne ustalenia Komisji Skarg, Wniosków i Petycji. Mając na uwadze powyższe Rada Miejska w Grodkowie w oparciu o stanowisko Komisji Skarg, Wniosków i Petycji uznaje skargę za bezzasadną.

Niniejsza uchwała stanowi zawiadomienie o sposobie załatwienia skargi w rozumieniu art. 237 § 3 w związku z art. 238 § 1 kpa.

  
Karlus Karlus  
Karlus  
Karlus

Projekt Nr 18

UCHWAŁA NR XLVI/ /23  
RADY MIEJSKIEJ W GRODKOWIE

z dnia 15 lutego 2023 r.

**w sprawie rozpatrzenia skargi na działalność Burmistrza Grodkowa**

Na podstawie art. 18 ust. 2 pkt 15 ustawy z dnia 8 marca 1990 r. o samorządzie gminnym (Dz. U. z 2023 r. poz. 40) oraz art. 229 pkt 3 ustawy z dnia 14 czerwca 1960 r. Kodeks postępowania administracyjnego (Dz. U. z 2022 r. poz. 2000 i poz. 2185) uchwała się, co następuje:

§ 1. Uznaje się za bezzasadną skargę złożoną w dniu 7 grudnia 2022 r. na działalność Burmistrza Grodkowa z przyczyn określonych w uzasadnieniu stanowiącym załącznik do niniejszej uchwały.

§ 2. Wykonanie uchwały powierza się Przewodniczącej Rady Miejskiej w Grodkowie zobowiązując ją do przesłania Skarżącej niniejszej uchwały wraz z uzasadnieniem.

§ 3. Uchwała wchodzi w życie z dniem podjęcia.

Three handwritten signatures in blue ink are present on the right side of the page. The top signature is a stylized cursive name. The middle signature is a more legible name, possibly 'Lukasz'. The bottom signature is another stylized name.

Sprawdzono  
pod względem  
formalno-prawnym

**RADCA PRAWNY**

*Joanna Kolan*  
Joanna Kolan  
OP-923/2010

Załącznik do uchwały Nr XLVI/.../23  
Rady Miejskiej w Grodkowie  
z dnia 15 lutego 2023 r.

### Uzasadnienie

Pismem z dnia 2 grudnia 2022 r., (data wpływu do urzędu 7 grudnia 2022 r.) Skarżąca jako pełnomocnik wnioskodawcy w postępowaniu, złożyła skargę na działalność Burmistrza Grodkowa.

Zarzuty wynikające z treści skargi dotyczą przewlekłe i niedbale prowadzonego postępowania w sprawie ustalenia środowiskowych uwarunkowań dla przedsięwzięcia pn. Eksploatacja i przerób kruszywa naturalnego ze złoża Więcmierzycze 1 w miejscowości Więcmierzycze, gmina Grodków.

Dodatkowo pismem z dnia 9 stycznia 2023 r., (data wpływu do urzędu 11 stycznia 2023 r.) do wiadomości Rady Miejskiej w Grodkowie, Skarżąca przedłożyła wystąpienie do Burmistrza Grodkowa o prawidłowe przeprowadzenie procedury udziału społeczeństwa oraz poprawnego wydania decyzji o środowiskowych uwarunkowaniach.

Zgodnie z art. 229 pkt 3 ustawy z dnia 14 czerwca 1960 r. - Kodeks postępowania administracyjnego, organem właściwym do rozpatrzenia skargi dotyczącej zadań lub działalności wójta (burmistrza lub prezydenta miasta), jest Rada Miejska.

Komisja Skarg, Wniosków i Petycji na posiedzeniu w dniu 18 stycznia 2023 r. badając skargę zapoznała się z treścią wyjaśnień pisemnych oraz z opinią Burmistrza Grodkowa w omawianym zakresie, a także w wyniku przeprowadzonej analizy stwierdziła, co następuje:

Postępowanie dotyczące wydania decyzji o środowiskowych uwarunkowaniach dla przedsięwzięcia pn: „*eksploatacja i przerób kruszywa naturalnego ze złoża Więcmierzycze 1 w miejscowości Więcmierzycze, gmina Grodków*” jest na etapie postępowania wyjaśniającego i dowodowego przed wydaniem w/w decyzji.

Pierwsza decyzja określająca środowiskowe uwarunkowania dla w/w przedsięwzięcia została uchylona przez Samorządowe Kolegium Odwoławcze w Opolu ze względu na zawarte w Raporcie oddziaływania na środowisko, sporządzonym przez inwestora - tylko dwa warianty przedsięwzięcia, gdzie według Kolegium należało przedstawić co najmniej trzy warianty. Raport oddziaływania na środowisko przed wydaniem decyzji został pozytywnie zaopiniowany przez Regionalnego Dyrektora Ochrony Środowiska w Opolu, Państwowego Powiatowego Inspektora Sanitarnego w Brzegu oraz przez Zarząd Wód Polskich w Nysie.

Przy ponownym wydaniu decyzji określającej środowiskowe uwarunkowania dla w/w przedsięwzięcia, ze względu na wcześniejsze pozytywne uzgodnienia przez Regionalnego Dyrektora Ochrony Środowiska w Opolu, Państwowego Powiatowego Inspektora Sanitarnego w Brzegu oraz przez Zarząd Wód Polskich w Nysie, pominięto uzgodnienie Raportu, co miało znacznie skrócić Spółce czas postępowania. Kolegium przy rozpatrywaniu odwołania mieszkańców Więcmierzyc, wskazało, że skoro Burmistrz wydał postanowienie o potrzebie przeprowadzenia oceny oddziaływania na środowisko (sporządzenia raportu) to nie mógł pominąć ponownego uzgodnienia raportu z w/w organami.

Aktualnie prowadzone jest kolejne postępowanie w celu wydania decyzji określającej środowiskowe uwarunkowania dla w/w przedsięwzięcia.

W trakcie redagowania obwieszczenia o zapewnieniu udziału społeczeństwu przed wydaniem decyzji, nastąpiła w obwieszczeniu oczywista omyłka polegająca na wpisaniu niewłaściwej nazwy Spółki: po Sp. z o. o. zabrakło Sp. K.


Ta oczywista omyłka została sprostowana postanowieniem Burmistrza Grodkowa w dniu 5 grudnia 2022 r.

Informacja o wydaniu nowej decyzji o środowiskowych uwarunkowaniach dla w/w przedsięwzięcia, zostanie podana do publicznej wiadomości obwieszczeniem umieszczonym na stronie internetowej BIP Urzędu Miejskiego w Grodkowie, na tablicach ogłoszeniowych w Urzędzie Miejskim i na tablicy ogłoszeniowej w miejscowości Więcmierzycze.

W świetle powyższego Komisja Skarg, Wniosków i Petycji postanowiła uznać skargę za bezzasadną.

Rada Miejska w Grodkowie uznaje za własne ustalenia Komisji Skarg, Wniosków i Petycji. Mając na uwadze powyższe Rada Miejska w Grodkowie w oparciu o stanowisko Komisji Skarg, Wniosków i Petycji uznaje skargę za bezzasadną.

Niniejsza uchwała stanowi zawiadomienie o sposobie załatwienia skargi w rozumieniu art. 237 § 3 w związku z art. 238 § 1 kpa.

  
Kadka Umr  
P  
11000  
Mszalec



**Projekt Nr**

**19**

**UCHWAŁA NR .....  
RADY MIEJSKIEJ W GRODKOWIE**

z dnia 15 lutego 2023 r.

**w sprawie rozpatrzenia skargi na działalność Burmistrza Grodkowa**

Na podstawie art. 18 ust. 2 pkt 15 ustawy z dnia 8 marca 1990 r. o samorządzie gminnym (Dz. U. z 2023 r. poz. 40) oraz art. 229 pkt 3 ustawy z dnia 14 czerwca 1960 r. Kodeks postępowania administracyjnego (Dz. U. z 2022 r. poz. 2000 ze zm.<sup>[1]</sup>) uchwała się, co następuje:

- § 1. Uznaje się za bezzasadną skargę złożoną w dniu 6 grudnia 2022 r. na działalność Burmistrza Grodkowa z przyczyn określonych w uzasadnieniu stanowiącym załącznik do niniejszej uchwały.
- § 2. Wykonanie uchwały powierza się Przewodniczącej Rady Miejskiej w Grodkowie zobowiązując Ją do przesłania Skarżącej niniejszej uchwały wraz z uzasadnieniem.
- § 3. Uchwała wchodzi w życie z dniem podjęcia.

<sup>[1]</sup> (Dz. U. z 2022r. poz. 2185)

*Załącznik*  
*[Signature]*  
*[Signature]*  
*[Signature]*

Sprawdzono  
pod względem  
formalno-prawnym

**RADCA PRAWNY**  
*[Signature]*  
**Joanna Kolan**  
**OP-923/2010**

## Uzasadnienie

Procedura skargowa unormowana jest w art. 221 – 240 ustawy z dnia 14 czerwca 1960 r. Kodeks postępowania administracyjnego (dalej Kpa) oraz przepisach wykonawczych i ma cechy samodzielnego jednoinstancyjnego kontrolnego postępowania administracyjnego bardzo uproszczonego, kończącego się czynnością materialno-techniczną zawiadomienia skarżącego o załatwieniu skargi. Skarga musi odpowiadać jednocześnie dwóm przesłankom:

- a) nie ma cech środka prawnego uregulowanego w kpa lub innych procedurach;
- b) zawiera zarzut wadliwej działalności organu lub jego pracownika.

Zgodnie z art. 227 Kpa przedmiotem skargi może być w szczególności zaniedbanie lub nienależyte wykonywanie zadań przez właściwe organy albo przez ich pracowników, naruszenie praworządności lub interesów skarżących, a także przewlekłe lub biurokratyczne załatwianie spraw.

Zgodnie z art. 229 Kpa, jeżeli przepisy szczególne nie określają innych organów właściwych do rozpatrywania skarg, jest organem właściwym do rozpatrzenia skargi dotyczącej zadań lub działalności:

1) rady gminy, rady powiatu i sejmiku województwa – wojewoda, a w zakresie spraw finansowych – regionalna izba obrachunkowa;

2) organów wykonawczych jednostek samorządu terytorialnego oraz kierowników powiatowych służb, inspekcji, straży i innych jednostek organizacyjnych w sprawach należących do zadań zleconych z zakresu administracji rządowej – wojewoda lub organ wyższego stopnia;

3) wójta (burmistrza lub prezydenta miasta) i kierowników gminnych jednostek organizacyjnych, z wyjątkiem spraw określonych w pkt 2 – rada gminy.

Zatem w myśl art. 229 pkt 3 Kpa organem właściwym do rozpatrzenia skargi dotyczącej zadań lub działalności burmistrza jest rada gminy. W świetle przepisów Kpa dotyczących załatwiania skarg, można wyróżnić jedynie dwa sposoby załatwienia skargi, tj. uznanie skargi za zasadną i uznanie skargi za niezasadną.

Wskazane pismo Skarżącej z dnia 6 grudnia 2022 r. oraz informacja z dnia 20 grudnia 2022 r. powinny być rozpatrzone w powyższym trybie, ponieważ zawierają zarzuty w stosunku do Burmistrza, więc spełniają wymogi skargi w rozumieniu Kpa.

Skarga była rozpatrywana przez Komisję Skarg, Wniosków i Petycji w dniu 18 grudnia 2023 r., wyjaśnienia składał Kierownik Wydziału Inwestycji i Gospodarki Przestrzennej. Po zapoznaniu się ze stanowiskiem Komisji, Rada Miejska w Grodkowie uznaje skargę za niezasadną z poniższych względów:

Mając na uwadze, iż skarżąca kwestionuje w istocie sposób realizacji obowiązku nałożonego na organ przez art. 67a-67c ustawy z dnia 27 marca 2003 r. o planowaniu i zagospodarowaniu przestrzennym (Dz. U. z 2022 r. poz. 503 ze zm. dalej: upzp) oraz art. 9 ust. 1 pkt 3 oraz ust. 2 ustawy z dnia 4 marca 2010 r. o infrastrukturze informacji przestrzennej (Dz. U. z 2021 r. poz. 214), pod względem prawidłowości jego realizacji, należy przyjąć, że przedmiotem niniejszej skargi są działania organu polegające na wykonaniu tego obowiązku ustawowego.

Przepisy art. 67a i 67c upzp weszły w życie 31.10.2020 r. Zgodnie z art. 17 ustawy z 16.04.2020 r. o zmianie ustawy - Prawo geodezyjne i kartograficzne oraz niektórych innych ustaw (Dz.U. z 2020 r. poz. 782), w terminie 2 lat od dnia wejścia w życie art. 5 niniejszej ustawy organy, o których mowa w art. 67a ust. 1 ustawy zmienianej w art. 5, czyli upzp, tworzą zbiory danych przestrzennych w rozumieniu art. 3 pkt 11 ustawy z 4.03.2010 r. o infrastrukturze informacji przestrzennej (Dz. U. z 2020 r. poz. 177) wraz z danymi przestrzennymi dla aktów, o których mowa w art. 67a ust. 2 ustawy zmienianej w art. 5, obowiązujących w dniu wejścia w życie art. 5 niniejszej ustawy, w zakresie określonym w art. 67a ust. 3 ustawy zmienianej w art. 5.

W odniesieniu do zawartych w skardze zarzutów prowadzony przez organ zbiór danych przestrzennych miejscowych planów Gminy Grodków, nie spełnia wymagań nałożonych ww. przepisami prawa, gdyż zbiór ten nie zawiera dwóch, wymaganych obowiązującymi przepisami prawa, elementów (obiektów przestrzennych), tj. rysunku aktu planowania przestrzennego oraz dokumentu powiązanego z aktem planowania przestrzennego, ponadto, ww. zbiór danych przestrzennych miejscowych planów nie jest zgodny ze schematem aplikacyjnym GML, wyjaśnia się, co następuje:

Gmina udostępnia zbiory danych przestrzennych MPZP i SUIKZP zgodnie z art. 9. ust. 1 pkt 3 ustawy z dnia 4 marca 2010 r. o infrastrukturze informacji przestrzennej za pomocą usługi danych przestrzennych pobierania tj. "umożliwiający pobieranie kopii zbiorów lub ich części oraz gdy jest to wykonalne, bezpośredni dostęp do tych zbiorów". Realizacja usługi pobierania jest oparta o standard ATOM.

W dokumencie Standardy Danych i Usług Danych Przestrzennych stwierdza się, że w praktyce możliwa jest implementacja dwóch rodzajów usług pobierania (spełniających minimalne wymagania funkcjonalne oraz spełniających pełne wymagania funkcjonalne):

- usługi pobierania wstępnie zdefiniowanych zbiorów danych,
- usługi pobierania z bezpośrednim dostępem.

Usługa ATOM jest właśnie usługą służącą do pobierania predefiniowanych zestawów (lub elementów zestawów) danych - potwierdzają to m.in. informacje zawarte na stronie [Geoportal.gov.pl](http://Geoportal.gov.pl) prowadzonej przez Główny Urząd Geodezji i Kartografii.

Adres usługi pobierania ATOM publikującej dane dla jednostki to: <https://mpzp.igeomap.pl/atom>

- o wywołanie usługi wskazujące na zbiór MPZP

<https://mpzp.igeomap.pl/atom?gmina=160303&typ=1>

- o wywołanie usługi wskazujące na zbiór SUIKZP

<https://mpzp.igeomap.pl/atom?gmina=160303&typ=2>

Adres usługi zgłoszony jest do Ewidencji zbiorów i usług danych przestrzennych prowadzonej przez Główny Urząd Geodezji i Kartografii i widoczny jest na stronie <https://integracja.gugik.gov.pl/eziudp/index.php?teryt=160303&temat=3.4>

Dodatkowo adres usługi pobierania ATOM jest wyszczególniony w metadanych dla zbioru dostępnych poprzez usługę wyszukiwania <https://metadane.podgik.pl/geonetwork/srv/pol/csw>.

Usługa ATOM udostępnia zbiór danych w postaci dokumentu elektronicznego GML, zgodnego ze schematem aplikacyjnym i specyfikacją danych oraz podpisanego podpisem elektronicznym - co wynika z par. 3 ust. 3 oraz par. 6 ust. 2 Rozporządzenia Ministra Rozwoju, Pracy i Technologii z dnia 26 października 2020 r. w sprawie zbiorów danych przestrzennych oraz metadanych w zakresie zagospodarowania przestrzennego. Zgodność ze schematem oznacza m.in., że zbiór danych zawiera wszystkie obiekty wymagane w rozporządzeniu tj.:

- app:AktPlanowaniaPrzestrzennego (akt planowania przestrzennego),

- app:RysunekAktuPlanowaniaPrzestrzennego (rysunek aktu planowania przestrzennego),

- app:DokumentFormalny (dokument powiązany z aktem planowania przestrzennego).

Sprawdzenia zgodności pobranego poprzez usługę pliku ze zbiorem danych APP można dokonać w jednym z narzędzi dostępnych na stronie Ministerstwa Rozwoju i Technologii – poprzez wtyczkę APP dla aplikacji QGIS lub walidator online.

Zatem stan faktyczny jest następujący:

- gmina udostępnia zbiór danych za pomocą usługi pobierania,

- zbiór danych zawiera wymagane typy obiektów i jest zgodny ze specyfikacją.

Firma Geo- System na bieżąco współpracuje z Gminą Grodków w celu uzupełnienia/poprawy informacji dla dotychczasowych planów wchodzących w skład zbioru, by zapewnić prawidłowość całego zbioru. Zbiory danych są udostępniane za pomocą usługi pobierania oraz są zgodne ze specyfikacją danych i wymaganiami rozporządzenia.

Gmina nie ogranicza w żaden sposób dostępu do informacji publicznej. Wręcz przeciwnie, opisane wcześniej zbiory danych oraz usługi są dostępne publicznie i bez ograniczeń i nie wymagają jakiegokolwiek interakcji klienta z urzędem. Informacja o adresach usług znajduje się zgodnie z przepisami w Ewidencji

zbiorów danych i usług prowadzonej przez GUGiK i jest zawarta również w metadanych utworzonych dla zbiorów MPZP i SUIKZP zgodnie z zapisami ustawy z dnia 4 marca 2010 r. o infrastrukturze informacji przestrzennej.

Jednostka zapewnia obecnie prawidłowy i kompletny dostęp do danych zgodnie z obowiązującymi przepisami tj. za pomocą usługi pobierania oraz w postaci zgodnej ze specyfikacją.


Należy również wskazać, że w dniu 13 stycznia 2023 r. pani Anna Woźnicka powołując jako podstawę prawną art. 3 § 2 pkt 4, w związku z art. 50 § 1 oraz art. 54 § 1 ustawy z dnia 30 sierpnia 2002 r. - Prawo o postępowaniu przed sądami administracyjnymi (Dz. U. z 2022 r. poz. 329 ze zm.) oraz art. 101 ust. 1, w związku z art. 101a ust. 1 ustawy z dnia 8 marca 1990 r. o samorządzie gminnym (Dz. U. z 2023 r. poz. 40) wniosła skargę do Wojewódzkiego Sądu Administracyjnego w Opolu na Burmistrza Godkowa, w związku z nieprawidłowym, tj. niezgodnym z prawem, wykonywaniem przez niego czynności nakazanych przepisami prawa, a mianowicie czynności udostępniania zbiorów danych przestrzennych dla planów miejscowych oraz studium uwarunkowań i kierunków zagospodarowania Gminy Grodków za pośrednictwem usługi pobierania, które to udostępnianie odbywa się obecnie z naruszeniem następujących przepisów.

Rada Miejska nie jest powołana do zastępowania sądu administracyjnego w rozpatrywaniu zarzutów prawnych Skarżącej odnośnie rzekomych nieprawidłowości w działaniu Burmistrza.

W świetle powyższego Komisja Skarg, Wniosków i Petycji postanowiła uznać skargę za bezzasadną.

Rada Miejska w Grodkowie uznaje za własne ustalenia Komisji Skarg, Wniosków i Petycji. Mając na uwadze powyższe Rada Miejska w Grodkowie w oparciu o stanowisko Komisji Skarg, Wniosków i Petycji uznaje skargę za bezzasadną.

Niniejsza uchwała stanowi zawiadomienie o sposobie załatwienia skargi w rozumieniu art. 237 § 3, w związku z art. 238 § 1 Kpa.



**UCHWAŁA NR XLVI/ /23  
RADY MIEJSKIEJ W GRODKOWIE**

z dnia 15 lutego 2023 r.

**w sprawie przystąpienia do sporządzenia Strategii Rozwoju Gminy Grodków na lata 2024-2031  
oraz określenia szczegółowego trybu i harmonogramu opracowania projektu strategii, w tym trybu  
konsultacji**

Na podstawie art. 10e ust. 1 i art. 10f ust. 1 ustawy z dnia 8 marca 1990 r. o samorządzie gminnym (Dz. U. z 2023 r. poz. 40) oraz art. 3 pkt 3 i art. 6 ust. 3 ustawy z dnia 6 grudnia 2006 r. o zasadach prowadzenia polityki rozwoju (Dz. U. z 2021 r. poz. 1057 ze zm.<sup>[1]</sup>) uchwala się, co następuje:

**§ 1.** Przystępuje się do opracowania Strategii Rozwoju Gminy Grodków na lata 2024-2031.

**§ 2.** Określa się szczegółowy tryb opracowania projektu Strategii Rozwoju Gminy Grodków na lata 2024-2031 w tym tryb konsultacji, o których mowa w art. 6 ust. 3 ustawy z dnia 6 grudnia 2006 r. o zasadach prowadzenia polityki rozwoju, zgodnie z załącznikiem nr 1 do niniejszej uchwały.

**§ 3.** Określa się harmonogram opracowania projektu Strategii Rozwoju Gminy Grodków na lata 2024-2031 zgodnie z załącznikiem nr 2 do niniejszej uchwały.

**§ 4.** Wykonanie uchwały powierza się Burmistrzowi Grodkowa.

**§ 5.** Uchwała wchodzi w życie z dniem podjęcia.

Burmistrz Grodkowa

**Marek Antoniewicz**

---

<sup>[1]</sup> Dz. U. z 2022 r. poz. 1079 i poz. 1846

**Szczegółowy tryb opracowania projektu Strategii Rozwoju Gminy Grodków na lata 2024-2031 w tym tryb konsultacji, o których mowa w art. 6 ust. 3 ustawy z dnia 6 grudnia 2006 r. o zasadach prowadzenia polityki rozwoju**

1. Procedura dotycząca szczegółowego trybu opracowania projektu Strategii Rozwoju Gminy Grodków na lata 2023-2030, w tym trybu konsultacji, o których mowa w art. 6 ust. 3 ustawy z dnia 6 grudnia 2006 r. o zasadach prowadzenia polityki rozwoju, powinna uwzględniać wszystkie akty prawne mające wpływ na jej przebieg, w tym ustawę z dnia 2006 r. o zasadach prowadzenia polityki rozwoju (Dz. U. z 2021 r. poz. 1057, z 2022 r. poz. 1079, 1846), ustawę z dnia 8 marca 1990 r. o samorządzie gminnym (Dz. U. z 2023 r. poz. 40), ustawę z dnia 3 października 2008 r. o udostępnianiu informacji o środowisku i jego ochronie, udziale społeczeństwa w ochronie środowiska oraz o ocenach oddziaływania na środowisko (Dz. U. z 2022 r. poz. 1029, 1260, 1261, 1783, 1846).

2. Strategię Rozwoju Gminy Grodków na lata 2024-2031 opracowuje się zgodnie z przepisami art. 10e ust. 2-4 ustawy z dnia 8 marca 1990 r. o samorządzie gminnym.

3. Na prace związane z przygotowaniem projektu Strategii Rozwoju Gminy Grodków na lata 2024-2031 składają się w szczególności:

- 1) Opracowanie wniosków z diagnozy sytuacji społecznej, gospodarczej i przestrzennej gminy, przygotowanej na potrzeby strategii;
- 2) Wypracowanie założeń programowych Strategii Rozwoju Gminy Grodków na lata 2024-2031:
  - a) Określenie celów i kierunków działań oraz oczekiwanych rezultatów i wskaźników;
- 3) Wypracowanie założeń funkcjonalno-przestrzennych Strategii Rozwoju Gminy Grodków na lata 2024-2031:
  - a) Określenie modelu struktury funkcjonalno-przestrzennej gminy wraz z ustaleniami i rekomendacjami w zakresie kształtowania i prowadzenia polityki przestrzennej w gminie,
  - b) Charakterystyka obszarów strategicznej interwencji zawartych w strategii rozwoju województwa i fakultatywnie określenie obszarów strategicznej interwencji gminy, wraz z zakresem planowanych działań;
4. Wypracowanie założeń wdrożeniowych Strategii Rozwoju Gminy Grodków na lata 2024-2031:
  - a) Określenie systemu realizacji Strategii Rozwoju Gminy Grodków na lata 2024-2031, w tym wytycznych do sporządzania dokumentów wykonawczych;
  - b) Określenie ram finansowych i źródeł finansowania;

5. Opracowanie projektu Strategii Rozwoju Gminy Grodków na lata 2024-2031, zgodnego z przepisami, standardem i spójnego z wytycznymi dokumentów nadrzędnych.

6. Konsultacje projektu Strategii Rozwoju Gminy Grodków na lata 2024-2031 – dokument podlega konsultacjom w szczególności z: sąsiednimi gminami i ich związkami, lokalnymi partnerami społecznymi i gospodarczymi, mieszkańcami gminy, a także z właściwym dyrektorem regionalnego zarządu gospodarki wodnej Państwowego Gospodarstwa Wodnego Wody Polskie:

- a) Ogłoszenie co najmniej na stronie internetowej gminy informacji o konsultacjach, terminie i sposobie przekazywania uwag do projektu Strategii Rozwoju Gminy Grodków na lata 2024-2031 oraz terminie i miejscu spotkań konsultacyjnych. Informacja może zostać opublikowana również w prasie o zasięgu lokalnym – ogłoszenie zawiera dodatkowo informację o adresie strony internetowej, na której zamieszczono projekt,
- b) Przeprowadzenie konsultacji,

c) Przygotowanie sprawozdania z przebiegu i wyników konsultacji, zawierającego w szczególności ustosunkowanie się do zgłoszonych uwag wraz z uzasadnieniem, oraz jego publikacja co najmniej na stronie internetowej gminy;

7. Opiniowanie projektu Strategii Rozwoju Gminy Grodków na lata 2024-2031 - przekazanie projektu strategii zarządowi województwa w celu wydania opinii dotyczącej sposobu uwzględnienia ustaleń i rekomendacji w zakresie kształtowania i prowadzenia polityki przestrzennej w województwie określonych w strategii rozwoju województwa;

8. Przygotowanie projektu Strategii Rozwoju Gminy Grodków na lata 2024-2031 po uwzględnieniu ewentualnych zmian wynikających z przeprowadzonych konsultacji i opinii wydanej przez zarząd województwa;

9. Przeprowadzenie uprzedniej ewaluacji trafności, przewidywanej skuteczności i efektywności realizacji Strategii Rozwoju Gminy Grodków na lata 2024-2031;

10. Przygotowanie projektu Strategii Rozwoju Gminy Grodków na lata 2024-2031;

11. Przeprowadzenie lub odstąpienie od przeprowadzenia strategicznej oceny oddziaływania na środowisko projektu Strategii Rozwoju Gminy Grodków na lata 2024-2031:

a) Przygotowanie i wysłanie wniosku o wydanie opinii w trybie przepisów ustawy z dnia 3 października 2008 r. o udostępnianiu informacji o środowisku i jego ochronie, udziale społeczeństwa w ochronie środowiska oraz o ocenach oddziaływania na środowisko do regionalnego dyrektora ochrony środowiska oraz państwowego wojewódzkiego inspektora sanitarnego (a w przypadku obszarów morskich również do właściwego dyrektora urzędu morskiego) w sprawie konieczności lub braku konieczności sporządzenia prognozy oddziaływania na środowisko,

b) W przypadku uzgodnienia konieczności przeprowadzenia strategicznej oceny oddziaływania na środowisko oraz jej zakresu – sporządzenie prognozy oddziaływania na środowisko projektu Strategii Rozwoju Gminy Grodków na lata 2024-2031, zawierającej informacje, o których mowa w art. 51 ust. 2 ustawy, o której mowa w pkt 11.a,

c) W przypadku uzgodnienia możliwości odstąpienia od przeprowadzenia strategicznej oceny oddziaływania na środowisko projektu Strategii Rozwoju Gminy Grodków na lata 2024-2031 – odstępuje się od czynności wynikających z ustawy, o której mowa w pkt 11.a. Odstąpienie trzeba upublicznić i nie sporządza się prognozy oddziaływania na środowisko;

12. Przyjęcie Strategii Rozwoju Gminy Grodków na lata 2024-2031 przez Radę Miejską w drodze uchwały.

Załącznik Nr 2 do uchwały Nr XLVI/ /23

Rady Miejskiej w Grodkowie

z dnia 15 lutego 2023 r.

### Harmonogram opracowania projektu Strategii Rozwoju Gminy Grodków na lata 2024-2031

| Termin  | Wyszczególnienie   |
|---|--|
| Do 2 miesięcy od podjęcia uchwały.  | Opracowanie wniosków z diagnozy sytuacji społecznej, gospodarczej i przestrzennej gminy, przygotowanej na potrzeby strategii.  |
| Do 3 miesięcy od podjęcia uchwały.  | Wypracowanie założeń Strategii Rozwoju Gminy Grodków na lata 2024-2031   |
| Do 3 miesięcy od podjęcia uchwały.  | Wypracowanie założeń funkcjonalnoprzestrzennych Strategii Rozwoju Gminy Grodków na lata 2024-2031  |
| Do 4 miesięcy od podjęcia uchwały.  | Wypracowanie założeń wdrożeniowych Strategii Rozwoju Gminy Grodków na lata 2024-2031   |
| Do 5 miesięcy od podjęcia uchwały.  | Opracowanie projektu Strategii Rozwoju Grodków na lata 2023-2030 zgodnego z przepisami, standardem i spójnego z wytycznymi dokumentów nadrzędnych.   |
| Do 2 tygodni od opracowania projektu Strategii Rozwoju Gminy Grodków na lata 2024-2031  | Ogłoszenie konsultacji projektu Strategii Rozwoju Grodków na lata 2024-2031  |
| Termin nie krótszy niż 35 dni* od dnia ogłoszenia na stronie internetowej informacji o konsultacjach  | Przeprowadzenie konsultacji.   |
| W terminie 30 dni* od upływu terminu zgłaszania uwag w ramach konsultacji   | Przygotowanie sprawozdania z przebiegu i wyników konsultacji oraz jego publikacja.   |
| Do 2 tygodni od opracowania projektu Strategii Rozwoju Gminy Grodków na lata 2024-2031  | Przekazanie projektu Strategii Rozwoju Gminy Grodków na lata 2024-2031 do zarządu województwa w celu wydania opinii.   |
| W terminie 30 dni* od dnia otrzymania projektu Strategii Rozwoju Gminy Grodków na lata 2024-2031  | Zaopiniowanie projektu Strategii Rozwoju Gminy Grodków na lata 2024-2031 przez zarząd województwa.   |
| Do 3 tygodni od opublikowania sprawozdania z konsultacji i uzyskania opinii zarządu województwa (licząc od momentu zakończenia ostatniego z tych dwóch).                              | Przygotowanie projektu Strategii Rozwoju Gminy Grodków na lata 2024-2031 po uwzględnieniu ewentualnych zmian wynikających z przeprowadzonych konsultacji i opiniowania.  |
| Do 1 miesiąca od zakończenia prac nad projektem Strategii Rozwoju Gminy Grodków na lata 2024-2031 po ewentualnych zmianach wynikających z przeprowadzonych konsultacji i opiniowania. | Przeprowadzenie uprzedniej ewaluacji trafności, przewidywanej skuteczności i efektywności realizacji Strategii Rozwoju Gminy Grodków na lata 2024-2031.  |
| Do 2 tygodni od zakończenia prac związanych z uprzednią ewaluacją.  | Przygotowanie projektu Strategii Rozwoju Gminy Grodków na lata 2024-2031 po uwzględnieniu ewentualnych zmian wynikających z przeprowadzonej uprzedniej ewaluacji.  |
| Do 3 tygodni od opracowania projektu Strategii Rozwoju Gminy Grodków na lata 2024-2031 po uwzględnieniu ewentualnych zmian wynikających z przeprowadzonej uprzedniej ewaluacji.       | Przygotowanie i wysłanie wniosku o wydanie opinii w trybie przepisów ustawy z dnia 3 października 2008 r. o udostępnianiu informacji o środowisku i jego ochronie, udziale społeczeństwa w ochronie środowiska oraz o ocenach oddziaływania na środowisko (Dz. U. z 2022 r. poz. 1029, 1260, 1261, 1783, 1846) do regionalnego dyrektora ochrony środowiska oraz |



|   |   |
|---|---|
|   | państwowego wojewódzkiego inspektora sanitarnego (a w przypadku obszarów morskich również do właściwego dyrektora urzędu morskiego) w sprawie konieczności lub braku konieczności sporządzenia prognozy oddziaływania na środowisko.  |
| Decyzja w terminie 30 dni* od dnia otrzymania przez właściwe instytucje wniosku o uzgodnienie. Ewentualnie dodatkowy czas wynikający z dodatkowych wyjaśnień. | W przypadku uzyskania udokumentowanej zgody na odstąpienie od przeprowadzenia strategicznej oceny oddziaływania na środowisko projektu Strategii Rozwoju Gminy Grodków na lata 2024-2031 odstępuje się od czynności wynikających z ustawy i nie sporządza się prognozy oddziaływania na środowisko.   |
| Do 1 miesiąca od otrzymania decyzji od właściwych instytucji. Ewentualnie dodatkowy czas wynikający z dodatkowych uzgodnień.                                  | W przypadku uzgodnienia konieczności przeprowadzenia strategicznej oceny oddziaływania na środowisko oraz jej zakresu, sporządza się prognozę oddziaływania na środowisko projektu Strategii Rozwoju Gminy Grodków na lata 2024-2031, zawierającą informacje, o których mowa w art. 51 ust. 2 ustawy z dnia 3 października 2008 r. o udostępnianiu informacji o środowisku i jego ochronie, udziale społeczeństwa w ochronie środowiska oraz o ocenach oddziaływania na środowisko. |
| Do 7 miesięcy od momentu podjęcia uchwały. Termin nie uwzględnia przypadków przekroczenia terminów w ramach procedur niezależnych od gminy.                   | Przyjęcie Strategii Rozwoju Gminy Grodków na lata 2024-2031 w drodze uchwały.   |

\* *Terminy ustawowe.*