






## MPZP


Rozstrzygnięcie nadzorcze Wojewody Opolskiego w sprawie nieważności uchwały nr XXXIII/316/17 Rady Miejskiej w Grodkowie 


Uchwała Nr XXXIII/316/17 Rady Miejskiej w Grodkowie z dnia 29.11.2017 r. w sprawie uchwalenia miejscowego planu zagospodarowania przestrzennego dla terenów eksploatacji kruszywa w miejscowości Gola Grodkowska i Więcmierzycy w Gminie Grodków 


Grodków, ul. Traugutta - Tarnów Grodkowski 2001 


Grodków i wieś Tarnów Grodkowski XXX/219/98 


Grodków i wieś Tarnów Grodkowski XXXIII/239/98 


Grodków 2006 


174 Grodków i Tarnów Grodkowski 


175 Grodków, ul. Krakowska i Sienkiewicza 


176 Gmina Grodków 


Grodków, ul. Klubowa 


Grodków, ul. Krakowska 2008 

Grodków, ul. Traugutta 2008 

MPZP - Gierów i Wierzbna - 3.11.2010 r. 

MPZP - Sulisław - 3.11.2010 r. 

MPZP - Wojnowiczki, Rogów, Żarów, Bogdanów, Mikołajowa - 3.11.2010 r. 

MPZP niektórych miejscowości Gminy Grodków - 27.09.2006 r. 

[Informacja Burmistrza Grodkowa o ograniczeniu prawa dostępu do informacji o źródle danych osobowych uzyskanych w toku prowadzenia postępowań dotyczących sporządzania aktów planistycznych - Dz. U. z 2018 r. poz. 1945, z późn. zm. + klauzula informacyjna](#)

Pozostałe plany dostępne są na stronie: [www.mapy.opolskie.pl](http://www.mapy.opolskie.pl)

Informuję, że Naczelny Sąd Administracyjny wyrokiem z dnia 19 stycznia 2018r. stwierdził nieważność uchwały Nr XLIV/455/10 Rady Miejskiej w Grodkowie z dnia 3 listopada 2010r. w przedmiocie miejscowego planu zagospodarowania przestrzennego niektórych miejscowości Gminy Grodków - Więcmierzycy, Kopice, Żelazna, Głębocko, Osiek Grodkowski, Gałązczyce, Kobiela.