

1.

Projekt

z dnia 4 listopada 2024 r.

Zatwierdzony przez

**UCHWAŁA NR VII/ /24
RADY MIEJSKIEJ W GRODKOWIE**

z dnia 20 listopada 2024 r.

**w sprawie przystąpienia do sporządzenia miejscowego planu zagospodarowania przestrzennego wsi
Gałączyce**

Na podstawie art. 18 ust. 2 pkt 5 ustawy z dnia 8 marca 1990 r. o samorządzie gminnym (Dz. U. z 2024 r. poz. 1465 i poz. 1572) oraz art. 14 ust. 1, 2 i 4 ustawy z dnia 27 marca 2003 r. o planowaniu i zagospodarowaniu przestrzennym (Dz. U. z 2024 r. poz. 1130) uchwała się, co następuje:

§ 1. Przystępuje się do sporządzenia miejscowego planu zagospodarowania przestrzennego wsi Gałączyce.

§ 2. Granice obszaru objętego przystąpieniem do sporządzenia miejscowego planu zagospodarowania przestrzennego określa załącznik graficzny do niniejszej uchwały.

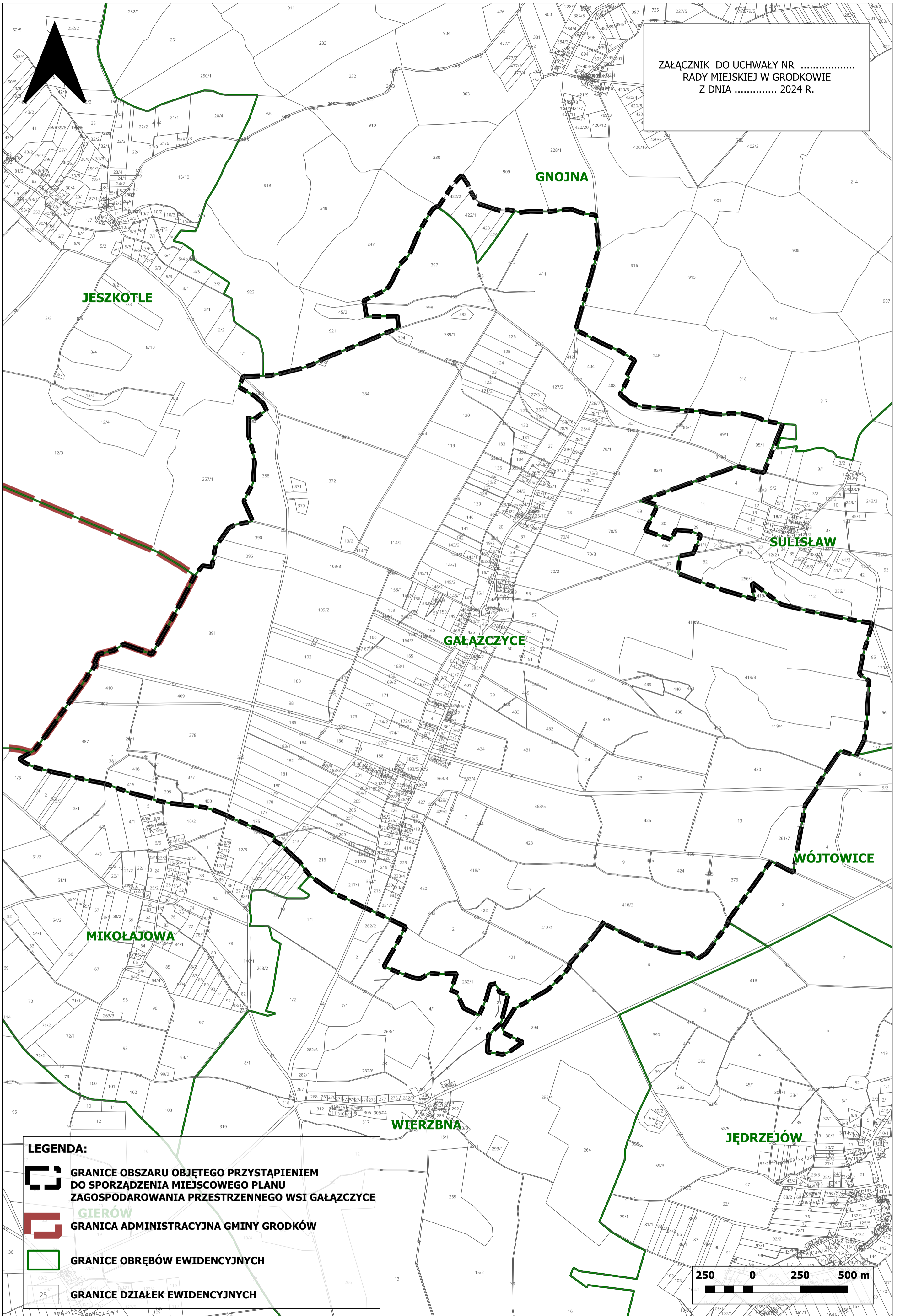
§ 3. Wykonanie uchwały powierza się Burmistrzowi Grodkowa.

§ 4. Uchwała wchodzi w życie z dniem podjęcia.





Burmistrz Grodkowa

Miłosz Krok

ZAŁĄCZNIK DO UCHWAŁY NR
RADY MIEJSKIEJ W GRODKOWIE
Z DNIA 2024 R.



LEGENDA:

-  **GRANICE OBSZARU OBJĘTEGO PRZYSTĄPIENIEM DO SPORZĄDZENIA MIEJSCOWEGO PLANU ZAGOSPODAROWANIA PRZESTRZENNEGO WSI GAŁACZYCE**
-  **GRANICA ADMINISTRACYJNA GMINY GRODKÓW**
-  **GRANICE OBRĘBÓW EWIDENCYJNYCH**
-  **GRANICE DZIAŁEK EWIDENCYJNYCH**

Uzasadnienie

Realizując zadania przydzielone jednostkom samorządu terytorialnego w ustawie z dnia 27 marca 2003 r. o planowaniu i zagospodarowaniu przestrzennym (Dz. U. z 2024 r. poz. 1130), zwanej dalej ustawą o.p.i.z.p., polegające na ustalaniu przeznaczenia terenów oraz określaniu sposobów ich zagospodarowania i zabudowy, po przeprowadzeniu niezbędnej analizy dotyczącej zasadności przystąpienia do sporządzenia planu oraz po ustaleniu niezbędnego zakresu prac planistycznych, wskazuje się, że przystąpienie do sporządzania planu jest zasadne. Uchwała zostaje podjęta na podstawie art. 14 ust. 1, 2 i 4 ustawy o.p.i.z.p.

Obszar opracowania położony jest ok. 5 km na zachód od miasta Grodków i stanowi tereny obrębów ewidencyjnego Gałączyce oraz niewielki fragment terenów położonych w obrębie geodezyjnym Gnojna (teren obejmujący działki ewidencyjne nr: 422/1, 422/2, 423, 424 i 783 obręb Gnojna). Łączna powierzchnia obszaru opracowania wynosi ok. 1014 ha. Od zachodu wskazany teren graniczy z terenami leśnymi znajdującymi się w granicach obrębów geodezyjnych Jeszkotle oraz z terenami rolniczymi znajdującymi się w granicach obrębów geodezyjnych Rożnów (gmina Przeworno); od południa z terenami rolniczymi oraz leśnymi obrębów geodezyjnych Mikołajowa i Wierzbna; od wschodu z terenami rolniczymi obrębów geodezyjnych Wójtowice i Sulisław; od północy z terenami rolniczymi i leśnymi obrębów geodezyjnych Sulisław i Gnojna. Pod względem administracyjnym Gałączyce to wieś znajdująca się w woj. opolskim, w powiecie brzeskim, w gminie Grodków. Jest to teren częściowo zurbanizowany. Dominującym typem zabudowy w analizowanym obszarze jest zabudowa mieszkaniowa jednorodzinna oraz zagrodowa. Na badanym terenie występują również budynki wielorodzinne (Gałączyce 25a-d, 26a-d, 27, 90, 92, 97). W centralnej części wsi zlokalizowany jest kościół pw. Matki Boskiej Królowej Świata i św. Marcina, przy którym znajduje się cmentarz parafialny. W Gałączycach znajduje się również remiza Ochotniczej Straży Pożarnej (Gałączyce 24), Niepubliczne Przedszkole oraz Niepubliczna Szkoła Podstawowa (Gałączyce 78).

Przystąpienie do sporządzenia planu miejscowego uzasadnia się przede wszystkim potrzebą opracowania takiego dokumentu na terenach, które jeszcze nie mają ustalonych zasad zagospodarowania terenu (w granicach obszaru opracowania brak jest obowiązującego miejscowego planu zagospodarowania przestrzennego). Na obszarach, gdzie nie obowiązuje plan miejscowy, zmiany zagospodarowania terenu oraz sposobu użytkowania obiektów budowlanych lub ich części, w myśl art. 59 ust. 1 ustawy o.p.i.z.p., wymagają ustalenia, w drodze decyzji, warunków zabudowy. W związku z powyższym na przedmiotowym obszarze realizacja inwestycji następuje w oparciu o wydawane decyzje o warunkach zabudowy.

Polityka przestrzenna oparta na decyzjach o warunkach zabudowy niesie ze sobą wiele istotnych wad, które negatywnie wpływają na rozwój przestrzenny, funkcjonowanie społeczności oraz na zrównoważony rozwój. W związku z tym znacznie lepszym rozwiązaniem jest planowanie przestrzenne oparte na ustaleniach miejscowego planu zagospodarowania przestrzennego. Decyzje o warunkach zabudowy są wydawane indywidualnie dla poszczególnych inwestycji, co prowadzi do braku całościowej i spójnej wizji rozwoju przestrzennego gminy. Oparte na nich inwestycje są realizowane doraźnie, dla zrealizowania określonego celu, nierzadko bez uwzględnienia długofalowych strategii zagospodarowania przestrzennego, co może prowadzić do chaotycznego rozwoju i naruszania ładu przestrzennego. Miejscowy plan zagospodarowania przestrzennego pozwala na harmonijne kształtowanie przestrzeni, uwzględniając potrzeby rozwoju społecznego, gospodarczego oraz ochrony środowiska.

Wydawanie decyzji o warunkach zabudowy wiąże się z dużą elastycznością i brakiem jasnych i jednoznacznych standardów. W praktyce oznacza to, iż inwestorzy mogą uzyskiwać zgodę na inwestycje, które są niezgodne z interesem publicznym lub z lokalnym charakterem przestrzeni. W planie miejscowym zasady zagospodarowania przestrzennego są jasno określone, co daje przewidywalność i jednolitość w podejmowaniu decyzji, a także chroni interesy społeczne i środowiskowe. Decyzje o warunkach zabudowy prowadzą często do powstawania rozproszonej, nieuporządkowanej zabudowy, co skutkuje zjawiskiem „rozlewania się” zabudowy. Wzrost zabudowy (a także innych form zagospodarowania) w nieodpowiednich lokalizacjach może niszczyć krajobraz i środowisko naturalne. Ponadto przedsięwzięcia realizowane na podstawie decyzji o warunkach zabudowy często prowadzą do rozproszenia inwestycji w obszarach nieprzystosowanych do rozwoju infrastrukturalnego. Tego rodzaju inwestycje zwiększają koszty budowy i utrzymania infrastruktury technicznej takiej jak: drogi, sieci elektroenergetyczne, wodociągowe, czy kanalizacyjne. Miejscowy plan zagospodarowania przestrzennego zapewnia ochronę ładu przestrzennego, określając precyzyjne zasady zagospodarowania terenów oraz wykluczając nieodpowiednie formy zabudowy na określonych obszarach. Dodatkowo plan miejscowy pozwala na optymalne zaplanowanie infrastruktury

w sposób zorganizowany i efektywny kosztowo, co zmniejsza obciążenia finansowe dla samorządów i mieszkańców.

Ważnym aspektem planowania przestrzennego jest udział lokalnej społeczności w procesie partycypacji, czyli formie aktywnego uczestnictwa społeczności w podejmowaniu decyzji, które dotyczą ich otoczenia, interesów lub problemów publicznych. W kontekście planowania przestrzennego oznacza to zaangażowanie mieszkańców, lokalnych grup, organizacji oraz innych zainteresowanych stron w tworzenie i kształtowanie polityk dotyczących zagospodarowania przestrzeni. Proces wydawania decyzji o warunkach zabudowy nie zawsze angażuje mieszkańców na takim poziomie, jak ma to miejsce przy tworzeniu miejscowych planów zagospodarowania przestrzennego. W procesie uchwalania planu miejscowego istnieje bowiem ustawowy obowiązek prowadzenia konsultacji społecznych, co zwiększa zaangażowanie obywateli i ich wpływ na rozwój przestrzenny swojej okolicy, niż jak to bywa w przypadku wydawania decyzji o warunkach zabudowy.

Głównym zadaniem planu miejscowego będzie szczegółowe określenie przeznaczenia poszczególnych terenów oraz zasad ich zagospodarowania na obszarze, który dotychczas nie posiadał takich regulacji. Plan będzie uwzględniał zarówno potrzeby gminy, jak i oczekiwania jej mieszkańców, a także aktualne i przyszłe wyzwania związane z rozwojem przestrzennym. Celem planu miejscowego jest stworzenie spójnej i zrównoważonej wizji rozwoju wsi Gałączyce, która będzie zgodna z polityką przestrzenną gminy, a także umożliwi harmonijne łączenie nowych przedsięwzięć z ochroną istniejących walorów środowiskowych i krajobrazowych. W kontekście realizacji poszczególnych inwestycji plan miejscowy będzie uwzględniał kwestie poprawy dostępności komunikacyjnej, odpowiedniego rozmieszczenia infrastruktury technicznej oraz zapewnienia ładu przestrzennego, co przyczyni się do poprawy jakości życia mieszkańców oraz zrównoważonego rozwoju całego obszaru.

W związku z powyższym sporządzenie miejscowego planu zagospodarowania przestrzennego wsi Gałączyce uważa się za uzasadnione.

2.

Projekt

z dnia 4 listopada 2024 r.

Zatwierdzony przez

**UCHWAŁA NR VII/ /24
RADY MIEJSKIEJ W GRODKOWIE**

z dnia 20 listopada 2024 r.

**w sprawie przystąpienia do sporządzenia miejscowego planu zagospodarowania przestrzennego wsi
Głębocko**

Na podstawie art. 18 ust. 2 pkt 5 ustawy z dnia 8 marca 1990 r. o samorządzie gminnym (Dz. U. z 2024 r. poz. 1465 i poz. 1572) oraz art. 14 ust. 1, 2 i 4 ustawy z dnia 27 marca 2003 r. o planowaniu i zagospodarowaniu przestrzennym (Dz. U. z 2024 r. poz. 1130) uchwała się, co następuje:

§ 1. Przystępuje się do sporządzenia miejscowego planu zagospodarowania przestrzennego wsi Głębocko.

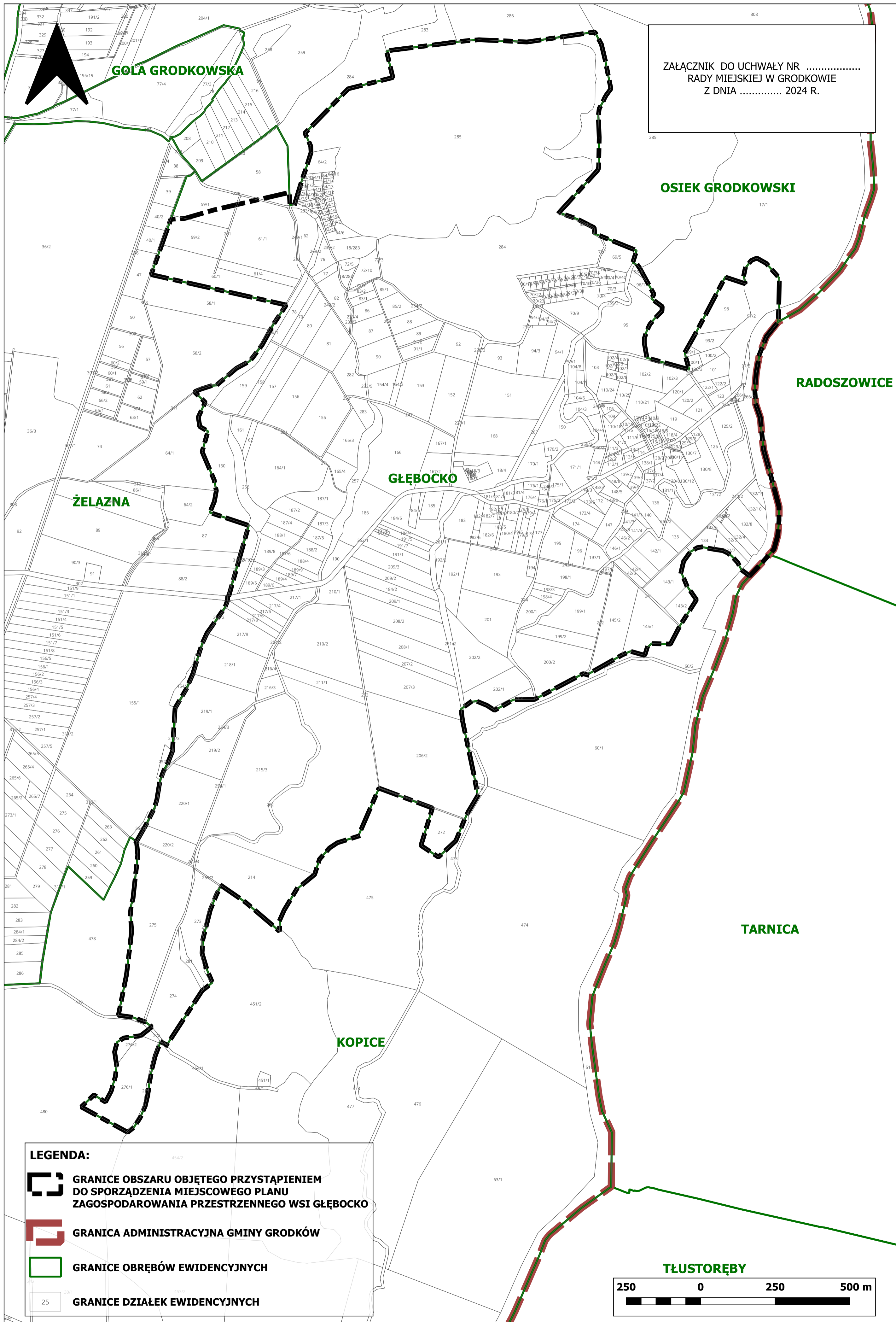
§ 2. Granice obszaru objętego przystąpieniem do sporządzenia miejscowego planu zagospodarowania przestrzennego określa załącznik graficzny do niniejszej uchwały.

§ 3. Wykonanie uchwały powierza się Burmistrzowi Grodkowa.

§ 4. Uchwała wchodzi w życie z dniem podjęcia.

Burmistrz Grodkowa

Miłosz Krok



ZAŁĄCZNIK DO UCHWAŁY NR
 RADY MIEJSKIEJ W GRODKOWIE
 Z DNIA 2024 R.

GOLA GRODKOWSKA

OSIEK GRODKOWSKI

RADOSZOWICE

GŁĘBOCKO





ŻELAZNA


TARNICA

KOPICZE

TŁUSTOREB

LEGENDA:

-  **GRANICE OBSZARU OBJĘTEGO PRZYSTĄPIENIEM DO SPORZĄDZENIA MIEJSCOWEGO PLANU ZAGOSPODAROWANIA PRZESTRZENNEGO WSI GŁĘBOCKO**
-  **GRANICA ADMINISTRACYJNA GMINY GRODKÓW**
-  **GRANICE OBRĘBÓW EWIDENCYJNYCH**
-  **GRANICE DZIAŁEK EWIDENCYJNYCH**



Uzasadnienie

Realizując zadania przydzielone jednostkom samorządu terytorialnego w ustawie z dnia 27 marca 2003 r. o planowaniu i zagospodarowaniu przestrzennym (Dz. U. z 2024 r. poz. 1130), zwanej dalej ustawą o.p.i.z.p., polegające na ustalaniu przeznaczenia terenów oraz określaniu sposobów ich zagospodarowania i zabudowy, po przeprowadzeniu niezbędnej analizy dotyczącej zasadności przystąpienia do sporządzenia planu oraz ustalenia niezbędnego zakresu prac planistycznych, wskazuje się, że przystąpienie do sporządzania planu jest zasadne. Uchwała zostaje podjęta na podstawie art. 14 ust. 1, 2 i 4 ustawy o.p.i.z.p.

Obszar opracowania położony jest ok. 6 km na wschód od miasta Grodków i stanowi tereny obrębu ewidencyjnego Głębocko z wyłączeniem niewielkiego fragmentu terenu w północno-zachodniej części wskazanego obrębu, gdzie obowiązuje miejscowy plan zagospodarowania przestrzennego terenu eksploatacji kruszywa w rejonie wsi Żelazna i wsi Gola Grodkowska w Gminie Grodków zatwierdzony uchwałą Nr XXI/166/12 Rady Miejskiej w Grodkowie z dnia 26 września 2012 r. w sprawie uchwalenia miejscowego planu zagospodarowania przestrzennego terenu eksploatacji kruszywa w rejonie wsi Żelazna i wsi Gola Grodkowska (Dz. Urz. Woj. Op. z dnia 24 października 2012 r. poz. 1476). Łączna powierzchnia obszaru opracowania wynosi ok. 394 ha. Od zachodu wskazany teren graniczy z terenami rolniczymi znajdującymi się w granicach obrębu geodezyjnego Żelazna; od południa z terenami leśnymi obrębu geodezyjnego Kopice; od wschodu z terenami rolniczymi obrębu geodezyjnego Radoszowice (gm. Niemodlin); od północy z terenami leśnymi obrębu geodezyjnego Osiek Grodkowski. Pod względem administracyjnym Głębocko to wieś znajdująca się w woj. opolskim, w powiecie brzeskim, w gminie Grodków, granicząca od wschodu z gminą Niemodlin poprzez fragment odcinka rzeki Nysa Kłodzka. Jest to teren częściowo zurbanizowany, gdzie zabudowa skupia się przede wszystkim we wschodniej części obrębu geodezyjnego, w rejonie drogi na linii wschód – zachód z Radoszowic do Żelaznej. Dominującym typem zabudowy w analizowanym obszarze jest zabudowa mieszkaniowa jednorodzinna oraz zagrodowa. W północnej części badanego obszaru, w miejscu nieczynnej kopalni piasku i żwiru, znajdują się dwa jeziora, w rejonie których zlokalizowany jest ośrodek wypoczynkowy. W sąsiedztwie jezior występuje zabudowa letniskowa (głównie w rejonie południowo-wschodniego brzegu mniejszego jeziora oraz na zachodnim brzegu większego jeziora).

Przystąpienie do sporządzenia planu miejscowego uzasadnia się przede wszystkim potrzebą opracowania takiego dokumentu na terenach, które jeszcze nie mają ustalonych zasad zagospodarowania terenu (w granicach obszaru opracowania brak jest obowiązującego miejscowego planu zagospodarowania przestrzennego). Na obszarach, gdzie nie obowiązuje plan miejscowy, zmiany zagospodarowania terenu oraz sposobu użytkowania obiektów budowlanych lub ich części, w myśl art. 59 ust. 1 ustawy o.p.i.z.p., wymagają ustalenia, w drodze decyzji, warunków zabudowy. W związku z powyższym na przedmiotowym obszarze realizacja inwestycji następuje w oparciu o wydawane decyzje o warunkach zabudowy.

Polityka przestrzenna oparta na decyzjach o warunkach zabudowy niesie ze sobą wiele istotnych wad, które negatywnie wpływają na rozwój przestrzenny, funkcjonowanie społeczności oraz zrównoważony rozwój. W związku z tym znacznie lepszym rozwiązaniem jest planowanie przestrzenne oparte na ustaleniach miejscowego planu zagospodarowania przestrzennego. Decyzje o warunkach zabudowy są wydawane indywidualnie dla poszczególnych inwestycji, co prowadzi do braku całościowej i spójnej wizji rozwoju przestrzennego gminy. Oparte na nich inwestycje są realizowane doraźnie, dla zrealizowania określonego celu, nierzadko bez uwzględnienia długofalowych strategii zagospodarowania przestrzennego, co może prowadzić do chaotycznego rozwoju i naruszania ładu przestrzennego. Miejscowy plan zagospodarowania przestrzennego pozwala na harmonijne kształtowanie przestrzeni, uwzględniając potrzeby rozwoju społecznego, gospodarczego oraz ochrony środowiska.

Wydawanie decyzji o warunkach zabudowy wiąże się z dużą elastycznością i brakiem jasnych i jednoznacznych standardów. W praktyce oznacza to, iż inwestorzy mogą uzyskiwać zgodę na inwestycje, które są niezgodne z interesem publicznym lub lokalnym charakterem przestrzeni. W planie miejscowym zasady zagospodarowania przestrzennego są jasno określone, co daje przewidywalność i jednolitość w podejmowaniu decyzji, a także chroni interesy społeczne i środowiskowe. Decyzje o warunkach zabudowy prowadzą często do powstawania rozproszonej, nieuporządkowanej zabudowy, co skutkuje zjawiskiem „rozlewania się” zabudowy. Wzrost zabudowy (a także innych form zagospodarowania) w nieodpowiednich lokalizacjach może niszczyć krajobraz i środowisko naturalne. Ponadto przedsięwzięcia realizowane na podstawie decyzji o warunkach zabudowy często prowadzą do rozproszenia inwestycji w obszarach nieprzystosowanych do rozwoju infrastrukturalnego. Tego rodzaju inwestycje zwiększają koszty budowy

i utrzymania infrastruktury technicznej takiej jak: drogi, sieci elektroenergetyczne, wodociągowe, czy kanalizacyjne. Miejskowy plan zagospodarowania przestrzennego zapewnia ochronę ładu przestrzennego, określając precyzyjne zasady zagospodarowania terenów oraz wykluczając nieodpowiednie formy zabudowy na określonych obszarach. Dodatkowo plan miejscowy pozwala na optymalne zaplanowanie infrastruktury w sposób zorganizowany i efektywny kosztowo, co zmniejsza obciążenia finansowe dla samorządów i mieszkańców.

Ważnym aspektem planowania przestrzennego jest udział lokalnej społeczności w procesie partycypacji, czyli formie aktywnego uczestnictwa społeczności w podejmowaniu decyzji, które dotyczą ich otoczenia, interesów lub problemów publicznych. W kontekście planowania przestrzennego oznacza to zaangażowanie mieszkańców, lokalnych grup, organizacji oraz innych zainteresowanych stron w tworzenie i kształtowanie polityk dotyczących zagospodarowania przestrzeni. Proces wydawania decyzji o warunkach zabudowy nie zawsze angażuje mieszkańców na takim poziomie, jak ma to miejsce przy tworzeniu miejscowych planów zagospodarowania przestrzennego. W procesie uchwalania planu miejscowego istnieje bowiem ustawowy obowiązek prowadzenia konsultacji społecznych, co zwiększa zaangażowanie obywateli i ich wpływ na rozwój przestrzenny swojej okolicy, niż jak to bywa w przypadku wydawania decyzji o warunkach zabudowy.

Głównym zadaniem planu miejscowego będzie szczegółowe określenie przeznaczenia poszczególnych terenów oraz zasad ich zagospodarowania na obszarze, który dotychczas nie posiadał takich regulacji. Plan będzie uwzględniał zarówno potrzeby gminy, jak i oczekiwania jej mieszkańców, a także aktualne i przyszłe wyzwania związane z rozwojem przestrzennym. Celem planu miejscowego jest stworzenie spójnej i zrównoważonej wizji rozwoju wsi Głębocko, która będzie zgodna z polityką przestrzenną gminy, a także umożliwi harmonijne łączenie nowych przedsięwzięć z ochroną istniejących walorów środowiskowych i krajobrazowych. W kontekście realizacji poszczególnych inwestycji plan miejscowy będzie uwzględniał kwestie poprawy dostępności komunikacyjnej, odpowiedniego rozmieszczenia infrastruktury technicznej oraz zapewnienia ładu przestrzennego, co przyczyni się do poprawy jakości życia mieszkańców oraz zrównoważonego rozwoju całego obszaru.

W związku z powyższym sporządzenie miejscowego planu zagospodarowania przestrzennego wsi Głębocko uważa się za uzasadnione.

3.

Projekt

z dnia 4 listopada 2024 r.

Zatwierdzony przez

**UCHWAŁA NR VII/ /24
RADY MIEJSKIEJ W GRODKOWIE**

z dnia 20 listopada 2024 r.

**w sprawie przystąpienia do sporządzenia miejscowego planu zagospodarowania przestrzennego wsi
Kobiela**

Na podstawie art. 18 ust. 2 pkt 5 ustawy z dnia 8 marca 1990 r. o samorządzie gminnym (Dz. U. z 2024 r. poz. 1465 i poz. 1572) oraz art. 14 ust. 1, 2 i 4 ustawy z dnia 27 marca 2003 r. o planowaniu i zagospodarowaniu przestrzennym (Dz. U. z 2024 r. poz. 1130) uchwała się, co następuje:

§ 1. Przystępuje się do sporządzenia miejscowego planu zagospodarowania przestrzennego wsi Kobiela.

§ 2. Granice obszaru objętego przystąpieniem do sporządzenia miejscowego planu zagospodarowania przestrzennego określa załącznik graficzny do niniejszej uchwały.

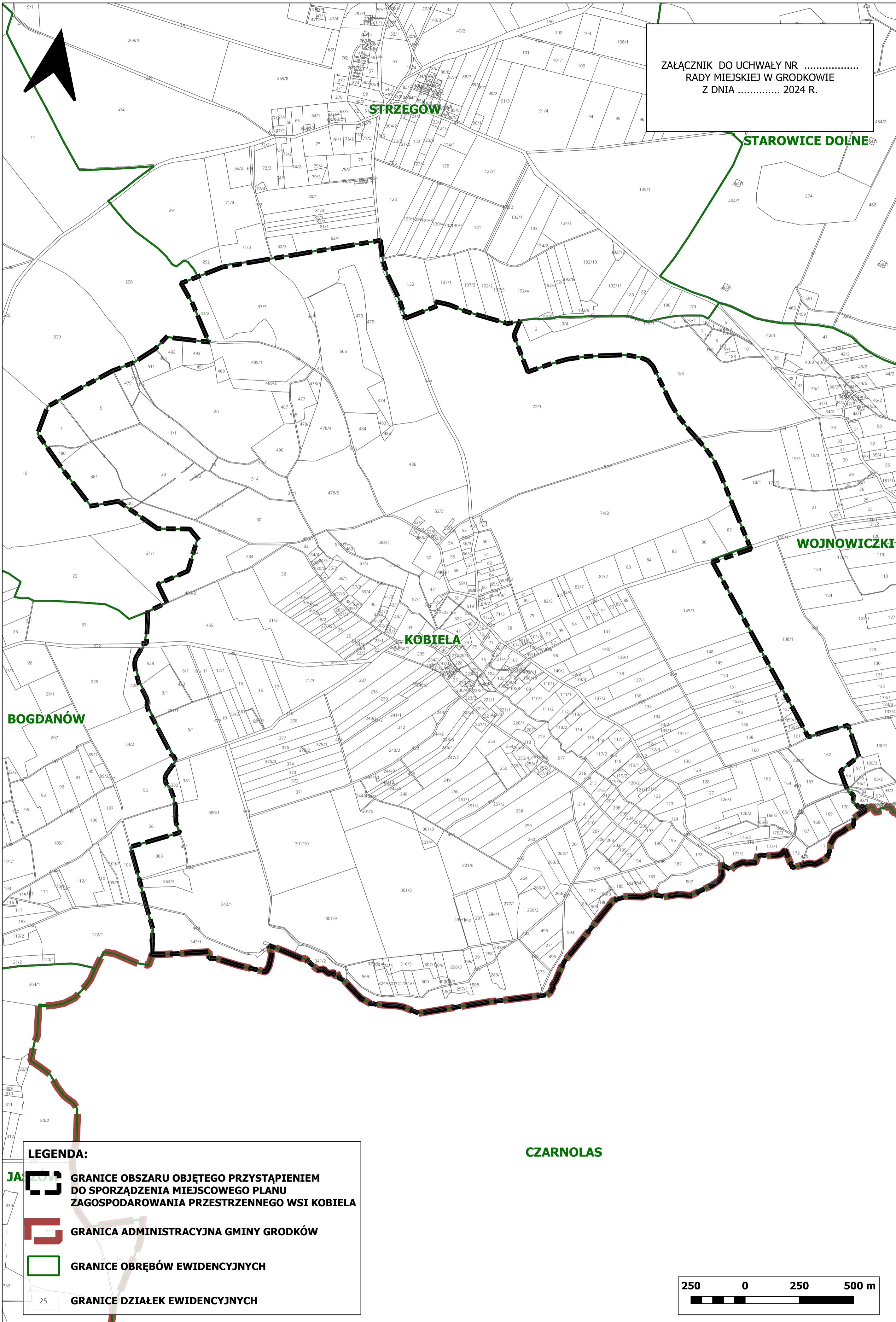
§ 3. Wykonanie uchwały powierza się Burmistrzowi Grodkowa.

§ 4. Uchwała wchodzi w życie z dniem podjęcia.





Burmistrz Grodkowa

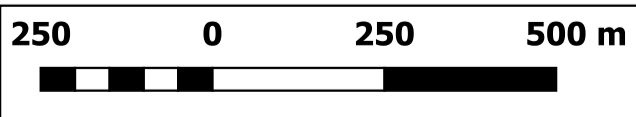
Miłosz Krok

ZAŁĄCZNIK DO UCHWAŁY NR
RADY MIEJSKIEJ W GRODKOWIE
Z DNIA 2024 R.



LEGENDA:

-  **GRANICE OBSZARU OBJĘTEGO PRZYSTĄPIENIEM DO SPORZĄDZENIA MIEJSCOWEGO PLANU ZAGOSPODAROWANIA PRZESTRZENNEGO WSI KOBIELA**
-  **GRANICA ADMINISTRACYJNA GMINY GRODKÓW**
-  **GRANICE OBRĘBÓW EWIDENCYJNYCH**
-  **GRANICE DZIAŁEK EWIDENCYJNYCH**



Uzasadnienie

Realizując zadania przydzielone jednostkom samorządu terytorialnego w ustawie z dnia 27 marca 2003 r. o planowaniu i zagospodarowaniu przestrzennym (Dz. U. z 2024 r. poz. 1130), zwanej dalej ustawą o.p.i.z.p., polegające na ustalaniu przeznaczenia terenów oraz określaniu sposobów ich zagospodarowania i zabudowy, po przeprowadzeniu niezbędnej analizy dotyczącej zasadności przystąpienia do sporządzenia planu oraz po ustaleniu niezbędnego zakresu prac planistycznych, wskazuje się, że przystąpienie do sporządzania planu jest zasadne. Uchwała zostaje podjęta na podstawie art. 14 ust. 1, 2 i 4 ustawy o.p.i.z.p.

Obszar opracowania położony jest ok. 8 km na południowy-zachód od miasta Grodków i stanowi tereny obrębu ewidencyjnego Kobiela. Łączna powierzchnia obszaru opracowania wynosi ok. 850 ha. Od zachodu wskazany teren graniczy z terenami leśnymi znajdującymi się w granicach obrębu geodezyjnego Rogów oraz z terenami rolniczymi położonymi w obrębie Bogdanów; od południa z terenami leśnymi i rolniczymi obrębu geodezyjnego Czarnolas (gm. Skoroszyce); od wschodu z terenami rolniczymi obrębu geodezyjnego Wojnowiczki; od północy z terenami rolniczymi i leśnymi obrębu geodezyjnego Strzegów. Pod względem administracyjnym Kobiela to wieś znajdująca się w woj. opolskim, w powiecie brzeskim, w gminie Grodków, granicząca od południa z gminą Skoroszyce. Jest to teren częściowo zurbanizowany, gdzie zabudowa koncentruje się w rejonie obszaru wyznaczonego przez drogi biegnące na linii południowy-wschód – północny-zachód, pomiędzy którymi znajduje się niewielki ciek naturalny. Zabudowę tę tworzą w większości zabudowania gospodarstw rolnych. Dopełnieniem wiejskiego krajobrazu wsi Kobiela są liczne budynki mieszkalno-gospodarcze pochodzące głównie z przełomu XIX i XX w. oraz z I połowy XX w. Występują również budynki mieszkalne wolnostojące bez towarzyszącej zabudowy gospodarczej. W panoramie wiejskiej wyróżnia się kościół pw. św. Jerzego znajdujący się w centrum wsi, którego bryła dominuje w krajobrazie analizowanej miejscowości. Wieża kościoła stanowi główny akcent wertykalny układu ruralistycznego wsi. W krajobraz wsi wkomponowany jest także zabytkowy park podworski. Tereny otaczające zurbanizowaną część obrębu ewidencyjnego Kobiela to głównie użytki rolne. Pod względem struktury władania gruntami według grup rejestrowych analizowany teren jest zdominowany przez grunty będące we władaniu osób fizycznych (nr grupy rejestrowej 7) - ok. 62% powierzchni obszaru analizy i Skarbu Państwa (nr grupy rejestrowej 1) - ok. 32,5% powierzchni obszaru analizy.

Przystąpienie do sporządzenia planu miejscowego uzasadnia się przede wszystkim potrzebą opracowania takiego dokumentu na terenach, które jeszcze nie mają ustalonych zasad zagospodarowania terenu (w granicach obszaru opracowania brak jest obowiązującego miejscowego planu zagospodarowania przestrzennego). Na obszarach, gdzie nie obowiązuje plan miejscowy, zmiany zagospodarowania terenu oraz sposobu użytkowania obiektów budowlanych lub ich części, w myśl art. 59 ust. 1 ustawy o.p.i.z.p., wymagają ustalenia, w drodze decyzji, warunków zabudowy. W związku z powyższym na przedmiotowym obszarze realizacja inwestycji następuje w oparciu o wydawane decyzje o warunkach zabudowy.

Polityka przestrzenna oparta na decyzjach o warunkach zabudowy niesie ze sobą wiele istotnych wad, które negatywnie wpływają na rozwój przestrzenny, funkcjonowanie społeczności oraz na zrównoważony rozwój. W związku z tym znacznie lepszym rozwiązaniem jest planowanie przestrzenne oparte na ustaleniach miejscowego planu zagospodarowania przestrzennego. Decyzje o warunkach zabudowy są wydawane indywidualnie dla poszczególnych inwestycji, co prowadzi do braku całościowej i spójnej wizji rozwoju przestrzennego gminy. Oparte na nich inwestycje są realizowane doraźnie, dla zrealizowania określonego celu, nierzadko bez uwzględnienia długofalowych strategii zagospodarowania przestrzennego, co może prowadzić do chaotycznego rozwoju i naruszania ładu przestrzennego. Miejscowy plan zagospodarowania przestrzennego pozwala na harmonijne kształtowanie przestrzeni, uwzględniając potrzeby rozwoju społecznego, gospodarczego oraz ochrony środowiska.

Wydawanie decyzji o warunkach zabudowy wiąże się z dużą elastycznością i brakiem jasnych i jednoznacznych standardów. W praktyce oznacza to, iż inwestorzy mogą uzyskiwać zgodę na inwestycje, które są niezgodne z interesem publicznym lub lokalnym charakterem przestrzeni. W planie miejscowym zasady zagospodarowania przestrzennego są jasno określone, co daje przewidywalność i jednolitość w podejmowaniu decyzji, a także chroni interesy społeczne i środowiskowe. Decyzje o warunkach zabudowy prowadzą często do powstawania rozproszonej, nieuporządkowanej zabudowy, co skutkuje zjawiskiem „rozlewania się” zabudowy. Wzrost zabudowy (a także innych form zagospodarowania) w nieodpowiednich lokalizacjach może niszczyć krajobraz i środowisko naturalne. Ponadto przedsięwzięcia realizowane na podstawie decyzji o warunkach zabudowy często prowadzą do rozproszenia inwestycji w obszarach

nieprzystosowanych do rozwoju infrastrukturalnego. Tego rodzaju inwestycje zwiększają koszty budowy i utrzymania infrastruktury technicznej takiej jak: drogi, sieci elektroenergetyczne, wodociągowe, czy kanalizacyjne. Miejscowy plan zagospodarowania przestrzennego zapewnia ochronę ładu przestrzennego, określając precyzyjne zasady zagospodarowania terenów oraz wykluczając nieodpowiednie formy zabudowy na określonych obszarach. Dodatkowo plan miejscowy pozwala na optymalne zaplanowanie infrastruktury w sposób zorganizowany i efektywny kosztowo, co zmniejsza obciążenia finansowe dla samorządów i mieszkańców.

Ważnym aspektem planowania przestrzennego jest udział lokalnej społeczności w procesie partycypacji, czyli formie aktywnego uczestnictwa społeczności w podejmowaniu decyzji, które dotyczą ich otoczenia, interesów lub problemów publicznych. W kontekście planowania przestrzennego oznacza to zaangażowanie mieszkańców, lokalnych grup, organizacji oraz innych zainteresowanych stron w tworzenie i kształtowanie polityk dotyczących zagospodarowania przestrzeni. Proces wydawania decyzji o warunkach zabudowy nie zawsze angażuje mieszkańców na takim poziomie, jak ma to miejsce przy tworzeniu miejscowych planów zagospodarowania przestrzennego. W procesie uchwalania planu miejscowego istnieje bowiem ustawowy obowiązek prowadzenia konsultacji społecznych, co zwiększa zaangażowanie obywateli i ich wpływ na rozwój przestrzenny swojej okolicy, niż jak to bywa w przypadku wydawania decyzji o warunkach zabudowy.

Głównym zadaniem planu miejscowego będzie szczegółowe określenie przeznaczenia poszczególnych terenów oraz zasad ich zagospodarowania na obszarze, który dotychczas nie posiadał takich regulacji. Plan będzie uwzględniał zarówno potrzeby gminy, jak i oczekiwania jej mieszkańców, a także aktualne i przyszłe wyzwania związane z rozwojem przestrzennym. Celem planu miejscowego jest stworzenie spójnej i zrównoważonej wizji rozwoju wsi Kobiela, która będzie zgodna z polityką przestrzenną gminy, a także umożliwi harmonijne łączenie nowych przedsięwzięć z ochroną istniejących walorów środowiskowych i krajobrazowych. W kontekście realizacji poszczególnych inwestycji plan miejscowy będzie uwzględniał kwestie poprawy dostępności komunikacyjnej, odpowiedniego rozmieszczenia infrastruktury technicznej oraz zapewnienia ładu przestrzennego, co przyczyni się do poprawy jakości życia mieszkańców oraz zrównoważonego rozwoju całego obszaru.

W związku z powyższym sporządzenie miejscowego planu zagospodarowania przestrzennego wsi Kobiela uważa się za uzasadnione.

4.

Projekt

z dnia 4 listopada 2024 r.

Zatwierdzony przez

**UCHWAŁA NR VII/ /24
RADY MIEJSKIEJ W GRODKOWIE**

z dnia 20 listopada 2024 r.

**w sprawie przystąpienia do sporządzenia miejscowego planu zagospodarowania przestrzennego wsi
Kopice**

Na podstawie art. 18 ust. 2 pkt 5 ustawy z dnia 8 marca 1990 r. o samorządzie gminnym (Dz. U. z 2024 r. poz. 1465 i poz. 1572) oraz art. 14 ust. 1, 2 i 4 ustawy z dnia 27 marca 2003 r. o planowaniu i zagospodarowaniu przestrzennym (Dz. U. z 2024 r. poz. 1130) uchwała się, co następuje:

§ 1. Przystępuje się do sporządzenia miejscowego planu zagospodarowania przestrzennego wsi Kopice.

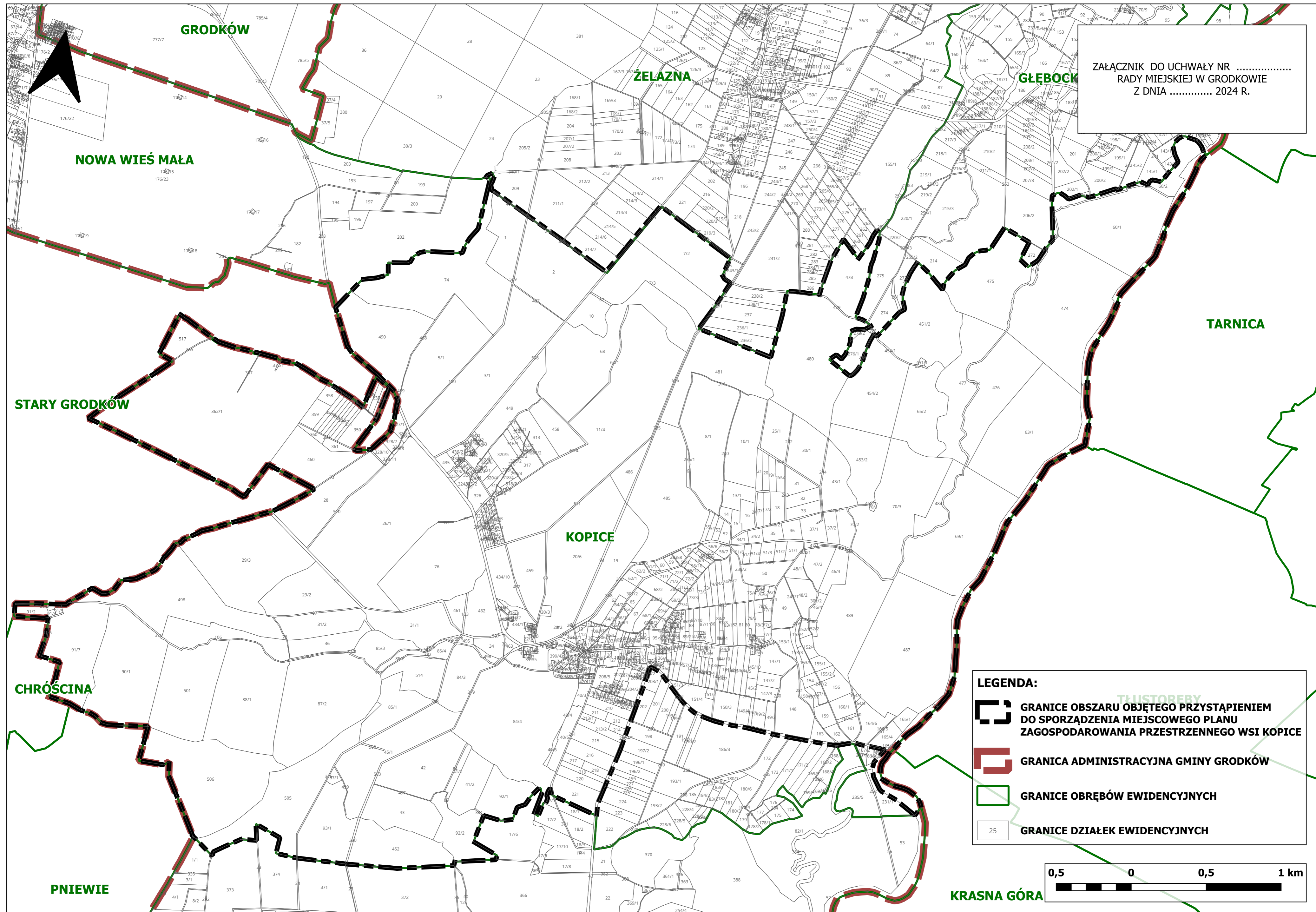
§ 2. Granice obszaru objętego przystąpieniem do sporządzenia miejscowego planu zagospodarowania przestrzennego określa załącznik graficzny do niniejszej uchwały.

§ 3. Wykonanie uchwały powierza się Burmistrzowi Grodkowa.

§ 4. Uchwała wchodzi w życie z dniem podjęcia.





Burmistrz Grodkowa

Miłosz Krok



ZAŁĄCZNIK DO UCHWAŁY NR
 RADY MIEJSKIEJ W GRODKOWIE
 Z DNIA 2024 R.

LEGENDA:

-  GRANICE OBSZARU OBJĘTEGO PRZYSTĄPIENIEM DO SPORZĄDZENIA MIEJSCOWEGO PLANU ZAGOSPODAROWANIA PRZESTRZENNEGO WSI KOPICE
-  GRANICA ADMINISTRACYJNA GMINY GRODKÓW
-  GRANICE OBRĘBÓW EWIDENCYJNYCH
-  GRANICE DZIAŁEK EWIDENCYJNYCH



Uzasadnienie

Realizując zadania przydzielone jednostkom samorządu terytorialnego w ustawie z dnia 27 marca 2003 r. o planowaniu i zagospodarowaniu przestrzennym (Dz. U. z 2024 r. poz. 1130), zwanej dalej ustawą o.p.i.z.p., polegające na ustalaniu przeznaczenia terenów oraz określaniu sposobów ich zagospodarowania i zabudowy, po przeprowadzeniu niezbędnej analizy dotyczącej zasadności przystąpienia do sporządzenia planu oraz po ustaleniu niezbędnego zakresu prac planistycznych, wskazuje się, że przystąpienie do sporządzania planu jest zasadne. Uchwała zostaje podjęta na podstawie art. 14 ust. 1, 2 i 4 ustawy o.p.i.z.p.

Obszar opracowania położony jest ok. 3 km na południowy wschód od miasta Grodków stanowiący tereny obrębu ewidencyjnego Kopice, z wyłączeniem niewielkiego fragmentu terenu w południowo-wschodniej części wskazanego obrębu, gdzie obowiązuje miejscowy plan zagospodarowania przestrzennego terenu eksploatacji kruszywa w rejonie wsi Kopice i wsi Więcmierzyce w Gminie Grodków zatwierdzony uchwałą Nr XXI/167/12 Rady Miejskiej w Grodkowie z dnia 26 września 2012 r. w sprawie uchwalenia miejscowego planu zagospodarowania przestrzennego (Dz. Urz. Woj. Op. z dnia 24 października 2012 r. poz. 1477). Łączna powierzchnia obszaru opracowania wynosi ok. 2032 ha. Od zachodu wskazany teren graniczy z terenami rolniczymi znajdującymi się w granicach obrębu geodezyjnego Stary Grodków (gm. Skoroszyce) oraz terenami leśnymi znajdującymi się w granicach obrębu geodezyjnego Chróścina (gm. Skoroszyce); od południa z terenami rolniczymi obrębów geodezyjnych Pniewie (gm. Skoroszyce) i Więcmierzyce, a także z kopalnią wydobywającą kruszywo naturalne ze złoża „Kopice 2”; od północy z kopalnią wydobywającą kruszywo naturalne ze złoża „Żelazna III” oraz terenami rolniczymi obrębu geodezyjnego Głębocko; od wschodu z terenami wzdłuż rzeki Nysa Kłodzka graniczącymi z obrębem Tłustoręby i Tarnica (gm. Niemodlin). Pod względem administracyjnym Kopice to wieś znajdująca się w woj. opolskim, w powiecie brzeskim, w gminie Grodków. Jest to teren częściowo zurbanizowany, gdzie znaczna część zabudowy zlokalizowana jest w rejonie drogi wojewódzkiej nr 385, która przecina miejscowość ze wschodu na zachód i biegnie dalej w kierunku północno-zachodnim do Grodkowa. Poza główną linią zabudowy wzdłuż ww. drogi w Kopicach widoczne są też skupiska zabudowań zlokalizowanych w rejonie mniej uczęszczanych ulic. Zabudowę Kopic tworzą w większości zabudowania gospodarstw rolnych. Dopełnieniem wiejskiego krajobrazu wsi są liczne budynki mieszkalno-gospodarcze pochodzące głównie z przełomu XIX i XX w. oraz z I połowy XX w. Występują również budynki mieszkalne wolnostojące bez towarzyszącej zabudowy gospodarczej. W panoramie wiejskiej wyróżnia się m.in. kościół pw. św. Jerzego znajdujący się w centrum wsi. Kopice znane są przede wszystkim ze względu na swoje historyczne i architektoniczne dziedzictwo. Najbardziej rozpoznawalnym budynkiem Kopic jest ruina pałacu rodziny Schaffgotschów. Pałac ten znajduje się na południowy zachód od głównej zabudowy Kopic. Ruiny pałacu otacza park pałacowy z licznymi ciekami wodnymi. Park stanowi ważny element krajobrazu oraz historyczne dziedzictwo Kopic, a także pełni funkcję rekreacyjną i turystyczną. Na północ od ruin pałacu znajdują się zabytkowe pałacowe stajnie i zespół folwarczny. W Kopicach oprócz zabudowy zagrodowej, mieszkaniowej, czy historycznej, jak wspomniany pałac, stajnie, czy zespół folwarczny, znajdują się tereny usług publicznych, tj. Publiczna Szkoła Podstawowa i Publiczne Przedszkole, jak również obiekty komercyjne, np. Dom weselny. Wieś otoczona jest terenami rolniczymi oraz leśnymi, które szczególnie we wschodniej części obrębu geodezyjnego Kopice charakteryzują się znacznymi walorami przyrodniczymi i krajobrazowymi. Pod względem struktury władania gruntami według grup rejestrowych analizowany teren jest zdominowany przez grunty będące we władaniu Skarbu Państwa (nr grupy rejestrowej 1) – ok. 77,22%. Drugą co do wielkości grupą rejestrową z największym udziałem we własności gruntów jest grupa rejestrowa nr 7 – osoby fizyczne - ok. 18,1% powierzchni obszaru.

Przystąpienie do sporządzenia planu miejscowego uzasadnia się przede wszystkim potrzebą opracowania takiego dokumentu na terenach, które jeszcze nie mają ustalonych zasad zagospodarowania terenu (w granicach obszaru opracowania brak jest obowiązującego miejscowego planu zagospodarowania przestrzennego). Na obszarach, gdzie nie obowiązuje plan miejscowy, zmiany zagospodarowania terenu oraz sposobu użytkowania obiektów budowlanych lub ich części, w myśl art. 59 ust. 1 ustawy o.p.i.z.p., wymagają ustalenia, w drodze decyzji, warunków zabudowy. W związku z powyższym na przedmiotowym obszarze realizacja inwestycji następuje w oparciu o wydawane decyzje o warunkach zabudowy.

Polityka przestrzenna oparta na decyzjach o warunkach zabudowy niesie ze sobą wiele istotnych wad, które negatywnie wpływają na rozwój przestrzenny, funkcjonowanie społeczności oraz na zrównoważony rozwój. W związku z tym znacznie lepszym rozwiązaniem jest planowanie przestrzenne oparte na ustaleniach miejscowego planu zagospodarowania przestrzennego. Decyzje o warunkach zabudowy są wydawane

indywidualnie dla poszczególnych inwestycji, co prowadzi do braku całościowej i spójnej wizji rozwoju przestrzennego gminy. Oparte na nich inwestycje są realizowane doraźnie, dla zrealizowania określonego celu, nierzadko bez uwzględnienia długofalowych strategii zagospodarowania przestrzennego, co może prowadzić do chaotycznego rozwoju i naruszania ładu przestrzennego. Miejscowy plan zagospodarowania przestrzennego pozwala na harmonijne kształtowanie przestrzeni, uwzględniając potrzeby rozwoju społecznego, gospodarczego oraz ochrony środowiska.

Wydawanie decyzji o warunkach zabudowy wiąże się z dużą elastycznością i z brakiem jasnych i jednoznacznych standardów. W praktyce oznacza to, iż inwestorzy mogą uzyskiwać zgodę na inwestycje, które są niezgodne z interesem publicznym lub lokalnym charakterem przestrzeni. W planie miejscowym zasady zagospodarowania przestrzennego są jasno określone, co daje przewidywalność i jednolitość w podejmowaniu decyzji, a także chroni interesy społeczne i środowiskowe. Decyzje o warunkach zabudowy prowadzą często do powstawania rozproszonej, nieuporządkowanej zabudowy, co skutkuje zjawiskiem „rozlewania się” zabudowy. Wzrost zabudowy (a także innych form zagospodarowania) w nieodpowiednich lokalizacjach może niszczyć krajobraz i środowisko naturalne. Ponadto przedsięwzięcia realizowane na podstawie decyzji o warunkach zabudowy często prowadzą do rozproszenia inwestycji w obszarach nieprzystosowanych do rozwoju infrastrukturalnego. Tego rodzaju inwestycje zwiększają koszty budowy i utrzymania infrastruktury technicznej takiej jak: drogi, sieci elektroenergetyczne, wodociągowe, czy kanalizacyjne. Miejscowy plan zagospodarowania przestrzennego zapewnia ochronę ładu przestrzennego, określając precyzyjne zasady zagospodarowania terenów oraz wykluczając nieodpowiednie formy zabudowy na określonych obszarach. Dodatkowo plan miejscowy pozwala na optymalne zaplanowanie infrastruktury w sposób zorganizowany i efektywny kosztowo, co zmniejsza obciążenia finansowe dla samorządów i mieszkańców.

Ważnym aspektem planowania przestrzennego jest udział lokalnej społeczności w procesie partycypacji, czyli formie aktywnego uczestnictwa społeczności w podejmowaniu decyzji, które dotyczą ich otoczenia, interesów lub problemów publicznych. W kontekście planowania przestrzennego oznacza to zaangażowanie mieszkańców, lokalnych grup, organizacji oraz innych zainteresowanych stron w tworzenie i kształtowanie polityk dotyczących zagospodarowania przestrzeni. Proces wydawania decyzji o warunkach zabudowy nie zawsze angażuje mieszkańców na takim poziomie, jak ma to miejsce przy tworzeniu miejscowych planów zagospodarowania przestrzennego. W procesie uchwalania planu miejscowego istnieje bowiem ustawowy obowiązek prowadzenia konsultacji społecznych, co zwiększa zaangażowanie obywateli i ich wpływ na rozwój przestrzenny swojej okolicy, niż jak to bywa w przypadku wydawania decyzji o warunkach zabudowy.

Głównym zadaniem planu miejscowego będzie szczegółowe określenie przeznaczenia poszczególnych terenów oraz zasad ich zagospodarowania na obszarze, który dotychczas nie posiadał takich regulacji. Plan będzie uwzględniał zarówno potrzeby gminy, jak i oczekiwania jej mieszkańców, a także aktualne i przyszłe wyzwania związane z rozwojem przestrzennym. Celem planu miejscowego jest stworzenie spójnej i zrównoważonej wizji rozwoju wsi Kopice, która będzie zgodna z polityką przestrzenną gminy, a także umożliwi harmonijne łączenie nowych przedsięwzięć z ochroną istniejących walorów środowiskowych i krajobrazowych. W kontekście realizacji poszczególnych inwestycji plan miejscowy będzie uwzględniał kwestie poprawy dostępności komunikacyjnej, odpowiedniego rozmieszczenia infrastruktury technicznej oraz zapewnienia ładu przestrzennego, co przyczyni się do poprawy jakości życia mieszkańców oraz zrównoważonego rozwoju całego obszaru.

W związku z powyższym sporządzenie miejscowego planu zagospodarowania przestrzennego wsi Kopice uważa się za uzasadnione.

5.

Projekt

z dnia 4 listopada 2024 r.

Zatwierdzony przez

**UCHWAŁA NR VII/ /24
RADY MIEJSKIEJ W GRODKOWIE**

z dnia 20 listopada 2024 r.

**w sprawie przystąpienia do sporządzenia miejscowego planu zagospodarowania przestrzennego wsi
Osiek Grodkowski**

Na podstawie art. 18 ust. 2 pkt 5 ustawy z dnia 8 marca 1990 r. o samorządzie gminnym (Dz. U. z 2024 r. poz. 1465 i poz. 1572) oraz art. 14 ust. 1, 2 i 4 ustawy z dnia 27 marca 2003 r. o planowaniu i zagospodarowaniu przestrzennym (Dz. U. z 2024 r. poz. 1130) uchwała się, co następuje:

§ 1. Przystępuje się do sporządzenia miejscowego planu zagospodarowania przestrzennego wsi Osiek Grodkowski.

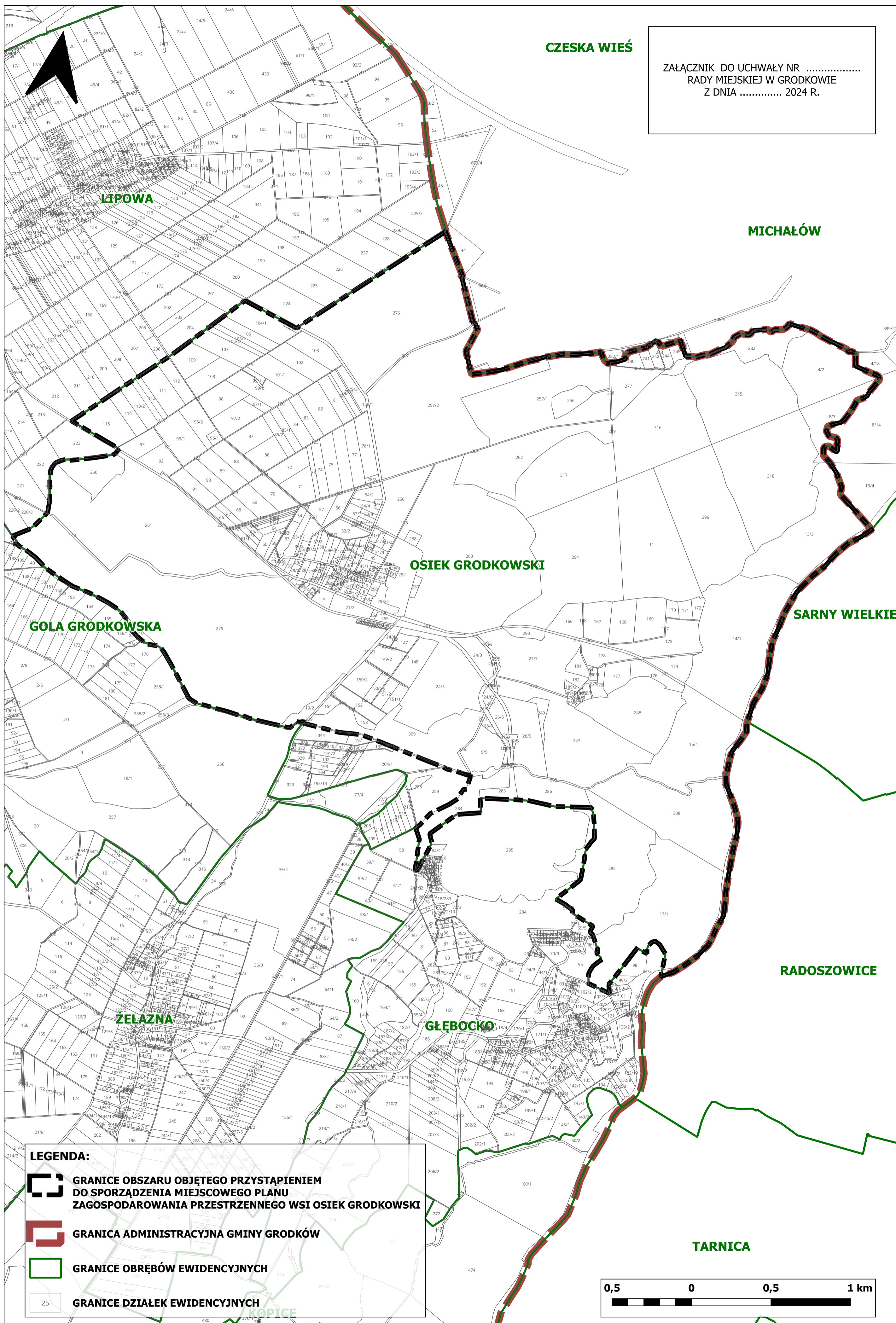
§ 2. Granice obszaru objętego przystąpieniem do sporządzenia miejscowego planu zagospodarowania przestrzennego określa załącznik graficzny do niniejszej uchwały.

§ 3. Wykonanie uchwały powierza się Burmistrzowi Grodkowa.

§ 4. Uchwała wchodzi w życie z dniem podjęcia.

Burmistrz Grodkowa

Miłosz Krok



Uzasadnienie

Realizując zadania przydzielone jednostkom samorządu terytorialnego w ustawie z dnia 27 marca 2003 r. o planowaniu i zagospodarowaniu przestrzennym (Dz. U. z 2024 r. poz. 1130), zwanej dalej ustawą o.p.i.z.p., polegające na ustalaniu przeznaczenia terenów oraz określaniu sposobów ich zagospodarowania i zabudowy, po przeprowadzeniu niezbędnej analizy dotyczącej zasadności przystąpienia do sporządzenia planu oraz po ustaleniu niezbędnego zakresu prac planistycznych, wskazuje się, że przystąpienie do sporządzania planu jest zasadne. Uchwała zostaje podjęta na podstawie art. 14 ust. 1, 2 i 4 ustawy o.p.i.z.p.

Obszar opracowania położony jest ok. 3 km na północny-wschód od miasta Grodków i stanowi tereny obrębu ewidencyjnego Osiek Grodkowski, z wyłączeniem niewielkiego fragmentu terenu w południowej części wskazanego obrębu, gdzie obowiązuje miejscowy plan zagospodarowania przestrzennego terenu eksploatacji kruszywa w rejonie wsi Żelazna i wsi Gola Grodkowska w Gminie Grodków, zatwierdzony uchwałą Nr XXI/166/12 Rady Miejskiej w Grodkowie z dnia 26 września 2012 r. w sprawie uchwalenia miejscowego planu zagospodarowania przestrzennego terenu eksploatacji kruszywa w rejonie wsi Żelazna i wsi Gola Grodkowska w Gminie Grodków (Dz. Urz. Woj. Op. z dnia 24 października 2012 r. poz. 1476). Łączna powierzchnia obszaru opracowania wynosi ok. 1309 ha. Od zachodu wskazany teren graniczy z terenami rolniczymi znajdującymi się w granicach obrębów geodezyjnych Lipowa oraz Gola Grodkowska; od południa z terenami eksploatacji kruszywa w rejonie wsi Żelazna i wsi Gola Grodkowska, a także terenami rekreacyjno-wypoczynkowymi wsi Głębocko; od wschodu z terenami leśnymi obrębu geodezyjnego Michałów (gm. Olszanka), terenami rolniczymi i leśnymi obrębów Sarny Wielkie i Radoszowice (gm. Niemodlin); od północy z terenami rolniczymi obrębów geodezyjnych Czeska Wieś i Michałów (gm. Olszanka). Pod względem administracyjnym Osiek Grodkowski to wieś znajdująca się w woj. opolskim, w powiecie brzeskim, w gminie Grodków. Jest to teren częściowo zurbanizowany. Zabudowę wsi tworzą budynki mieszkalne oraz towarzysząca im zabudowa gospodarcza. Budynki mieszkalno-gospodarcze pochodzą głównie z przełomu XIX i XX w. oraz z I połowy XX w. Występują również budynki mieszkalne wolnostojące bez towarzyszącej zabudowy gospodarczej. W panoramie wiejskiej wyróżnia się kościół pw. Wniebowzięcia NMP, którego bryła dominuje w krajobrazie analizowanej miejscowości. Wieża kościoła stanowi główny akcent wertykalny układu ruralistycznego wsi. Elementami wiejskiego pejzażu w Osieku Grodkowskim są także zespoły rezydencjonalno-folwarczne i folwarczne. W strukturze przestrzennej wsi wyróżnia się również pałac wraz z przylegającym parkiem. Obiekty te zlokalizowane są na wschód od zwartej zabudowy wiejskiej i stanowią wyraźnie odrębną część osady. Wieś otoczona jest terenami rolniczymi oraz leśnymi, które szczególnie we wschodniej części obrębu geodezyjnego Osiek Grodkowski charakteryzują się znacznymi walorami przyrodniczymi i krajobrazowymi. Pod względem struktury władania gruntami według grup rejestrowych analizowany teren jest zdominowany przez grunty będące we władaniu Skarbu Państwa (nr grupy rejestrowej 1) – ok. 55,13%. Drugą co do wielkości grupą rejestrową z największym udziałem we własności gruntów jest grupa rejestrowa nr 7 – osoby fizyczne - ok. 24,78% powierzchni obszaru.

Przystąpienie do sporządzenia planu miejscowego uzasadnia się przede wszystkim potrzebą opracowania takiego dokumentu na terenach, które jedynie w niewielkiej części są objęte obowiązującym miejscowym planem zagospodarowania przestrzennego części wsi Osiek Grodkowski, który został zatwierdzony uchwałą Nr XXXII/272/13 Rady Miejskiej w Grodkowie z dnia 24 lipca 2013 r. w sprawie uchwalenia miejscowy plan zagospodarowania przestrzennego części wsi Osiek Grodkowski (Dz. Urz. Woj. Op. z dnia 5 sierpnia 2013 r. poz. 1811). Na pozostałej części badanego terenu nie obowiązuje miejscowy plan zagospodarowania przestrzennego, nie ma tam zatem ustalonych zasad zagospodarowania terenu. Na obszarach, gdzie nie obowiązuje plan miejscowy, zmiany zagospodarowania terenu oraz sposobu użytkowania obiektów budowlanych lub ich części, w myśl art. 59 ust. 1 ustawy o.p.i.z.p., wymagają ustalenia, w drodze decyzji, warunków zabudowy. W związku z powyższym na przedmiotowym obszarze realizacja inwestycji następuje w oparciu o wydawane decyzje o warunkach zabudowy.

Polityka przestrzenna oparta na decyzjach o warunkach zabudowy niesie ze sobą wiele istotnych wad, które negatywnie wpływają na rozwój przestrzenny, funkcjonowanie społeczności oraz na zrównoważony rozwój. W związku z tym znacznie lepszym rozwiązaniem jest planowanie przestrzenne oparte na ustaleniach miejscowego planu zagospodarowania przestrzennego. Decyzje o warunkach zabudowy są wydawane indywidualnie dla poszczególnych inwestycji, co prowadzi do braku całościowej i spójnej wizji rozwoju przestrzennego gminy. Oparte na nich inwestycje są realizowane doraźnie, dla zrealizowania określonego celu, nierzadko bez uwzględnienia długofalowych strategii zagospodarowania przestrzennego, co może prowadzić do chaotycznego rozwoju i naruszania ładu przestrzennego. Miejscowy plan zagospodarowania przestrzennego

pozwała na harmonijne kształtowanie przestrzeni, uwzględniając potrzeby rozwoju społecznego, gospodarczego oraz ochrony środowiska.

Wydawanie decyzji o warunkach zabudowy wiąże się z dużą elastycznością i z brakiem jasnych i jednoznacznych standardów. W praktyce oznacza to, iż inwestorzy mogą uzyskiwać zgodę na inwestycje, które są niezgodne z interesem publicznym lub z lokalnym charakterem przestrzeni. W planie miejscowym zasady zagospodarowania przestrzennego są jasno określone, co daje przewidywalność i jednolitość w podejmowaniu decyzji, a także chroni interesy społeczne i środowiskowe. Decyzje o warunkach zabudowy prowadzą często do powstawania rozproszonej, nieuporządkowanej zabudowy, co skutkuje zjawiskiem „rozlewania się” zabudowy. Wzrost zabudowy (a także innych form zagospodarowania) w nieodpowiednich lokalizacjach może niszczyć krajobraz i środowisko naturalne. Ponadto przedsięwzięcia realizowane na podstawie decyzji o warunkach zabudowy często prowadzą do rozproszenia inwestycji w obszarach nieprzystosowanych do rozwoju infrastrukturalnego. Tego rodzaju inwestycje zwiększają koszty budowy i utrzymania infrastruktury technicznej takiej jak: drogi, sieci elektroenergetyczne, wodociągowe, czy kanalizacyjne. Miejscowy plan zagospodarowania przestrzennego zapewnia ochronę ładu przestrzennego, określając precyzyjne zasady zagospodarowania terenów oraz wykluczając nieodpowiednie formy zabudowy na określonych obszarach. Dodatkowo plan miejscowy pozwala na optymalne zaplanowanie infrastruktury w sposób zorganizowany i efektywny kosztowo, co zmniejsza obciążenia finansowe dla samorządów i mieszkańców.

Ważnym aspektem planowania przestrzennego jest udział lokalnej społeczności w procesie partycypacji, czyli formie aktywnego uczestnictwa społeczności w podejmowaniu decyzji, które dotyczą ich otoczenia, interesów lub problemów publicznych. W kontekście planowania przestrzennego oznacza to zaangażowanie mieszkańców, lokalnych grup, organizacji oraz innych zainteresowanych stron w tworzenie i kształtowanie polityk dotyczących zagospodarowania przestrzeni. Proces wydawania decyzji o warunkach zabudowy nie zawsze angażuje mieszkańców na takim poziomie, jak ma to miejsce przy tworzeniu miejscowych planów zagospodarowania przestrzennego. W procesie uchwalania planu miejscowego istnieje bowiem ustawowy obowiązek prowadzenia konsultacji społecznych, co zwiększa zaangażowanie obywateli i ich wpływ na rozwój przestrzenny swojej okolicy, niż jak to bywa w przypadku wydawania decyzji o warunkach zabudowy.

Głównym zadaniem planu miejscowego będzie szczegółowe określenie przeznaczenia poszczególnych terenów oraz zasad ich zagospodarowania na obszarze, który dotychczas nie posiadał takich regulacji. Plan będzie uwzględniał zarówno potrzeby gminy, jak i oczekiwania jej mieszkańców, a także aktualne i przyszłe wyzwania związane z rozwojem przestrzennym. Celem planu miejscowego jest stworzenie spójnej i zrównoważonej wizji rozwoju wsi Osiek Grodkowski, która będzie zgodna z polityką przestrzenną gminy, a także umożliwi harmonijne łączenie nowych przedsięwzięć z ochroną istniejących walorów środowiskowych i krajobrazowych. W kontekście realizacji poszczególnych inwestycji plan miejscowy będzie uwzględniał kwestie poprawy dostępności komunikacyjnej, odpowiedniego rozmieszczenia infrastruktury technicznej oraz zapewnienia ładu przestrzennego, co przyczyni się do poprawy jakości życia mieszkańców oraz do zrównoważonego rozwoju całego obszaru.

W związku z powyższym sporządzenie miejscowego planu zagospodarowania przestrzennego wsi Osiek Grodkowski uważa się za uzasadnione.

6.

Projekt

z dnia 4 listopada 2024 r.

Zatwierdzony przez

**UCHWAŁA NR VII/ /24
RADY MIEJSKIEJ W GRODKOWIE**

z dnia 20 listopada 2024 r.

**w sprawie przystąpienia do sporządzenia miejscowego planu zagospodarowania przestrzennego wsi
Więcmierzyce**

Na podstawie art. 18 ust. 2 pkt 5 ustawy z dnia 8 marca 1990 r. o samorządzie gminnym (Dz. U. z 2024 r. poz. 1465 i poz. 1572) oraz art. 14 ust. 1, 2 i 4 ustawy z dnia 27 marca 2003 r. o planowaniu i zagospodarowaniu przestrzennym (Dz. U. z 2024 r. poz. 1130) uchwała się, co następuje:

§ 1. Przystępuje się do sporządzenia miejscowego planu zagospodarowania przestrzennego wsi Więcmierzyce.

§ 2. Granice obszaru objętego przystąpieniem do sporządzenia miejscowego planu zagospodarowania przestrzennego określa załącznik graficzny do niniejszej uchwały.

§ 3. Wykonanie uchwały powierza się Burmistrzowi Grodkowa.

§ 4. Uchwała wchodzi w życie z dniem podjęcia.

Burmistrz Grodkowa

Miłosz Krok

ZAŁĄCZNIK DO UCHWAŁY NR
RADY MIEJSKIEJ W GRODKOWIE
Z DNIA 2024 R.

KOPICE

PNIEWIE

WIĘCMIERZYCE





KRASNA GÓRA


SKOROSZYCE

BRZEZINY

GRABIN

LEGENDA:

-  GRANICE OBSZARU OBJĘTEGO PRZYSTĄPIENIEM DO SPORZĄDZENIA MIEJSCOWEGO PLANU ZAGOSPODAROWANIA PRZESTRZENNEGO WSI WIĘCMIERZYCE
-  GRANICA ADMINISTRACYJNA GMINY GRODKÓW
-  GRANICE OBRĘBÓW EWIDENCYJNYCH
-  25 GRANICE DZIAŁEK EWIDENCYJNYCH



Uzasadnienie

Realizując zadania przydzielone jednostkom samorządu terytorialnego w ustawie z dnia 27 marca 2003 r. o planowaniu i zagospodarowaniu przestrzennym (Dz. U. z 2024 r. poz. 1130), zwanej dalej ustawą o.p.i.z.p., polegające na ustalaniu przeznaczenia terenów oraz określaniu sposobów ich zagospodarowania i zabudowy, po przeprowadzeniu niezbędnej analizy dotyczącej zasadności przystąpienia do sporządzenia planu oraz po ustaleniu niezbędnego zakresu prac planistycznych, wskazuje się, że przystąpienie do sporządzania planu jest zasadne. Uchwała zostaje podjęta na podstawie art. 14 ust. 1, 2 i 4 ustawy o.p.i.z.p.

Obszar opracowania położony jest ok. 6,5 km na południowy-wschód od miasta Grodków i stanowi tereny obrębu ewidencyjnego Więcmierzycze, z wyłączeniem fragmentu terenu w północno-wschodniej części wskazanego obrębu, gdzie obowiązują dwa miejscowe plany zagospodarowania przestrzennego: terenu eksploatacji kruszywa w rejonie wsi Kopice i wsi Więcmierzycze w Gminie Grodków, zatwierdzony uchwałą Nr XXI/167/12 Rady Miejskiej w Grodkowie z dnia 26 września 2012 r. w sprawie uchwalenia miejscowego planu zagospodarowania przestrzennego terenu eksploatacji kruszywa w rejonie wsi Kopice i wsi Więcmierzycze w Gminie Grodków (Dz. Urz. Woj. Op. z 24 października 2012 r. poz. 1477); dla terenów eksploatacji kruszywa w miejscowościach Gola Grodkowska i Więcmierzycze w Gminie Grodków, zatwierdzony uchwałą Nr XXXIII/316/17 Rady Miejskiej w Grodkowie z dnia 29 listopada 2017 r. w sprawie uchwalenia miejscowego planu zagospodarowania przestrzennego dla terenów eksploatacji kruszywa w miejscowościach Gola Grodkowska i Więcmierzycze w Gminie Grodków (Dz. Urz. Woj. Op. z dnia 20 grudnia 2017 r. poz. 3255). Łączna powierzchnia obszaru opracowania wynosi ok. 1014 ha. Od zachodu wskazany teren graniczy z terenami rolniczymi znajdującymi się w granicach obrębów geodezyjnych Pniewie oraz Skoroszyce (gm. Skoroszyce); od południa z terenami rolniczymi obrębu ewidencyjnego Brzeziny (gm. Skoroszyce); od wschodu z terenami rolniczymi oraz położonymi w rejonie rzeki Nysa Kłodzka w obrębie Krasna Góra (gm. Niemodlin); od północy z terenami leśnymi obrębu geodezyjnego Kopice oraz terenami eksploatacji kruszywa w rejonie wsi Kopice i wsi Więcmierzycze. Pod względem administracyjnym Więcmierzycze to wieś znajdująca się w woj. opolskim, w powiecie brzeskim, w gminie Grodków. Jest to obszar częściowo zurbanizowany. Miejscowość posiada oś centralną w postaci drogi biegnącej z północy na południe (z Kopic do Brzezin), która stanowi główną arterię komunikacyjną wsi. Większość zabudowy Więcmierzycze zlokalizowana jest wzdłuż ww. drogi. Poza główną linią zabudowy znajdującą się przy wspomnianej drodze, w Więcmierzycach widoczne są również skupiska zabudowań zlokalizowanych w rejonie mniej uczęszczanych ulic. Zabudowę wsi tworzą liczne budynki mieszkalno-gospodarcze pochodzące głównie z przełomu XIX i z XX w. oraz z I połowy XX w. Występują również budynki mieszkalne wolnostojące bez towarzyszącej zabudowy gospodarczej. W panoramie wiejskiej wyróżnia się kościół pw. św. Bartłomieja, którego bryła dominuje w krajobrazie analizowanej miejscowości. Wieża kościoła stanowi główny akcent wertykalny układu ruralistycznego wsi. Elementami wiejskiego pejzażu w Więcmierzycach są także zespoły folwarczne. Pod względem struktury władania gruntami według grup rejestrowych analizowany teren jest zdominowany przez grunty będące we władaniu osób fizycznych – ok. 46,29%. Drugą co do wielkości grupą rejestrową z największym udziałem we własności gruntów jest grupa rejestrowa nr 15 – spółki prawa handlowego – ok. 42,41% powierzchni obszaru.

Przystąpienie do sporządzenia planu miejscowego uzasadnia się przede wszystkim potrzebą opracowania takiego dokumentu na terenach, które jeszcze nie mają ustalonych zasad zagospodarowania terenu (w granicach obszaru opracowania brak jest obowiązującego miejscowego planu zagospodarowania przestrzennego). Na obszarach, gdzie nie obowiązuje plan miejscowy, zmiany zagospodarowania terenu oraz sposobu użytkowania obiektów budowlanych lub ich części, w myśl art. 59 ust. 1 ustawy o.p.i.z.p., wymagają ustalenia, w drodze decyzji, warunków zabudowy. W związku z powyższym na przedmiotowym obszarze realizacja inwestycji następuje w oparciu o wydawane decyzje o warunkach zabudowy.

Polityka przestrzenna oparta na decyzjach o warunkach zabudowy niesie ze sobą wiele istotnych wad, które negatywnie wpływają na rozwój przestrzenny, funkcjonowanie społeczności oraz na zrównoważony rozwój. W związku z tym znacznie lepszym rozwiązaniem jest planowanie przestrzenne oparte na ustaleniach miejscowego planu zagospodarowania przestrzennego. Decyzje o warunkach zabudowy są wydawane indywidualnie dla poszczególnych inwestycji, co prowadzi do braku całościowej i spójnej wizji rozwoju przestrzennego gminy. Oparte na nich inwestycje są realizowane doraźnie, dla zrealizowania określonego celu, nierzadko bez uwzględnienia długofalowych strategii zagospodarowania przestrzennego, co może prowadzić do chaotycznego rozwoju i naruszania ładu przestrzennego. Miejscowy plan zagospodarowania przestrzennego

pozwała na harmonijne kształtowanie przestrzeni, uwzględniając potrzeby rozwoju społecznego, gospodarczego oraz ochrony środowiska.

Wydawanie decyzji o warunkach zabudowy wiąże się z dużą elastycznością i z brakiem jasnych i jednoznacznych standardów. W praktyce oznacza to, iż inwestorzy mogą uzyskiwać zgodę na inwestycje, które są niezgodne z interesem publicznym lub lokalnym charakterem przestrzeni. W planie miejscowym zasady zagospodarowania przestrzennego są jasno określone, co daje przewidywalność i jednolitość w podejmowaniu decyzji, a także chroni interesy społeczne i środowiskowe. Decyzje o warunkach zabudowy prowadzą często do powstawania rozproszonej, nieuporządkowanej zabudowy, co skutkuje zjawiskiem „rozlewania się” zabudowy. Wzrost zabudowy (a także innych form zagospodarowania) w nieodpowiednich lokalizacjach może niszczyć krajobraz i środowisko naturalne. Ponadto przedsięwzięcia realizowane na podstawie decyzji o warunkach zabudowy często prowadzą do rozproszenia inwestycji w obszarach nieprzystosowanych do rozwoju infrastrukturalnego. Tego rodzaju inwestycje zwiększają koszty budowy i utrzymania infrastruktury technicznej takiej jak: drogi, sieci elektroenergetyczne, wodociągowe, czy kanalizacyjne. Miejscowy plan zagospodarowania przestrzennego zapewnia ochronę ładu przestrzennego, określając precyzyjne zasady zagospodarowania terenów oraz wykluczając nieodpowiednie formy zabudowy na określonych obszarach. Dodatkowo plan miejscowy pozwala na optymalne zaplanowanie infrastruktury w sposób zorganizowany i efektywny kosztowo, co zmniejsza obciążenia finansowe dla samorządów i mieszkańców.

Ważnym aspektem planowania przestrzennego jest udział lokalnej społeczności w procesie partycypacji, czyli formie aktywnego uczestnictwa społeczności w podejmowaniu decyzji, które dotyczą ich otoczenia, interesów lub problemów publicznych. W kontekście planowania przestrzennego oznacza to zaangażowanie mieszkańców, lokalnych grup, organizacji oraz innych zainteresowanych stron w tworzenie i kształtowanie polityk dotyczących zagospodarowania przestrzeni. Proces wydawania decyzji o warunkach zabudowy nie zawsze angażuje mieszkańców na takim poziomie, jak ma to miejsce przy tworzeniu miejscowych planów zagospodarowania przestrzennego. W procesie uchwalania planu miejscowego istnieje bowiem ustawowy obowiązek prowadzenia konsultacji społecznych, co zwiększa zaangażowanie obywateli i ich wpływ na rozwój przestrzenny swojej okolicy, niż jak to bywa w przypadku wydawania decyzji o warunkach zabudowy.

Głównym zadaniem planu miejscowego będzie szczegółowe określenie przeznaczenia poszczególnych terenów oraz zasad ich zagospodarowania na obszarze, który dotychczas nie posiadał takich regulacji. Plan będzie uwzględniał zarówno potrzeby gminy, jak i oczekiwania jej mieszkańców, a także aktualne i przyszłe wyzwania związane z rozwojem przestrzennym. Celem planu miejscowego jest stworzenie spójnej i zrównoważonej wizji rozwoju wsi Więcmierzyce, która będzie zgodna z polityką przestrzenną gminy, a także umożliwi harmonijne łączenie nowych przedsięwzięć z ochroną istniejących walorów środowiskowych i krajobrazowych. W kontekście realizacji poszczególnych inwestycji plan miejscowy będzie uwzględniał kwestie poprawy dostępności komunikacyjnej, odpowiedniego rozmieszczenia infrastruktury technicznej oraz zapewnienia ładu przestrzennego, co przyczyni się do poprawy jakości życia mieszkańców oraz do zrównoważonego rozwoju całego obszaru.

W związku z powyższym sporządzenie miejscowego planu zagospodarowania przestrzennego wsi Więcmierzyce uważa się za uzasadnione.

Projekt

7.

z dnia 4 listopada 2024 r.

Zatwierdzony przez

**UCHWAŁA NR VII/ /24
RADY MIEJSKIEJ W GRODKOWIE**

z dnia 20 listopada 2024 r.

**w sprawie przystąpienia do sporządzenia miejscowego planu zagospodarowania przestrzennego wsi
Żelazna**

Na podstawie art. 18 ust. 2 pkt 5 ustawy z dnia 8 marca 1990 r. o samorządzie gminnym (Dz. U. z 2024 r. poz. 1465 i poz. 1572) oraz art. 14 ust. 1, 2 i 4 ustawy z dnia 27 marca 2003 r. o planowaniu i zagospodarowaniu przestrzennym (Dz. U. z 2024 r. poz. 1130) uchwała się, co następuje:

§ 1. Przystępuje się do sporządzenia miejscowego planu zagospodarowania przestrzennego wsi Żelazna.

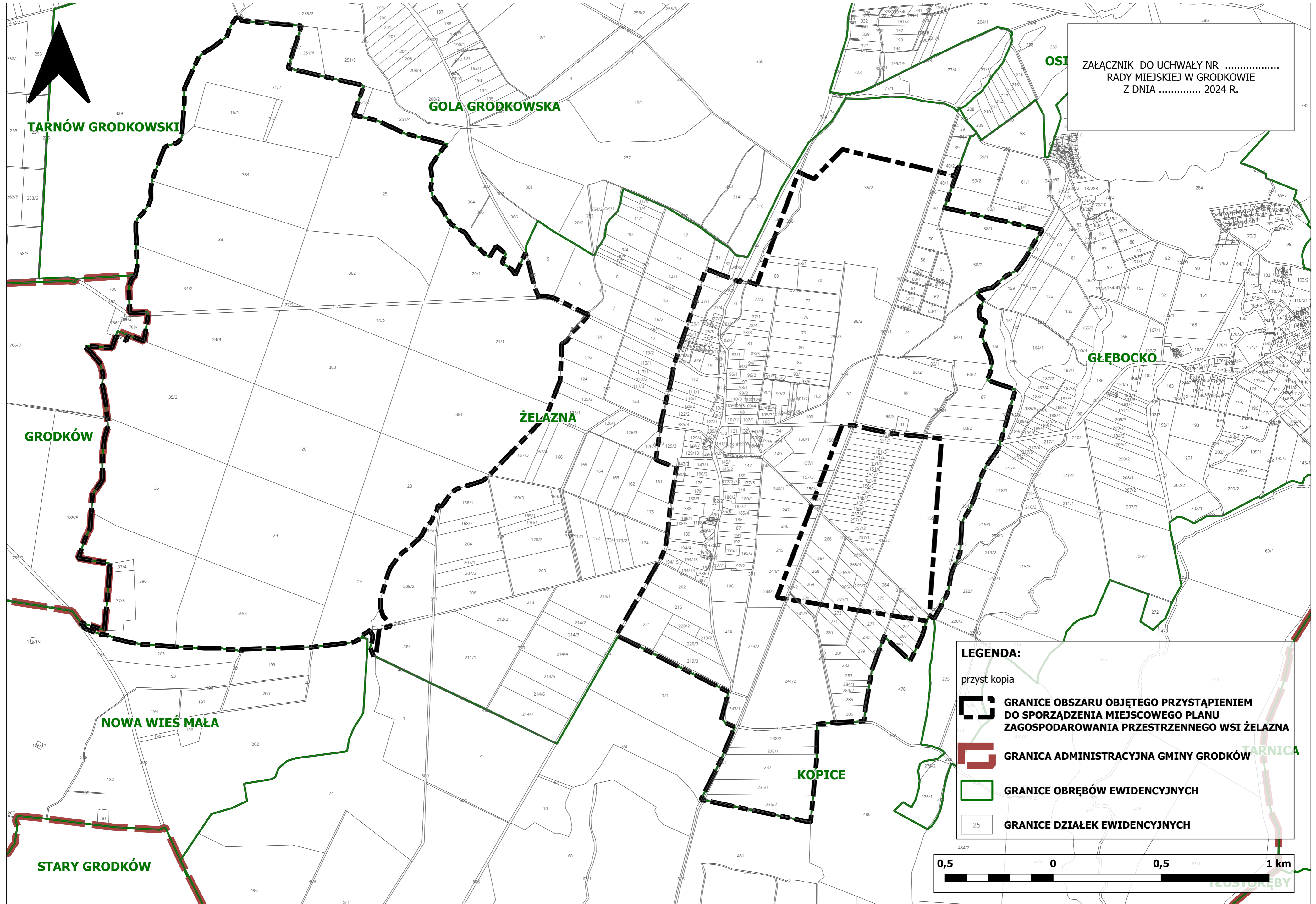
§ 2. Granice obszaru objętego przystąpieniem do sporządzenia miejscowego planu zagospodarowania przestrzennego określa załącznik graficzny do niniejszej uchwały.

§ 3. Wykonanie uchwały powierza się Burmistrzowi Grodkowa.

§ 4. Uchwała wchodzi w życie z dniem podjęcia.






Burmistrz Grodkowa

Miłosz Krok



ZAŁĄCZNIK DO UCHWAŁY NR
 RADY MIEJSKIEJ W GRODKOWIE
 Z DNIA 2024 R.

LEGENDA:

-  przyst kopia
-  **GRANICE OBSZARU OBJĘTEGO PRZYSTĄPIENIEM DO SPORZĄDZENIA MIEJSCOWEGO PLANU ZAGOSPODAROWANIA PRZESTRZENNEGO WSI ŻELAZNA**
-  **GRANICA ADMINISTRACYJNA GMINY GRODKÓW**
-  **GRANICE OBRĘBÓW EWIDENCYJNYCH**
-  **GRANICE DZIAŁEK EWIDENCYJNYCH**



Uzasadnienie

Realizując zadania przydzielone jednostkom samorządu terytorialnego w ustawie z dnia 27 marca 2003 r. o planowaniu i zagospodarowaniu przestrzennym (Dz. U. z 2024 r. poz. 1130), zwanej dalej ustawą o.p.i.z.p., polegające na ustalaniu przeznaczenia terenów oraz określaniu sposobów ich zagospodarowania i zabudowy, po przeprowadzeniu niezbędnej analizy dotyczącej zasadności przystąpienia do sporządzenia planu oraz po ustaleniu niezbędnego zakresu prac planistycznych, wskazuje się, że przystąpienie do sporządzania planu jest zasadne. Uchwała zostaje podjęta na podstawie art. 14 ust. 1, 2 i 4 ustawy o.p.i.z.p.

Obszar opracowania to fragment obrębu ewidencyjnego Żelazna obejmujący teren o łącznej powierzchni ok. 718 ha, składający się z dwóch odrębnych terenów o powierzchni ok. 294 ha i ok. 424 ha. Z obszaru opracowania wykluczono tereny obrębu geodezyjnego Żelazna, dla których obowiązuje miejscowy plan zagospodarowania przestrzennego terenu eksploatacji kruszywa w rejonie wsi Żelazna i wsi Gola Grodkowska w Gminie Grodków zatwierdzony uchwałą Nr XXI/166/12 Rady Miejskiej w Grodkowie z dnia 26 września sprawie uchwalenia miejscowego planu zagospodarowania przestrzennego (Dz. Urz. Woj. Op. z dnia 24 października 2012 r. poz. 1476). Od zachodu wskazany teren graniczy z terenami rolniczymi znajdującymi się w granicach obrębów geodezyjnych Gola Grodkowska i Grodków; od południa z terenami rolniczymi obrębu ewidencyjnego Nowa Wieś Mała, terenami eksploatacji kruszywa w rejonie wsi Żelazna, a także z terenami rolniczymi i leśnymi obrębu Kopice; od wschodu z terenami rolniczymi obrębu geodezyjnego Głębocko; od północy z terenami rolniczymi obrębów geodezyjnych Głębocko i Gola Grodkowska, a także z terenami eksploatacji kruszywa w rejonie wsi Gola Grodkowska. Pod względem administracyjnym Żelazna to wieś znajdująca się w woj. opolskim, w powiecie brzeskim, w gminie Grodków. Analizowany obszar obejmuje poszczególne tereny wsi Żelazna – część zurbanizowaną oraz tereny leśne położone na zachód od zabudowań wsi. Część zurbanizowaną stanowi przede wszystkim wiejska zabudowa, gdzie budynkom mieszkalnym towarzyszą obiekty gospodarcze. Dopelnieniem wiejskiego krajobrazu wsi są liczne budynki mieszkalno-gospodarcze pochodzące głównie z przełomu XIX i XX w. oraz z I połowy XX w. Występują również budynki mieszkalne wolnostojące bez towarzyszącej zabudowy gospodarczej. W panoramie wiejskiej wyróżnia się kościół pw. św. Jadwigi, którego bryła dominuje w krajobrazie analizowanej miejscowości. Wieża kościoła stanowi główny akcent wertykalny układu ruralistycznego wsi. Elementami wiejskiego pejzażu w Żelaznej są także zespoły folwarczne. W bezpośrednim sąsiedztwie analizowanych obszarów, tj. w północnej części analizowanego terenu, znajduje się teren i obszar górniczy Głębocko I-1, gdzie eksploatowane jest kruszywo naturalne. Pod względem struktury władania gruntami według grup rejestrowych analizowany teren jest zdominowany przez grunty będące we władaniu Skarbu Państwa (nr grupy rejestrowej 1) – ok. 63%, z uwagi na występowanie znacznej ilości gruntów leśnych. Drugą co do wielkości grupą rejestrową z największym udziałem we własności gruntów jest grupa rejestrowa nr 7 – osoby fizyczne - ok. 31,62% powierzchni obszaru.

Przystąpienie do sporządzenia planu miejscowego uzasadnia się przede wszystkim potrzebą opracowania takiego dokumentu na terenach, które jeszcze nie mają ustalonych zasad zagospodarowania terenu (w granicach obszaru opracowania brak jest obowiązującego miejscowego planu zagospodarowania przestrzennego). Na obszarach, gdzie nie obowiązuje plan miejscowy, zmiany zagospodarowania terenu oraz sposobu użytkowania obiektów budowlanych lub ich części, w myśl art. 59 ust. 1 ustawy o.p.i.z.p., wymagają ustalenia, w drodze decyzji, warunków zabudowy. W związku z powyższym na przedmiotowym obszarze realizacja inwestycji następuje w oparciu o wydawane decyzje o warunkach zabudowy.

Polityka przestrzenna oparta na decyzjach o warunkach zabudowy niesie ze sobą wiele istotnych wad, które negatywnie wpływają na rozwój przestrzenny, funkcjonowanie społeczności oraz na zrównoważony rozwój. W związku z tym znacznie lepszym rozwiązaniem jest planowanie przestrzenne oparte na ustaleniach miejscowego planu zagospodarowania przestrzennego. Decyzje o warunkach zabudowy są wydawane indywidualnie dla poszczególnych inwestycji, co prowadzi do braku całościowej i spójnej wizji rozwoju przestrzennego gminy. Oparte na nich inwestycje są realizowane doraźnie, dla zrealizowania określonego celu, nierzadko bez uwzględnienia długofalowych strategii zagospodarowania przestrzennego, co może prowadzić do chaotycznego rozwoju i naruszania ładu przestrzennego. Miejscowy plan zagospodarowania przestrzennego pozwala na harmonijne kształtowanie przestrzeni, uwzględniając potrzeby rozwoju społecznego, gospodarczego oraz ochrony środowiska.

Wydawanie decyzji o warunkach zabudowy wiąże się z dużą elastycznością i z brakiem jasnych i jednoznacznych standardów. W praktyce oznacza to, iż inwestorzy mogą uzyskiwać zgodę na inwestycje,

które są niezgodne z interesem publicznym lub lokalnym charakterem przestrzeni. W planie miejscowym zasady zagospodarowania przestrzennego są jasno określone, co daje przewidywalność i jednolitość w podejmowaniu decyzji, a także chroni interesy społeczne i środowiskowe. Decyzje o warunkach zabudowy prowadzą często do powstawania rozproszonej, nieuporządkowanej zabudowy, co skutkuje zjawiskiem „rozlewania się” zabudowy. Wzrost zabudowy (a także innych form zagospodarowania) w nieodpowiednich lokalizacjach może niszczyć krajobraz i środowisko naturalne. Ponadto przedsięwzięcia realizowane na podstawie decyzji o warunkach zabudowy często prowadzą do rozproszenia inwestycji w obszarach nieprzystosowanych do rozwoju infrastrukturalnego. Tego rodzaju inwestycje zwiększają koszty budowy i utrzymania infrastruktury technicznej takiej jak: drogi, sieci elektroenergetyczne, wodociągowe, czy kanalizacyjne. Miejscowy plan zagospodarowania przestrzennego zapewnia ochronę ładu przestrzennego, określając precyzyjne zasady zagospodarowania terenów oraz wykluczając nieodpowiednie formy zabudowy na określonych obszarach. Dodatkowo plan miejscowy pozwala na optymalne zaplanowanie infrastruktury w sposób zorganizowany i efektywny kosztowo, co zmniejsza obciążenia finansowe dla samorządów i mieszkańców.

Ważnym aspektem planowania przestrzennego jest udział lokalnej społeczności w procesie partycypacji, czyli formie aktywnego uczestnictwa społeczności w podejmowaniu decyzji, które dotyczą ich otoczenia, interesów lub problemów publicznych. W kontekście planowania przestrzennego oznacza to zaangażowanie mieszkańców, lokalnych grup, organizacji oraz innych zainteresowanych stron w tworzenie i kształtowanie polityk dotyczących zagospodarowania przestrzeni. Proces wydawania decyzji o warunkach zabudowy nie zawsze angażuje mieszkańców na takim poziomie, jak ma to miejsce przy tworzeniu miejscowych planów zagospodarowania przestrzennego. W procesie uchwalania planu miejscowego istnieje bowiem ustawowy obowiązek prowadzenia konsultacji społecznych, co zwiększa zaangażowanie obywateli i ich wpływ na rozwój przestrzenny swojej okolicy, niż jak to bywa w przypadku wydawania decyzji o warunkach zabudowy.

Głównym zadaniem planu miejscowego będzie szczegółowe określenie przeznaczenia poszczególnych terenów oraz zasad ich zagospodarowania na obszarze, który dotychczas nie posiadał takich regulacji. Plan będzie uwzględniał zarówno potrzeby gminy, jak i oczekiwania jej mieszkańców, a także aktualne i przyszłe wyzwania związane z rozwojem przestrzennym. Celem planu miejscowego jest stworzenie spójnej i zrównoważonej wizji rozwoju wsi Żelazna, która będzie zgodna z polityką przestrzenną gminy, a także umożliwi harmonijne łączenie nowych przedsięwzięć z ochroną istniejących walorów środowiskowych i krajobrazowych. W kontekście realizacji poszczególnych inwestycji plan miejscowy będzie uwzględniał kwestie poprawy dostępności komunikacyjnej, odpowiedniego rozmieszczenia infrastruktury technicznej oraz zapewnienia ładu przestrzennego, co przyczyni się do poprawy jakości życia mieszkańców oraz zrównoważonego rozwoju całego obszaru.

W związku z powyższym sporządzenie miejscowego planu zagospodarowania przestrzennego wsi Żelazna uważa się za uzasadnione.

Projekt

z dnia 31 października 2024 r.

Zatwierdzony przez

8. ■

**UCHWAŁA NR VII/ /24
RADY MIEJSKIEJ W GRODKOWIE**

z dnia 20 listopada 2024 r.

w sprawie uchwalenia „Programu współpracy Gminy Grodków z organizacjami pozarządowymi oraz z podmiotami wymienionymi w art. 3 ust. 3 ustawy o działalności pożytku publicznego i o wolontariacie w 2025 roku”

Na podstawie art. 18 ust. 2 pkt 15 ustawy z dnia 8 marca 1990 r. o samorządzie gminnym (Dz. U. z 2024 r. poz. 1465 i poz. 1572) oraz art. 5a ust. 1 ustawy z dnia 24 kwietnia 2003 r. o działalności pożytku publicznego i o wolontariacie (Dz. U. z 2024 r. poz. 1491) uchwała się, co następuje:

§ 1. Przyjmuje się, stanowiący załącznik do uchwały „Program współpracy Gminy Grodków z organizacjami pozarządowymi oraz z podmiotami wymienionymi w art. 3 ust. 3 ustawy o działalności pożytku publicznego i o wolontariacie w 2025 roku”.

§ 2. Wykonanie uchwały powierza się Burmistrzowi Grodkowa.

§ 3. Uchwała podlega ogłoszeniu w Biuletynie Informacji Publicznej.

§ 4. Uchwała wchodzi w życie z dniem podjęcia.

Burmistrz Grodkowa

Miłosz Krok

„Program współpracy Gminy Grodków z organizacjami pozarządowymi oraz z podmiotami wymienionymi w art. 3 ust. 3 ustawy o działalności pożytku publicznego i o wolontariacie w 2025 roku”

§ 1. Postanowienia ogólne

Ilekcść w niniejszym programie mowa jest o:

- 1) ustawie – należy przez to rozumieć ustawę z dnia 24 kwietnia 2003r. o działalności pożytku publicznego i o wolontariacie;
- 2) organizacjach pozarządowych – należy przez to rozumieć organizacje pozarządowe, osoby prawne i jednostki organizacyjne, o których mowa w art. 3 ust. 2 i 3 ustawy;
- 3) programie – należy przez to rozumieć Program współpracy Gminy Grodków z organizacjami pozarządowymi oraz z podmiotami wymienionymi w art. 3 ust. 3 ustawy o działalności pożytku publicznego i o wolontariacie w 2025 roku;
- 4) konkursie – należy przez to rozumieć otwarty konkurs ofert, o którym mowa w art. 11 ust. 2 ustawy;
- 5) trybie pozakonkursowym – należy przez to rozumieć tryb zlecenia realizacji zadań publicznych organizacjom pozarządowymi poza konkursem ofert, określonym w art. 19a ustawy;
- 6) komisji – należy przez to rozumieć komisję konkursową do opiniowania ofert na realizację zadań publicznych;
- 7) Gminie – należy przez to rozumieć gminę Grodków.

§ 2. Cele programu

1. Celem głównym programu jest polepszenie jakości życia mieszkańców Gminy, poprzez efektywną jej współpracę z organizacjami pozarządowymi w realizacji zadań.

2. Celami szczegółowymi programu są:

- 1) podniesienie jakości usług świadczonych na rzecz mieszkańców Gminy;
- 2) poprawa jakości życia mieszkańców, poprzez pełniejsze zaspokajanie potrzeb społecznych;
- 3) integracja podmiotów realizujących zadania publiczne;
- 4) udział zainteresowanych podmiotów przy tworzeniu programu współpracy;
- 5) otwarcie na innowacyjność, konkurencyjność w realizacji zadań;
- 6) pobudzanie aktywności mieszkańców, kształtowanie postaw sprzyjających ich przedsiębiorczości i kreatywności.

§ 3. Zasady współpracy

Współpraca Gminy Grodków z organizacjami pozarządowymi powinna opierać się na zasadach:

- 1) pomocniczości i suwerenności, zgodnie z którymi organ administracji publicznej, respektuje odrębność i suwerenność organizacji pozarządowych, uznając ich prawo do samodzielnego definiowania i rozwiązywania problemów, współpracuje z tymi organizacjami, a także wspiera ich działalność oraz umożliwia realizację zadań publicznych na zasadach i w formie określonej w ustawie;
- 2) partnerstwa, co oznacza współpracę równoprawnych partnerów, na zasadach i w formie określonej w ustawie oraz według trybu wynikającego z odrębnych przepisów;
- 3) efektywności, polegającej na dążeniu do osiągnięcia możliwie najlepszych efektów w realizacji zadań publicznych;

- 4) jawności oraz uczciwej konkurencji, gdzie zakłada się kształtowanie przejrzystych zasad współpracy opartych na równych, jawnych kryteriach wspierania organizacji pozarządowych.

§ 4. Zakres przedmiotowy

Przedmiotem współpracy Gminy z organizacjami pozarządowymi jest realizacja zadań określonych w art. 4 ust. 1 ustawy. Współpraca ta w szczególności będzie się odbywać w zakresie:

- 1) ochrony i promocji zdrowia, w tym działalności leczniczej w rozumieniu ustawy z dnia 15 kwietnia 2011 r. o działalności leczniczej (Dz. U. z 2024 r. poz. 799);
- 2) podtrzymywania i upowszechniania tradycji narodowej, pielęgnowania polskości oraz rozwoju świadomości narodowej, obywatelskiej i kulturowej;
- 3) działalności na rzecz osób niepełnosprawnych;
- 4) działalności wspomagającej rozwój wspólnot i społeczności lokalnych;
- 5) przeciwdziałania uzależnieniom i patologiom społecznym;
- 6) działalności na rzecz integracji europejskiej oraz rozwijania kontaktów i współpracy między społeczeństwami;
- 7) działalności na rzecz dzieci i młodzieży, w tym wypoczynek dzieci i młodzieży;
- 8) działalności na rzecz organizacji pozarządowych oraz podmiotów wymienionych w art. 3 ust. 3 w zakresie określonym w pkt 1-32a.

§ 5. Formy współpracy

1. Współpraca Gminy Grodków z organizacjami pozarządowymi może mieć charakter finansowy i pozafinansowy.

2. Współpraca finansowa odbywać się będzie w następujących formach:

- 1) zlecenia organizacjom pozarządowym realizacji zadań publicznych na zasadach określonych w ustawie poprzez powierzenie lub wsparcie wykonywania zadań publicznych wraz z udzieleniem dotacji na finansowanie ich realizacji;
- 2) udzielenia w trybie i na zasadach określonych w art. 19a ustawy, tzw. małych grantów na dofinansowanie realizacji pozakonkursowych zadań publicznych;
- 3) dofinansowania lub finansowania zadań służących rozwojowi sportu na zasadach określonych w art. 27 i 28 ustawy z dnia 25 czerwca 2010 r. o sporcie (Dz. U. z 2024 r. poz. 1488) oraz uchwały nr X/86/15 Rady Miejskiej w Grodkowie z dnia 23 września 2015 r. w sprawie określenia warunków i trybu finansowania rozwoju sportu w Gminie Grodków (Dz. Urz. Woj. Opolskiego z 2015 r. poz. 2100);
- 4) uczestnictwa Gminy jako partnera w projektach realizowanych przez organizacje pozarządowe, finansowanych ze źródeł zewnętrznych, które skierowane są do mieszkańców Gminy;
- 5) obejmowanie przez Burmistrza Grodkowa honorowego patronatu nad imprezami, uroczystościami i wydarzeniami o charakterze lokalnym i ponadlokalnym, podejmowanych przez organizacje pozarządowe.

3. Współpraca o charakterze pozafinansowym odbywać się będzie w następujących formach:

- 1) wzajemne informowanie się o planowanych kierunkach działalności;
- 2) konsultowanie projektów aktów normatywnych dotyczących sfery zadań publicznych, o których mowa w art. 4 ustawy;
- 3) udziału przedstawicieli organizacji pozarządowych w pracach komisji konkursowych, celem opiniowania ofert złożonych w otwartych konkursach ofert;
- 4) udzielanie wsparcia technicznego poprzez nieodpłatne udostępnianie, w miarę możliwości, lokali, sal konferencyjnych, obiektów sportowych oraz niezbędnego sprzętu w celu realizacji zadań statutowych organizacji pozarządowych;
- 5) przekazywanie informacji za pośrednictwem mediów społecznościowych o realizacji przez organizacje pozarządowe zadań publicznych;

- 6) rekomendowania przez Gminę działań i projektów realizowanych przez organizacje pozarządowe;
- 7) doradztwa i udzielanie przez Gminę pomocy merytorycznej organizacjom pozarządowym;
- 8) działalności informacyjnej w zakresie oferowanych przez inne podmioty szkoleń, poradnictwa, publikacji dla organizacji pozarządowych;
- 9) organizowanie spotkań, konferencji w zakresie będącym przedmiotem zainteresowania organizacji pozarządowych.

§ 6. Priorytetowe zadania publiczne

Ustala się następujące zadania priorytetowe Gminy Grodków w zakresie:

- 1) Ochrony i promocji zdrowia, w tym działalności leczniczej w rozumieniu ustawy z dnia 15 kwietnia 2011 r. o działalności leczniczej (Dz. U. z 2024 r. poz. 799):
 - Świadczenie usług opiekuńczo-medycznych nad osobami chorymi, starszymi, niepełnosprawnymi w miejscu ich przebywania;
- 2) Podtrzymywania i upowszechniania tradycji narodowej, pielęgnowania polskości oraz rozwoju świadomości narodowej, obywatelskiej i kulturowej:
 - Wspieranie działań popularyzujących wydarzenia historyczne, tradycje narodowe i dziedzictwo kulturowe;
- 3) Działalności na rzecz osób niepełnosprawnych:
 - Integracja osób niepełnosprawnych ze społeczeństwem;
- 4) Działalności wspomagającej rozwój wspólnot i społeczności lokalnych:
 - Wspieranie inicjatyw aktywizujących społeczności lokalne;
- 5) Przeciwdziałania uzależnieniom i patologiom społecznym:
 - Organizowanie wypoczynku letniego z programem profilaktycznym dla dzieci i młodzieży z rodzin dysfunkcyjnych;
 - Organizowanie czasu wolnego dzieci i młodzieży propagującego ideę trzeźwego oraz zdrowego stylu życia;
 - Realizacja programów profilaktyki uniwersalnej skierowanej do dzieci i młodzieży;
 - Realizacja programów ograniczających używanie narkotyków i dopalaczy wśród dzieci i młodzieży;
 - Wspieranie grup abstynenckich w zakresie realizacji ich celów statutowych;
- 6) Działalności na rzecz integracji europejskiej oraz rozwijania kontaktów i współpracy między społeczeństwami:
 - Integracja europejska oraz rozwijanie współpracy międzynarodowej w zakresie kultury i sztuki;
- 7) Działalności na rzecz dzieci i młodzieży, w tym wypoczynek dzieci i młodzieży:
 - Organizowanie wypoczynku letniego dla dzieci i młodzieży szkolnej;
- 8) Działalności na rzecz organizacji pozarządowych oraz podmiotów wymienionych w art. 3 ust. 3 w zakresie określonym w pkt 1-32a:
 - Wspieranie organizacji pozarządowych w zakresie działalności merytorycznej i finansowej.

§ 7. Okres realizacji programu

Program obowiązuje w okresie od 1 stycznia 2025 r. do 31 grudnia 2025 r.

§ 8. Sposób realizacji programu

1. Realizacja programu polega na:

- 1) przygotowaniu i przeprowadzeniu otwartych konkursów ofert na realizację zadań publicznych oraz zadań sprzyjających rozwojowi sportu;

- 2) przygotowaniu umów na zlecenie zadań publicznych;
- 3) kontroli realizacji zadań publicznych;
- 4) sporządzaniu sprawozdania z realizacji programu za rok poprzedni;
- 5) powoływaniu komisji w celu opiniowania złożonych w konkursie ofert.

2. Podmiotami uczestniczącymi w realizacji programu są:

- 1) Rada Miejska w Grodkowie;
- 2) Burmistrz Grodkowa;
- 3) Organizacje pozarządowe działające na rzecz mieszkańców Gminy.

§ 9. Wysokość środków przeznaczonych na realizację programu

1. Na realizację programu Gmina Grodków planuje przeznaczyć w 2025 roku środki finansowe w wysokości nie mniej niż 391 000,00 zł.

2. Wysokość środków przeznaczonych na realizację programu i wynikających z tego zadań publicznych zleconych organizacjom pozarządowym, określona zostanie w załączniku do uchwały budżetowej na 2025 rok.

§ 10. Sposób oceny realizacji programu

1. Burmistrz Grodkowa w terminie wskazanym przez ustawę przedłoży Radzie Miejskiej w Grodkowie sprawozdanie z realizacji programu za rok poprzedni.

2. Do oceny realizacji programu wskaźnikami są informacje dotyczące:

- 1) liczby ogłoszonych otwartych konkursów ofert;
- 2) liczby ofert złożonych w otwartych konkursach ofert;
- 3) liczby ofert złożonych w trybie pozakonkursowym;
- 4) liczby umów zawartych na realizację zadań publicznych;
- 5) wysokość środków finansowych przekazanych z budżetu Gminy dla organizacji pozarządowych na realizację zadań publicznych.

§ 11. Informacja o sposobie tworzenia programu oraz o przebiegu konsultacji

1. Program został opracowany na podstawie planowanych przez Gminę zadań publicznych do realizacji w trybie ustawy, we współpracy z organizacjami pozarządowymi, które złożyły propozycje realizacji zadań publicznych w 2025 r.

2. Konsultacje programu przeprowadza się w sposób określony w uchwale nr II/6/10 Rady Miejskiej w Grodkowie z dnia 2 grudnia 2010 r. w sprawie określenia szczegółowego sposobu konsultowania z radami pożytku publicznego lub organizacjami pozarządowym i podmiotami wymienionymi w art. 3 ust. 3 ustawy o działalności pożytku publicznego i o wolontariacie projektów aktów prawa miejscowego w dziedzinach dotyczących działalności statutowej tych organizacji.

3. Protokół z przeprowadzonych konsultacji zamieszcza się w Biuletynie Informacji Publicznej, zakładka: Współpraca z organizacjami pozarządowymi.

§ 12. Tryb powoływania i zasady działania komisji konkursowych do opiniowania ofert w otwartych konkursach ofert

1. Komisja powoływana jest zarządzeniem Burmistrza Grodkowa.

2. W skład komisji wchodzi przedstawiciele organu wykonawczego oraz osoby wskazane przez organizacje pozarządowe i podmioty wymienione w art. 3 ust. 3, z wyłączeniem osób wskazanych przez organizacje pozarządowe lub podmioty wymienione art. 3 ust. 3 ustawy, biorące udział w konkursie.

3. Komisja ocenia merytorycznie oferty, które przeszły pozytywnie weryfikację formalną.

4. Dla każdej ocenianej oferty komisja sporządza kartę oceny merytorycznej, w której wpisuje liczbę punktów przyznanych przez poszczególnych członków komisji.

5. Z prac komisji sporządza się protokół, który przedkładany jest Burmistrzowi Grodkowa.

6. Burmistrz Grodkowa dokonuje rozstrzygnięcie konkursu w formie zarządzenia, które zostaje ogłoszone zgodnie z art. 13 ust. 3 ustawy:

- 1) w Biuletynie Informacji Publicznej, zakładka: współpraca z organizacjami pozarządowymi;
- 2) na tablicy ogłoszeń w siedzibie Urzędu Miejskiego w Grodkowie;
- 3) na stronie internetowej Urzędu Miejskiego w Grodkowie.

Uzasadnienie

Zgodnie z art. 5a ust. 1 ustawy z dnia 24 kwietnia 2003r. o działalności pożytku publicznego i o wolontariacie, Rada Miejska w Grodkowie uchwała do 30 listopada roku poprzedzającego okres obowiązywania programu, roczny program współpracy z organizacjami pozarządowymi oraz zrównanymi z nimi podmiotami.

Projekt programu był konsultowany z organizacjami pozarządowymi, poprzez zamieszczenie go na stronie internetowej Biuletynu Informacji Publicznej Urzędu Miejskiego w Grodkowie. Konsultacje z organizacjami pozarządowymi zostały przeprowadzone w celu poznania opinii oraz uwag podmiotów sektora pozarządowego.

Uwzględnione w programie zadania są odpowiedzią na propozycje złożone przez organizacje pozarządowe i mieszczą się w poszczególnych sferach działalności pożytku publicznego, które stanowi § 4 ust. 1 ustawy o działalności pożytku publicznego i o wolontariacie. Ponadto niniejszy projekt uchwały zawiera wszystkie elementy wymagane ustawą.

Mając powyższe na uwadze, podjęcie przedmiotowej uchwały jest zasadne.

9.

Projekt

z dnia 6 listopada 2024 r.

Zatwierdzony przez

**UCHWAŁA NR VII/ /24
RADY MIEJSKIEJ W GRODKOWIE**

z dnia 20 listopada 2024 r.

uchylająca uchwałę w sprawie upoważnienia do załatwiania indywidualnych spraw z zakresu pomocy materialnej o charakterze socjalnym dla uczniów

Na podstawie art. 18 ust. 2 pkt 15 ustawy z dnia 8 marca 1990 r. o samorządzie gminnym (Dz. U. z 2024 r. poz. 1465 i poz. 1572) oraz art. 90m ustawy z dnia 7 września 1991 r. o systemie oświaty (Dz. U. z 2024 r. poz. 750 ze zm.¹⁾) uchwała się, co następuje:

§ 1. Traci moc uchwała Nr XX/226/04 Rady Miejskiej w Grodkowie z dnia 23 lutego 2005 r. w sprawie upoważnienia do załatwiania indywidualnych spraw z zakresu pomocy materialnej o charakterze socjalnym dla uczniów.

§ 2. Wykonanie uchwały powierza się Burmistrzowi Grodkowa.

§ 3. Uchwała wchodzi w życie z dniem podjęcia.

Burmistrz Grodkowa

Miłosz Krok

¹⁾Dz. U. z 2024 r. poz. 854 i poz 1473

Uzasadnienie

Uchyła się w całości uchwałę Nr XX/226/204 Rady Miejskiej w Grodkowie z dnia 23 lutego 2005 r. w sprawie upoważnienia do załatwiania indywidualnych spraw z zakresu pomocy materialnej o charakterze socjalnym dla uczniów na terenie Gminy Grodków, w związku ze stwierdzeniem braku istnienia podstawy prawnej uchwały Nr XX/226/04 Rady Miejskiej w Grodkowie z dnia 23 lutego 2005 r.

Stosownie do art. 90 m ust. 1 ustawy o systemie oświaty świadczenie pomocy materialnej o charakterze socjalnym przyznaje wójt, burmistrz, prezydent miasta, z kolei ust. 2 wymienionego artykułu stanowi, że rada gminy może upoważnić kierownika ośrodka pomocy społecznej do prowadzenia postępowania w sprawach, o których mowa w ust. 1.

Mając to na uwadze podjęcie przedmiotowej uchwały jest uzasadnione i konieczne.

Projekt

z dnia 31 października 2024 r.

Zatwierdzony przez

**UCHWAŁA NR VII/ /24
RADY MIEJSKIEJ W GRODKOWIE**

z dnia 20 listopada 2024 r.

zmieniająca uchwałę w sprawie zmiany Statutu Gminnego Zarządu Szkół i Przedszkoli w Grodkowie

Na podstawie art. 18 ust. 2 pkt 15 ustawy z dnia 8 marca 1990 r. o samorządzie gminnym (Dz. U. z 2024 r. poz. 1465 i poz. 1572) oraz art. 10 ust. 1 pkt 4 i ust. 2 ustawy z dnia 14 grudnia 2016 r. Prawo oświatowe (Dz. U. z 2024 r. poz. 737 i poz. 854), uchwala się, co następuje:

§ 1. W uchwale Nr IV/29/24 Rady Miejskiej w Grodkowie z dnia 17 września 2024 r. zmieniającej uchwałę w sprawie zmiany Statutu Gminnego Zarządu Szkół i Przedszkoli w Grodkowie zmienia się § 3., który otrzymuje brzmienie:

„§ 3. Uchwała wchodzi w życie z dniem 1 stycznia 2025 r.”.

§ 2. Wykonanie uchwały powierza się Burmistrzowi Grodkowa.

§ 3. Uchwała wchodzi w życie z dniem podjęcia.

Burmistrz Grodkowa

Miłosz Krok

Uzasadnienie

Mając na uwadze, że uchwała pierwotna nie podlegała publikacji w Dzienniku Urzędowym Województwa Opolskiego, to uchwały wprowadzające zmiany, w opinii Wydziału Prawnego i Nadzoru Wojewody Opolskiego, również nie podlegają publikacji. Wobec powyższego wprowadzono przedmiotową zmianę.

W uchwale Nr IV/29/24 Rady Miejskiej w Grodkowie z dnia 17 września 2024 r. zmieniającej uchwałę w sprawie zmiany Statutu Gminnego Zarządu Szkół i Przedszkoli w Grodkowie w § 3. znajdował się zapis: „Uchwała podlega ogłoszeniu w Dzienniku Urzędowym Województwa Opolskiego i wchodzi w życie z dniem 1 stycznia 2025 r.”

Po zmianie zapis w § 3. niniejszej uchwały otrzymuje brzmienie: "Uchwała wchodzi w życie z dniem 1 stycznia 2025 r."

Projekt

z dnia 5 listopada 2024 r.

Zatwierdzony przez

**UCHWAŁA NR VII/ /24
RADY MIEJSKIEJ W GRODKOWIE**

z dnia 20 listopada 2024 r.

zmieniająca uchwałę w sprawie określenia szczegółowego sposobu i zakresu świadczenia usług w zakresie odbierania odpadów komunalnych od właścicieli nieruchomości i zagospodarowania tych odpadów

Na podstawie art. 18 ust. 2 pkt 15, art. 40 ust. 1 i art. 41 ust. 1 ustawy z dnia 8 marca 1990 r. o samorządzie gminnym (Dz. U. z 2024 r. poz. 1465 i poz. 1572) oraz art. 6r ust. 3, ust. 3a i ust. 3d ustawy z dnia 13 września 1996 r. o utrzymaniu czystości i porządku w gminach (Dz. U. z 2024 r. poz. 399), po uzyskaniu opinii Państwowego Powiatowego Inspektora Sanitarnego w Brzegu uchwała się, co następuje:

§ 1. W uchwale nr XIV/115/19 Rady Miejskiej w Grodkowie z dnia 18 grudnia 2019 r. w sprawie określenia szczegółowego sposobu i zakresu świadczenia usług w zakresie odbierania odpadów komunalnych od właścicieli nieruchomości i zagospodarowania tych odpadów (Dz. Urz. Woj. Opolskiego z 2019 r. poz. 4103), wprowadza się następujące zmiany:

1) § 2 ust. 4 otrzymuje brzmienie:

„4. Punkt Selektywnej Zbiórki Odpadów Komunalnych jest czynny w środy w godzinach od 10.00 do 17.00 oraz w soboty w godzinach od 8.00 do 15.00.”;

2) w § 2 uchyla się ust. 5.

§ 2. Wykonanie uchwały powierza się Burmistrzowi Grodkowa.

§ 3. Uchwała podlega ogłoszeniu w Dzienniku Urzędowym Województwa Opolskiego i wchodzi w życie z dniem 1 stycznia 2025 r.

Burmistrz Grodkowa

Miłosz Krok

Uzasadnienie

Na podstawie art. 6 r ust. 3 ustawy z dnia 13 września 1996 r. o utrzymaniu czystości i porządku w gminach, Rada określa w drodze uchwały szczegółowy sposób i zakres świadczenia usług w zakresie odbierania odpadów komunalnych od właścicieli nieruchomości i zagospodarowania tych odpadów, w tym sposób świadczenia usług przez punkt selektywnego zbierania odpadów komunalnych.

W związku z utworzeniem przez gminę Punktu Selektywnego Zbierania Odpadów Komunalnych, zmieniają się dni i godziny funkcjonowania punktu. Zatem biorąc pod uwagę powyższe, podjęcie przedmiotowej uchwały uznaje się za niezbędne i zasadne.

Projekt

z dnia 5 listopada 2024 r.

Zatwierdzony przez

**UCHWAŁA NR VII/ /24
RADY MIEJSKIEJ W GRODKOWIE**

z dnia 20 listopada 2024 r.

w sprawie pokrycia części kosztów gospodarowania odpadami komunalnymi z dochodów własnych nie pochodzących z pobranej opłaty za gospodarowanie odpadami komunalnymi

Na podstawie art. 18 ust. 2 pkt 15 ustawy z dnia 8 marca 1990 r. o samorządzie gminnym (Dz. U. z 2024 r. poz. 1465 i 1572) oraz art. 6r ust. 2da pkt 1 ustawy z dnia 13 września 1996 r. o utrzymaniu czystości i porządku w gminach (Dz. U. z 2024 r. poz. 399) uchwala się, co następuje:

§ 1. Postanawia się o pokryciu części kosztów gospodarowania odpadami komunalnymi z dochodów własnych nie pochodzących z pobranej opłaty za gospodarowanie odpadami komunalnymi, wynikających z różnicy powstałej pomiędzy dochodami z pobranej opłaty za gospodarowanie odpadami komunalnymi a kosztami funkcjonowania systemu gospodarowania odpadami komunalnymi.

§ 2. Wykonanie uchwały powierza się Burmistrzowi Grodkowa.

§ 3. Uchwała wchodzi w życie z dniem podjęcia.

Burmistrz Grodkowa

Miłosz Krok

Uzasadnienie

Zgodnie z art. 6r ust. 2da pkt 1 ustawy z dnia 13 września 1996 r. o utrzymaniu czystości i porządku w gminach Rada Gminy może, w drodze uchwały, postanowić o pokryciu części kosztów gospodarowania odpadami komunalnymi z dochodów własnych nie pochodzących z pobranej opłaty za gospodarowanie odpadami komunalnymi, w przypadku gdy środki pozyskane z opłat za gospodarowanie odpadami komunalnymi są niewystarczające na pokrycie kosztów funkcjonowania systemu gospodarowania odpadami komunalnymi, w tym kosztów, o których mowa w ust. 2-2c. Powyższa regulacja umożliwia gminom dopłacenie do całego systemu gospodarowania odpadami z innych, własnych źródeł.

Środki finansowe w budżecie gminy na zadania związane z gospodarką odpadami komunalnymi, pozyskiwane z opłat za gospodarowanie odpadami komunalnymi, są niewystarczające na pokrycie kosztów funkcjonowania systemu. Opłaty, wnoszone przez właścicieli nieruchomości w ramach gospodarowania odpadami komunalnymi nie pozwoliły na zbilansowania przychodów i kosztów funkcjonowania systemu.

Zatem biorąc pod uwagę powyższe, podjęcie przedmiotowej uchwały uznaje się za niezbędne i zasadne.

**UCHWAŁA NR VII/ /24
RADY MIEJSKIEJ W GRODKOWIE**

z dnia 20 listopada 2024 r.

**w sprawie przyznania dotacji na prace konserwatorskie przy zabytku wpisanym do rejestru zabytków
w ramach Rządowego Programu Odbudowy Zabytków**

Na podstawie art. 18 ust. 2 pkt 15 ustawy z dnia 8 marca 1990 r. o samorządzie gminnym (Dz. U. z 2024 r. poz. 1465 i poz. 1572), art. 81 ustawy z dnia 23 lipca 2003 r. o ochronie zabytków i opiece nad zabytkami (Dz. U. z 2024 r. poz. 1292) w związku z § 3 ust. 2 pkt 2 uchwały nr 232/2022 Rady Ministrów z dnia 23 listopada 2022 r. w sprawie ustanowienia Rządowego Programu Odbudowy Zabytków (RM-06111-230-22) uchwała się, co następuje:

§ 1. Przyznaje się dotację celową w roku budżetowym 2025 na prace konserwatorskie przy zabytku znajdującym się na terenie gminy Grodków, wpisanym do rejestru zabytków, Parafii Rzymskokatolickiej pw. Matki Bożej Różańcowej, Gnojna 113, 49-200 Grodków, w kwocie 850 000,00 zł (słownie: osiemset pięćdziesiąt tysięcy złotych 00/100).

§ 2. Dotacja, o której mowa w § 1 obejmuje prace konserwatorskie polegające na utrwaleniu substancji zabytku tj. remont kościoła filialnego pw. Św. Antoniego Padewskiego w Jeszkotlach obejmujący zabezpieczenie podłoża polegające na jego wzmocnieniu metodą iniekcji strumieniowej wraz z robotami ziemnymi koniecznymi do jej wykonania.

§ 3. Kwota dotacji obejmuje dofinansowanie z Rządowego Programu Odbudowy Zabytków w wysokości 833 000,00 zł (słownie: osiemset trzydzieści trzy tysiące złotych 00/100) oraz udział własny Gminy Grodków w wysokości 17 000,00 zł (słownie: siedemnaście tysięcy złotych 00/100).

§ 4. Traci moc Uchwała Rady Miejskiej w Grodkowie Nr LIV/498/23 z dnia 20 grudnia 2023 r. w sprawie przyznania dotacji na prace konserwatorskie przy zabytku wpisanym do rejestru zabytków w ramach Rządowego Programu Odbudowy Zabytków.

§ 5. Wykonanie uchwały powierza się Burmistrzowi Grodkowa.

§ 6. Uchwała wchodzi w życie z dniem podjęcia.

Burmistrz Grodkowa

Miłosz Krok

Uzasadnienie

Parafia Rzymskokatolicka pw. Matki Bożej Różańcowej w Gnojnej została zakwalifikowana przez Prezesa Rady Ministrów do otrzymania dofinansowania z Rządowego Programu Odbudowy Zabytków dla Kościoła filialnego w Jeszkotlach pw. Św. Antoniego Padewskiego i otrzymała Promesę inwestycyjną, przy założeniu spełnienia warunków zawartych w Regulaminie.

W Regulaminie jako warunek konieczny, określone zostało podjęcie przez organ stanowiący Wnioskodawcy, indywidualnej uchwały, o przyznaniu Beneficjentowi dotacji. Procentowy udział własny Wnioskodawcy w realizacji inwestycji wynosi 2%.

Zgodnie z § 4 ust. 1 uchwały Nr XXXIII/348/06 Rady Miejskiej w Grodkowie z dnia 28 czerwca 2006 r. w sprawie zasad udzielania dotacji na prace konserwatorskie, restauratorskie lub roboty budowlane przy zabytku wpisanym do rejestru zabytków, dotacja na w/w prace może być udzielona w wysokości do 50 % wartości całkowitych nakładów finansowych. Wysokość dotacji dla Kościoła filialnego pw. Św. Antoniego Padewskiego w Jeszkotlach stanowić będzie 2 % planowanych całkowitych nakładów koniecznych zatwierdzonych Promesa Nr RPOZ/2022/9491/PolskiLad.

Rada Miejska w Grodkowie podjęła w dniu 20 grudnia 2023 r. uchwałę Nr LIV/498/23 w sprawie przyznania powyższej dotacji, jednakże po przeprowadzonym postępowaniu zakupowym, złożone oferty na wykonanie inwestycji znacznie przewyższyły planowaną wcześniej wartość inwestycji. W związku z powyższym Parafia zdecydowała się na ograniczenie zakresu planowanych robót. Dokonano więc korekty zakresu inwestycji. W ślad za tym dokonano korekty wstępnej promesy, a co za tym idzie konieczne jest podjęcie uchwały spójnej ze skorygowanym zakresem inwestycji.

**UCHWAŁA NR VII/ /24
RADY MIEJSKIEJ W GRODKOWIE**

z dnia 20 listopada 2024 r.

**w sprawie przyznania dotacji na prace konserwatorskie przy zabytku wpisanym do rejestru zabytków
w ramach Rządowego Programu Odbudowy Zabytków**

Na podstawie art. 18 ust. 2 pkt 15 ustawy z dnia 8 marca 1990 r. o samorządzie gminnym (Dz. U. z 2024 r. poz. 1465 i poz. 1572), art. 81 ustawy z dnia 23 lipca 2003 r. o ochronie zabytków i opiece nad zabytkami (Dz. U. z 2024 r. poz. 1292) w związku z § 3 ust. 2 pkt 2 uchwały nr 232/2022 Rady Ministrów z dnia 23 listopada 2022 r. w sprawie ustanowienia Rządowego Programu Odbudowy Zabytków (RM-06111-230-22) uchwała się, co następuje:

§ 1. Przyznaje się dotację celową w roku budżetowym 2025 na prace konserwatorskie przy zabytku znajdującym się na terenie gminy Grodków, wpisanym do rejestru zabytków, Parafii Rzymskokatolickiej pw. Św. Wawrzyńca, Kolnica 14A, 49-200 Grodków, w kwocie: 1 200 000,00 zł (słownie: jeden milion dwieście tysięcy złotych 00/100).

§ 2. Dotacja, o której mowa w § 1 obejmuje prace konserwatorskie polegające na utrwaleniu substancji zabytku tj. remont hełmu wieży oraz wnętrza nawy i kruchty w kościele filialnym pw. Św. Marcina w Młodoszowicach.

§ 3. Kwota dotacji obejmuje dofinansowanie z Rządowego Programu Odbudowy Zabytków w wysokości: 1 176 000,00 zł (słownie: jeden milion sto siedemdziesiąt sześć tysięcy złotych 00/100) oraz udział własny Gminy Grodków w wysokości 24 000,00 zł (słownie: dwadzieścia cztery tysiące złotych 00/100).

§ 4. Traci moc Uchwała Rady Miejskiej w Grodkowie Nr LIV/499/23 z dnia 20 grudnia 2023 r. w sprawie przyznania dotacji na prace konserwatorskie przy zabytku wpisanym do rejestru zabytków w ramach Rządowego Programu Odbudowy Zabytków.

§ 5. Wykonanie uchwały powierza się Burmistrzowi Grodkowa.

§ 6. Uchwała wchodzi w życie z dniem podjęcia.

Burmistrz Grodkowa

Miłosz Krok

Uzasadnienie

Parafia Rzymsko-Katolicka pw. Świętego Wawrzyńca w Kolnicy została zakwalifikowana przez Prezesa Rady Ministrów do otrzymania dofinansowania z Rządowego Programu Odbudowy Zabytków dla Kościoła filialnego w Młodoszowicach pw. Św. Marcina i otrzymała Promesę inwestycyjną, przy założeniu spełnienia warunków zawartych w Regulaminie.

W Regulaminie jako warunek konieczny, określone zostało podjęcie przez organ stanowiący Wnioskodawcy, indywidualnej uchwały, o przyznaniu Beneficjentowi dotacji. Procentowy udział własny Wnioskodawcy w realizacji inwestycji wynosi 2%.

Zgodnie z § 4 ust. 1 uchwały Nr XXXIII/348/06 Rady Miejskiej w Grodkowie z dnia 28 czerwca 2006 r. w sprawie zasad udzielania dotacji na prace konserwatorskie, restauratorskie lub roboty budowlane przy zabytku wpisanym do rejestru zabytków, dotacja na w/w prace może być udzielona w wysokości do 50 % wartości całkowitych nakładów finansowych. Wysokość dotacji dla Kościoła filialnego w Młodoszowicach pw. Św. Marcina stanowić będzie 2 % planowanych całkowitych nakładów koniecznych zatwierdzonych Promesa Nr RPOZ/2022/9491/PolskiLad.

Rada Miejska w Grodkowie podjęła w dniu 20 grudnia 2023 r. uchwałę Nr LIV/499/23 w sprawie przyznania powyższej dotacji, jednakże w trakcie procedowania dokumentacji związanej z przyznaną dotacją większość koniecznych prac zostało już wykonane i środki przyznane z Rządowego Programu Odbudowy Zabytków postanowiono wykorzystać na inny zakres prac. W związku z powyższym dokonano zmiany inwestycji we wstępnej promesie, a co za tym idzie konieczne jest podjęcie uchwały spójnej ze zmienionym zakresem inwestycji.

UCHWAŁA NR /24
RADY MIEJSKIEJ W GRODKOWIE
z dnia 20 listopada 2024 r.

w sprawie zmiany Wieloletniej Prognozy Finansowej Gminy Grodków na lata 2024 - 2028

Na podstawie art. 231 ust. 1 ustawy z dnia 27 sierpnia 2009 r. o finansach publicznych (Dz. U. z 2024 r. poz. 1530 i poz.1572) oraz art. 111 pkt 3 ustawy z dnia 12 marca 2022 r, o pomocy obywatelom Ukrainy w związku z konfliktem zbrojnym na terytorium tego państwa (Dz. U. z 2024 r. poz. 167 ze zm.1) uchwala się, co następuje:

- § 1.1. Wprowadza się zmiany w Wieloletniej Prognozie Finansowej na lata 2024 – 2028.
2. Po wprowadzonych zmianach, załącznik Nr 1 i Nr 2 do uchwały Nr LIV/483/23 Rady Miejskiej w Grodkowie z dnia 20 grudnia 2023 r. w sprawie uchwalenia Wieloletniej Prognozy Finansowej Gminy Grodków na lata 2024-2028 otrzymuje brzmienie jak załącznik Nr 1 i Nr 2 do niniejszej uchwały.
- § 2. Wykonanie uchwały powierza się Burmistrzowi Grodkowa.
- § 3. Uchwała podlega ogłoszeniu w Biuletynie Informacji Publicznej Urzędu Miejskiego w Grodkowie.
- § 4. Uchwała wchodzi w życie z dniem podjęcia.

Burmistrz Grodkowa



Miłosz Krok

1) Dz U. z 2024 r. poz. 232, poz. 834, poz. 854, poz.858, poz.1089 i poz.1572

*Sprawdzono
pod względem
formalno-prawnym*

RADCA PRAWNY



Joanna Kolan
OP-923/2010

Wieloletnia prognoza finansowa jednostki samorządu terytorialnego 1)

Ustalona na lata 2022–2025 relacja z art. 243 (poz. 8.3, 8.3.1, 8.4 i 8.4.1) została obliczona według średniej 7-letniej

Załącznik Nr 1 do Uchwały /24 Rady Miejskiej w Grodkowie z dnia 20 listopada 2024 r.

Wyszczególnienie	Dochody ogółem ^x	Dochody bieżące ^x	z tego:								
			z tego:						Dochody majątkowe ^x	w tym:	
			dochody z tytułu udziału we wpływach z podatku dochodowego od osób fizycznych	dochody z tytułu udziału we wpływach z podatku dochodowego od osób prawnych	z subwencji ogólnej	z tytułu dotacji i środków przeznaczonych na cele bieżące ^{x 3)}	pozostałe dochody bieżące ⁴⁾	w tym:		ze sprzedaży majątku ^x	z tytułu dotacji oraz środków przeznaczonych na inwestycje
1.1.1	1.1.2	1.1.3	1.1.4	1.1.5	1.1.5.1	1.2	1.2.1	1.2.2			
Lp	1	1.1	1.1.1	1.1.2	1.1.3	1.1.4	1.1.5	1.1.5.1	1.2	1.2.1	1.2.2
Wykonanie 2017	73 184 748,82	71 658 389,81	12 279 369,00	277 145,75	17 626 836,00	23 004 394,85	18 470 644,21	8 699 748,93	1 526 359,01	430 133,30	1 080 616,73
Wykonanie 2018	78 534 814,78	74 061 510,71	13 586 961,00	346 836,99	18 571 544,00	22 628 419,56	18 927 749,16	8 949 098,72	4 473 304,07	543 422,25	3 926 369,37
Wykonanie 2019	95 143 108,34	83 545 758,71	15 924 203,00	268 964,71	19 622 085,00	26 506 121,23	21 224 384,77	9 235 351,68	11 597 349,63	1 340 355,04	10 099 448,49
Wykonanie 2020	99 704 606,83	90 489 186,51	16 038 843,00	407 267,77	20 565 492,00	31 341 505,37	22 136 078,37	9 923 637,71	9 215 420,32	1 509 384,05	7 618 265,91
Wykonanie 2021	104 392 076,14	96 470 600,48	17 350 016,00	748 918,88	19 852 427,00	31 758 024,01	26 761 214,59	10 052 044,77	7 921 475,66	1 173 352,23	6 713 742,31
Wykonanie 2022	105 150 595,50	102 405 291,32	17 893 977,57	486 582,21	21 247 603,00	35 950 465,45	26 826 663,09	10 588 238,80	2 745 304,18	712 417,00	2 003 593,08
Plan 3 kw. 2023	110 839 358,86	90 788 246,32	14 638 662,00	783 967,00	24 151 812,00	15 345 933,40	35 867 871,92	11 771 990,00	20 051 112,54	807 070,00	19 224 542,54
Wykonanie 2023	105 493 733,68	92 385 687,81	14 638 662,00	783 967,00	24 151 812,00	16 664 309,95	36 146 936,86	11 826 545,82	13 108 045,87	1 063 481,49	11 642 636,06
2024	133 648 128,75	114 074 624,90	20 970 734,00	1 252 059,00	32 523 117,00	24 574 174,90	34 754 540,00	13 810 680,00	19 573 503,85	1 236 320,00	18 863 516,82
2025	125 578 222,94	104 553 590,00	20 620 850,00	1 277 100,00	27 142 000,00	12 130 300,00	43 383 340,00	22 889 680,00	21 024 632,94	1 200 000,00	19 824 632,94
2026	114 418 580,00	111 118 580,00	21 460 300,00	1 302 640,00	25 642 000,00	12 130 300,00	50 583 340,00	23 389 680,00	3 300 000,00	1 000 000,00	2 300 000,00
2027	112 809 900,00	112 009 900,00	22 125 570,00	1 328 690,00	25 342 000,00	12 130 300,00	51 083 340,00	23 500 000,00	800 000,00	800 000,00	0,00
2028	111 700 230,00	111 200 230,00	22 789 330,00	1 355 260,00	23 342 000,00	12 130 300,00	51 583 340,00	24 000 000,00	500 000,00	500 000,00	0,00

¹⁾ Wzór może być stosowany także w układzie pionowym, w którym poszczególne pozycje są przedstawione w kolumnach, a lata w wierszach.

²⁾ Zgodnie z art. 227 ustawy z dnia 27 sierpnia 2009 r. o finansach publicznych (Dz. U. z 2019 r. poz. 869, z późn. zm.), zwanej dalej „ustawą”, wieloletnia prognoza finansowa obejmuje okres roku budżetowego oraz co najmniej trzech kolejnych lat. W sytuacji dłuższego okresu prognozowania finansowego wzór stosuje się dla lat wykraczających poza minimalny (4-letni) okres prognozy, wynikający z art. 227 ustawy.

³⁾ W pozycji wykazuje się dochody o charakterze celowym, które jednostka otrzymuje od podmiotów zewnętrznych. W szczególności pozycja obejmuje dotacje celowe z budżetu państwa na zadania bieżące oraz dotacje i środki na finansowanie wydatków bieżących na realizację zadań finansowanych z udziałem środków, o których mowa w art. 5 ust. 1 pkt 2 i 3 ustawy. W pozycji nie wykazuje się natomiast dochodów związanych ze szczególnymi zasadami wykonywania budżetu jednostki wynikającymi z odrębnych ustaw, o których mowa w art. 237 ust. 1 ustawy.

⁴⁾ W pozycji wykazuje się pozostałe dochody bieżące w szczególności kwoty podatków i opłat lokalnych.

Wyszczególnienie	Wydatki ogółem ^x	z tego:										
		Wydatki bieżące ^x	w tym:							Wydatki majątkowe ^x	w tym:	
			na wynagrodzenia i składki od nich naliczane	z tytułu poręczeń i gwarancji ^x	w tym:	wydatki na obsługę długu ^x	w tym:				Inwestycje i zakupy inwestycyjne, o których mowa w art. 236 ust. 4 pkt 1 ustawy	wydatki o charakterze dotacyjnym na inwestycje i zakupy inwestycyjne
					gwarancje i poręczenia podlegające wyłączeniu z limitu spłaty zobowiązań, o którym mowa w art. 243 ustawy ^x		odsetki i dyskonto podlegające wyłączeniu z limitu spłaty zobowiązań, o którym mowa w art. 243 ustawy, w terminie nie dłuższym niż 90 dni po zakończeniu programu, projektu lub zadania i otrzymaniu refundacji z tych środków (bez odsetek i dyskonta od zobowiązań na wkład krajowy) ^x	odsetki i dyskonto podlegające wyłączeniu z limitu spłaty zobowiązań, o którym mowa w art. 243 ustawy, z tytułu zobowiązań zaciągniętych na wkład krajowy ^x	pozostałe odsetki i dyskonto podlegające wyłączeniu z limitu spłaty zobowiązań, o którym mowa w art. 243 ustawy ^x			
Lp	2	2.1	2.1.1	2.1.2	2.1.2.1	2.1.3	2.1.3.1	2.1.3.2	2.1.3.3	2.2	2.2.1	2.2.1.1
Wykonanie 2017	72 095 361,57	64 940 604,47	24 682 912,73	0,00	0,00	12 297,40	4 842,70	0,00	0,00	7 154 757,10	8 176 487,00	339 939,19
Wykonanie 2018	87 148 095,00	67 718 084,74	27 127 194,65	0,00	0,00	18 563,61	6 311,63	12 251,98	0,00	19 430 010,26	19 430 010,26	1 838 686,00
Wykonanie 2019	94 526 031,00	75 790 780,01	29 348 459,20	0,00	0,00	54 381,43	46 384,90	7 996,53	0,00	18 735 250,99	18 735 250,99	1 037 472,62
Wykonanie 2020	93 307 260,51	83 520 217,99	30 400 627,41	0,00	0,00	60 511,04	22 691,64	37 819,40	0,00	9 787 042,52	9 787 042,52	1 918 977,08
Wykonanie 2021	99 814 867,71	88 905 295,04	33 768 291,46	0,00	0,00	37 777,53	2 151,59	16 375,93	0,00	10 909 572,67	7 909 572,67	338 840,20
Wykonanie 2022	112 054 610,68	98 772 335,06	36 931 542,19	0,00	0,00	75 475,61	0,00	4 630,00	0,00	13 282 275,62	13 282 275,62	641 351,06
Plan 3 kw. 2023	124 895 380,32	94 254 254,73	43 146 831,03	0,00	0,00	386 160,00	82 870,00	90 000,00	0,00	30 641 125,59	28 641 125,59	664 380,00
Wykonanie 2023	111 833 913,64	90 051 293,06	40 939 191,76	0,00	0,00	261 699,17	82 870,00	90 000,00	0,00	21 782 620,58	19 782 620,58	584 195,00
2024	144 002 629,63	115 602 413,92	53 060 229,00	0,00	0,00	555 173,00	61 180,00	55 860,00	0,00	28 400 215,71	28 400 215,71	735 811,03
2025	120 910 992,94	92 908 620,00	46 298 000,00	0,00	0,00	600 000,00	81 650,00	54 550,00	0,00	28 002 372,94	28 002 372,94	1 045 500,00
2026	110 818 580,00	95 695 870,00	47 223 960,00	0,00	0,00	325 000,00	0,00	50 000,00	0,00	15 122 710,00	15 122 710,00	0,00
2027	110 509 900,00	98 566 740,00	48 168 430,00	0,00	0,00	80 000,00	0,00	10 000,00	0,00	11 943 160,00	11 943 160,00	0,00
2028	110 700 230,00	101 523 740,00	49 131 790,00	0,00	0,00	5 400,00	0,00	0,00	0,00	9 176 490,00	9 176 490,00	0,00

Wyszczególnienie	Wynik budżetu ^x	w tym:	Przychody budżetu ^x	z tego:					
		Kwota prognozowanej nadwyżki budżetu przeznaczana na spłatę kredytów, pożyczek i wykup papierów wartościowych ⁵⁾		Kredyty, pożyczki, emisja papierów wartościowych ^x	w tym:	Nadwyżka budżetowa z lat ubiegłych ^{x 6)}	w tym:	Wolne środki, o których mowa w art. 217 ust. 2 pkt 6 ustawy ^x	w tym:
					na pokrycie deficytu budżetu ^x		na pokrycie deficytu budżetu ^x		na pokrycie deficytu budżetu ^x
Lp	3	3.1	4	4.1	4.1.1	4.2	4.2.1	4.3	4.3.1
Wykonanie 2017	1 089 387,25	700 000,00	11 458 453,53	1 979 501,02	0,00	8 778 952,51	0,00	700 000,00	0,00
Wykonanie 2018	-8 613 280,22	0,00	18 847 840,78	7 000 000,00	7 000 000,00	9 868 339,76	1 613 280,22	1 979 501,02	0,00
Wykonanie 2019	617 077,34	617 077,34	15 682 638,56	6 748 078,00	0,00	1 255 059,54	0,00	7 679 501,02	0,00
Wykonanie 2020	6 397 346,32	0,00	10 620 214,88	2 000 000,00	0,00	1 872 136,88	0,00	6 748 078,00	0,00
Wykonanie 2021	4 577 208,43	0,00	15 736 719,20	0,00	0,00	8 269 483,20	0,00	7 467 236,00	0,00
Wykonanie 2022	-6 904 015,18	0,00	21 060 513,64	4 713 822,01	4 713 822,01	12 846 691,63	2 190 193,17	3 500 000,00	0,00
Plan 3 kw. 2023	-14 056 021,46	0,00	17 769 843,47	6 447 000,00	6 447 000,00	5 609 021,46	4 445 561,46	5 713 822,01	3 163 460,00
Wykonanie 2023	-6 340 179,96	0,00	17 679 299,50	6 029 803,55	6 029 803,55	5 935 673,94	310 376,41	5 713 822,01	0,00
2024	-10 354 500,88	0,00	13 814 444,43	7 167 230,00	5 700 090,00	545 171,54	545 171,54	6 102 042,89	4 109 239,34
2025	4 667 230,00	4 667 230,00	0,00	0,00	0,00	0,00	0,00	0,00	0,00
2026	3 600 000,00	3 600 000,00	0,00	0,00	0,00	0,00	0,00	0,00	0,00
2027	2 300 000,00	2 300 000,00	0,00	0,00	0,00	0,00	0,00	0,00	0,00
2028	1 000 000,00	1 000 000,00	0,00	0,00	0,00	0,00	0,00	0,00	0,00

⁵⁾ Inne przeznaczenie nadwyżki budżetowej wymaga określenia w objaśnieniach do wieloletniej prognozy finansowej.

⁶⁾ W pozycji należy ująć środki pieniężne znajdujące się na rachunku budżetu pochodzące z nadwyżek poprzednich budżetów, łącznie z niewykorzystanymi środkami, o których mowa w art. 217 ust. 2 pkt 8 ustawy.

Wyszczególnienie	z tego:				Rozchody budżetu ^x	z tego:			
	Splaty udzielonych pożyczek w latach ubiegłych ^x	w tym:	Inne przychody niezwiązane z zaciąganiem długu ^{x 7)}	w tym:		Splaty rat kapitałowych kredytów i pożyczek oraz wykup papierów wartościowych ^x	łączna kwota przypadających na dany rok kwot ustawowych wyłączeń z limitu splaty zobowiązań ^x	w tym:	
		na pokrycie deficytu budżetu ^x		na pokrycie deficytu budżetu ^x				z tego:	
								kwota przypadających na dany rok kwot wyłączeń określonych w art. 243 ust. 3 ustawy ^x	kwota przypadających na dany rok kwot wyłączeń określonych w art. 243 ust. 3a ustawy ^x
Lp	4.4	4.4.1	4.5	4.5.1	5	5.1	5.1.1	5.1.1.1	5.1.1.2
Wykonanie 2017	0,00	0,00	0,00	0,00	700 000,00	700 000,00	0,00	0,00	0,00
Wykonanie 2018	0,00	0,00	0,00	0,00	1 300 000,00	1 300 000,00	1 300 000,00	1 200 000,00	100 000,00
Wykonanie 2019	0,00	0,00	0,00	0,00	7 679 501,02	7 679 501,02	7 000 000,00	7 000 000,00	0,00
Wykonanie 2020	0,00	0,00	0,00	0,00	1 280 842,00	1 280 842,00	2 561 684,00	1 280 842,00	1 280 842,00
Wykonanie 2021	0,00	0,00	0,00	0,00	3 967 236,00	3 967 236,00	2 487 236,00	1 467 236,00	1 020 000,00
Wykonanie 2022	0,00	0,00	0,00	0,00	2 500 000,00	2 500 000,00	1 015 000,00	0,00	1 015 000,00
Plan 3 kw. 2023	0,00	0,00	0,00	0,00	3 713 822,01	3 713 822,01	1 713 822,01	1 713 822,01	0,00
Wykonanie 2023	0,00	0,00	0,00	0,00	3 713 822,01	3 713 822,01	1 713 822,01	1 713 822,01	0,00
2024	0,00	0,00	0,00	0,00	3 459 943,55	3 459 943,55	2 036 069,26	955 948,56	1 080 120,70
2025	0,00	0,00	0,00	0,00	4 667 230,00	4 667 230,00	2 867 230,00	1 667 230,00	1 200 000,00
2026	0,00	0,00	0,00	0,00	3 600 000,00	3 600 000,00	500 000,00	0,00	500 000,00
2027	0,00	0,00	0,00	0,00	2 300 000,00	2 300 000,00	500 000,00	0,00	500 000,00
2028	0,00	0,00	0,00	0,00	1 000 000,00	1 000 000,00	0,00	0,00	0,00

⁷⁾ W pozycji należy ująć w szczególności przychody pochodzące z prywatyzacji majątku jednostki samorządu terytorialnego.

Wyszczególnienie	Rozchody budżetu, z tego:						Kwota długu ^x	w tym:	Relacja zrównoważenia wydatków bieżących, o której mowa w art. 242 ustawy		
	łączna kwota przypadających na dany rok kwot ustawowych wyłączeń z limitu spłaty zobowiązań, z tego:								kwota długu, którego planowana spłata dokona się z wydatków ^x	Różnica między dochodami bieżącymi a wydatkami bieżącymi ^x	Różnica między dochodami bieżącymi, skorygowanymi o środki ⁸⁾ a wydatkami bieżącymi ^x
	kwota wyłączeń z tytułu wcześniejszej spłaty zobowiązań, określonych w art. 243 ust. 3b ustawy	z tego:			kwota przypadających na dany rok kwot pozostałych ustawowych wyłączeń z limitu spłaty zobowiązań ^x	Inne rozchody niezwiązane ze spłatą długu ^x					
		środkami nowego zobowiązania	wolnymi środkami, o których mowa w art. 217 ust. 2 pkt 6 ustawy	innymi środkami							
Lp	5.1.1.3	5.1.1.3.1	5.1.1.3.2	5.1.1.3.3	5.1.1.4	5.2	6	6.1	7.1	7.2	
Wykonanie 2017	x	x	x	x	0,00	0,00	1 979 501,02	0,00	6 717 785,34	16 196 737,85	
Wykonanie 2018	x	x	x	x	0,00	0,00	7 679 501,02	0,00	6 343 425,97	18 191 266,75	
Wykonanie 2019	x	x	x	x	0,00	0,00	6 748 078,00	0,00	7 754 978,70	16 689 539,26	
Wykonanie 2020	x	x	x	x	0,00	0,00	7 467 236,00	0,00	6 968 968,52	15 589 183,40	
Wykonanie 2021	x	x	x	x	0,00	0,00	3 500 000,00	0,00	7 565 305,44	23 302 024,64	
Wykonanie 2022	x	x	x	x	0,00	0,00	5 713 822,01	0,00	3 632 956,26	19 979 647,89	
Plan 3 kw. 2023	x	x	x	x	0,00	0,00	8 447 000,00	0,00	-3 466 008,41	7 856 835,06	
Wykonanie 2023	x	x	x	x	0,00	0,00	8 029 803,55	0,00	2 334 394,75	13 983 890,70	
2024	0,00	0,00	0,00	0,00	0,00	0,00	11 567 230,00	0,00	-1 527 789,02	5 119 425,41	
2025	x	x	x	x	0,00	0,00	6 900 000,00	0,00	11 644 970,00	11 644 970,00	
2026	x	x	x	x	0,00	0,00	3 300 000,00	0,00	15 422 710,00	15 422 710,00	
2027	x	x	x	x	0,00	0,00	1 000 000,00	0,00	13 443 160,00	13 443 160,00	
2028	x	x	x	x	0,00	0,00	0,00	0,00	9 676 490,00	9 676 490,00	

⁸⁾ Skorygowanie o środki dotyczy określonego w art. 242 ustawy powiększenia o odpowiednie dla roku prognozy przychody wskazane w art. 217 ust. 2 ustawy. Skutki finansowe wyłączeń ograniczenia, o którym mowa w art. 242 ustawy, zawarte w innych ustawach należy ująć w objaśnieniach dołączanych do wieloletniej prognozy finansowej zgodnie z art. 226 ust. 2a ustawy.

Wyszczególnienie	Wskaźnik spłaty zobowiązań						
	Relacja określona po lewej stronie nierówności we wzorze, o którym mowa w art. 243 ust. 1 ustawy (po uwzględnieniu zobowiązań związku współtworzonego przez jednostkę samorządu terytorialnego oraz po uwzględnieniu ustawowych wyłączeń przypadających na dany rok) ^X	Relacja określona po prawej stronie nierówności we wzorze, o którym mowa w art. 243 ust. 1 ustawy, ustalona dla danego roku (wskaźnik jednoroczny) ^X		Dopuszczalny limit spłaty zobowiązań określony po prawej stronie nierówności we wzorze, o którym mowa w art. 243 ustawy, po uwzględnieniu ustawowych wyłączeń, obliczony w oparciu o plan 3 kwartału roku poprzedzającego pierwszy rok prognozy (wskaźnik ustalony w oparciu o średnią arytmetyczną z poprzednich lat) ^X	Dopuszczalny limit spłaty zobowiązań określony po prawej stronie nierówności we wzorze, o którym mowa w art. 243 ustawy, po uwzględnieniu ustawowych wyłączeń, obliczony w oparciu o wykonanie roku poprzedzającego pierwszy rok prognozy (wskaźnik ustalony w oparciu o średnią arytmetyczną z poprzednich lat) ^X	Informacja o spełnieniu wskaźnika spłaty zobowiązań określonego w art. 243 ustawy, po uwzględnieniu zobowiązań związku współtworzonego przez jednostkę samorządu terytorialnego oraz po uwzględnieniu ustawowych wyłączeń, obliczonego w oparciu o plan 3 kwartałów roku poprzedzającego rok budżetowy ^X	Informacja o spełnieniu wskaźnika spłaty zobowiązań określonego w art. 243 ustawy, po uwzględnieniu zobowiązań związku współtworzonego przez jednostkę samorządu terytorialnego oraz po uwzględnieniu ustawowych wyłączeń, obliczonego w oparciu o wykonanie roku poprzedzającego rok budżetowy ^X
Lp	8.1	8.2		8.3	8.3.1	8.4	8.4.1
Wykonanie 2017	0,00%	x	14,72%	x	x	x	x
Wykonanie 2018	0,00%	x	13,43%	x	x	x	x
Wykonanie 2019	0,00%	x	16,05%	x	x	x	x
Wykonanie 2020	0,00%	x	14,44%	x	x	x	x
Wykonanie 2021	0,00%	x	13,57%	x	x	x	x
Wykonanie 2022	0,00%	x	6,18%	x	x	x	x
Plan 3 kw. 2023	0,00%	-3,77%	-2,70%	x	x	x	x
Wykonanie 2023	0,00%	3,74%	5,15%	x	x	x	x
2024	2,08%	-1,05%	0,33%	10,81%	11,93%	TAK	TAK
2025	2,45%	13,69%	x	8,76%	9,88%	TAK	TAK
2026	3,41%	15,91%	x	7,33%	8,40%	TAK	TAK
2027	1,87%	13,54%	x	7,65%	8,72%	TAK	TAK
2028	1,01%	9,77%	x	7,88%	8,96%	TAK	TAK

Ustalona na lata 2022–2025 relacja z art. 243 (poz. 8.3, 8.3.1, 8.4 i 8.4.1) została obliczona według średniej 7-letniej

Wyszczególnienie	Finansowanie programów, projektów lub zadań realizowanych z udziałem środków, o których mowa w art. 5 ust. 1 pkt 2 i 3 ustawy								
	Dochody bieżące na programy, projekty lub zadania finansowane z udziałem środków, o których mowa w art. 5 ust. 1 pkt 2 i 3 ustawy ^x	w tym:		Dochody majątkowe na programy, projekty lub zadania finansowane z udziałem środków, o których mowa w art. 5 ust. 1 pkt 2 i 3 ustawy	w tym:		Wydatki bieżące na programy, projekty lub zadania finansowane z udziałem środków, o których mowa w art. 5 ust. 1 pkt 2 i 3 ustawy ^x	w tym:	
		Dotacje i środki o charakterze bieżącym na realizację programu, projektu lub zadania finansowanego z udziałem środków, o których mowa w art. 5 ust. 1 pkt 2 ustawy ^x	środkami określonymi w art. 5 ust. 1 pkt 2 ustawy		Dochody majątkowe na programy, projekty lub zadania finansowane z udziałem środków, o których mowa w art. 5 ust. 1 pkt 2 ustawy	środkami określonymi w art. 5 ust. 1 pkt 2 ustawy		Wydatki bieżące na programy, projekty lub zadania finansowane z udziałem środków, o których mowa w art. 5 ust. 1 pkt 2 ustawy ^x	środkami określonymi w art. 5 ust. 1 pkt 2 ustawy
			środkami określonymi w art. 5 ust. 1 pkt 2 ustawy			środkami określonymi w art. 5 ust. 1 pkt 2 ustawy			środkami określonymi w art. 5 ust. 1 pkt 2 ustawy
Lp	9.1	9.1.1	9.1.1.1	9.2	9.2.1	9.2.1.1	9.3	9.3.1	9.3.1.1
Wykonanie 2017	41 536,29	41 536,29	41 536,29	702 880,41	702 880,41	702 880,41	41 536,29	41 536,29	41 536,29
Wykonanie 2018	55 970,04	55 970,04	55 970,04	2 954 241,20	2 954 241,20	2 954 241,20	55 970,04	55 970,04	55 970,04
Wykonanie 2019	117 788,76	117 788,76	117 788,76	9 431 827,30	9 431 827,30	9 431 827,30	120 902,76	120 902,76	117 788,76
Wykonanie 2020	164 300,00	164 300,00	164 300,00	1 074 956,00	1 074 956,00	1 074 956,00	164 300,00	164 300,00	164 300,00
Wykonanie 2021	20 664,95	20 664,95	20 664,95	2 384 294,91	2 384 294,91	2 384 294,91	26 108,88	26 108,88	26 108,88
Wykonanie 2022	1 856 691,87	1 856 691,87	1 856 691,87	470 508,89	470 508,89	470 508,89	1 540 352,67	1 540 352,67	1 540 352,67
Plan 3 kw. 2023	0,00	0,00	0,00	3 821 567,00	3 821 567,00	3 821 567,00	239 392,02	236 804,46	236 804,46
Wykonanie 2023	0,00	0,00	0,00	1 177 042,02	1 177 042,02	1 177 042,02	236 804,46	236 804,46	236 804,36
2024	94 002,79	94 002,79	94 002,79	4 312 001,94	4 312 001,94	4 312 001,94	126 266,00	126 266,00	94 002,79
2025	0,00	0,00	0,00	10 230 443,00	10 230 443,00	10 230 443,00	411 460,00	411 460,00	0,00
2026	0,00	0,00	0,00	2 300 000,00	2 300 000,00	2 300 000,00	0,00	0,00	0,00
2027	0,00	0,00	0,00	0,00	0,00	0,00	0,00	0,00	0,00
2028	0,00	0,00	0,00	0,00	0,00	0,00	0,00	0,00	0,00

Wyszczególnienie	Informacje uzupełniające o wybranych kategoriach finansowych									
	Wydatki majątkowe na programy, projekty lub zadania finansowane z udziałem środków, o których mowa w art. 5 ust. 1 pkt 2 i 3 ustawy	w tym:		Wydatki objęte limitem, o którym mowa w art. 226 ust. 3 pkt 4 ustawy	z tego:		Wydatki bieżące na pokrycie ujemnego wyniku finansowego samodzielnego zakładu opieki zdrowotnej	Wydatki na spłatę zobowiązań przejmowanych w związku z likwidacją lub przekształceniem samodzielnego publicznego zakładu opieki zdrowotnej	Kwota zobowiązań związku współtworzonego przez jednostkę samorządu terytorialnego przypadających do spłaty w danym roku budżetowym, podlegająca doliczeniu zgodnie z art. 244 ustawy ^x	Kwota zobowiązań wynikających z przejęcia przez jednostkę samorządu terytorialnego zobowiązań po likwidowanych i przekształcanych i samorządowych osobach prawnych
		Wydatki majątkowe na programy, projekty lub zadania finansowane z udziałem środków, o których mowa w art. 5 ust. 1 pkt 2 ustawy	w tym:		bieżące	majątkowe				
			finansowane środkami określonymi w art. 5 ust. 1 pkt 2 ustawy							
Lp	9.4	9.4.1	9.4.1.1	10.1	10.1.1	10.1.2	10.2	10.3	10.4	10.5
Wykonanie 2017	2 625 362,55	2 625 362,55	1 200 000,00	613 846,68	41 536,29	572 310,39	0,00	0,00	0,00	0,00
Wykonanie 2018	11 347 127,14	11 347 127,14	8 811 152,58	157 546,44	45 144,44	112 402,00	0,00	0,00	0,00	0,00
Wykonanie 2019	13 253 780,05	13 253 780,05	4 820 865,41	890 948,72	0,00	890 948,72	0,00	0,00	0,00	0,00
Wykonanie 2020	1 637 015,00	1 637 015,00	0,00	1 375 814,00	0,00	1 375 814,00	0,00	0,00	0,00	0,00
Wykonanie 2021	392 138,31	392 138,31	392 138,31	5 633 489,48	26 108,88	5 607 380,60	0,00	0,00	0,00	0,00
Wykonanie 2022	6 276 965,92	6 276 965,92	470 508,89	12 114 576,36	108 378,38	12 006 197,98	0,00	0,00	0,00	0,00
Plan 3 kw. 2023	4 992 812,73	4 992 812,73	2 144 192,20	7 119 804,85	0,00	7 119 804,85	0,00	0,00	0,00	0,00
Wykonanie 2023	4 102 655,02	4 102 655,02	2 049 433,60	8 849 959,97	0,00	8 849 959,97	0,00	0,00	0,00	0,00
2024	4 405 537,00	4 405 537,00	2 224 112,18	5 535 176,68	126 266,00	5 408 910,68	0,00	0,00	0,00	0,00
2025	13 299 000,00	13 299 000,00	8 902 126,00	28 403 850,94	411 460,00	27 992 390,94	0,00	0,00	0,00	0,00
2026	4 000 000,00	4 000 000,00	4 000 000,00	6 600 000,00	0,00	6 600 000,00	0,00	0,00	0,00	0,00
2027	0,00	0,00	0,00	1 100 000,00	0,00	1 100 000,00	0,00	0,00	0,00	0,00
2028	0,00	0,00	0,00	0,00	0,00	0,00	0,00	0,00	0,00	0,00

Wyszczególnienie	Informacje uzupełniające o wybranych kategoriach finansowych											
	Splaty, o których mowa w poz. 5.1, wynikające wyłącznie z tytułu zobowiązań już zaciągniętych ^x	Wydatki zmniejszające dług ^x	w tym:					Wydatki z tytułu wymagalnych poręczeń i gwarancji ^x	Kwota wzrostu(+)/spadku(-) kwoty długu wynikająca z operacji niekasowych (m.in. umorzenia, różnice kursowe)	Wcześniejsza spłata zobowiązań, wyłączona z limitu spłaty zobowiązań, dokonywana w formie wydatków budżetowych	Wykup papierów wartościowych, spłaty rat kredytów i pożyczek wraz z należnymi odsetkami i dyskontem, odpowiednio emitowanych lub zaciągniętych do równowartości kwoty ubytku w wykonanych dochodach jednostki samorządu terytorialnego będącego skutkiem wystąpienia COVID-19 ^x	Wydatki bieżące podlegające ustawowemu wyłączeniu z limitu spłaty zobowiązań ⁹⁾
			splata zobowiązań wymagalnych z lat poprzednich, innych niż w poz. 10.7.3 ^x	splata zobowiązań zaliczanych do tytułu dłużnego – kredyt i pożyczka ^x	w tym:		zobowiązań zaciągniętych po dniu 1 stycznia 2019 r. ^x					
					w tym:							
Lp	10.6	10.7	10.7.1	10.7.2	10.7.2.1	10.7.2.1.1	10.7.3	10.8	10.9	10.10	10.11	
Wykonanie 2017	700 000,00	0,00	0,00	0,00	0,00	0,00	0,00	0,00	x	0,00	0,00	
Wykonanie 2018	1 300 000,00	0,00	0,00	0,00	0,00	0,00	0,00	0,00	x	0,00	0,00	
Wykonanie 2019	7 679 501,02	0,00	0,00	0,00	0,00	0,00	0,00	0,00	x	0,00	0,00	
Wykonanie 2020	1 280 842,00	0,00	0,00	0,00	0,00	0,00	0,00	0,00	x	0,00	0,00	
Wykonanie 2021	3 967 236,00	0,00	0,00	0,00	0,00	0,00	0,00	0,00	x	0,00	0,00	
Wykonanie 2022	2 500 000,00	0,00	0,00	0,00	0,00	0,00	0,00	0,00	x	0,00	0,00	
Plan 3 kw. 2023	3 713 822,01	0,00	0,00	0,00	0,00	0,00	0,00	0,00	x	0,00	0,00	
Wykonanie 2023	3 713 822,01	0,00	0,00	0,00	0,00	0,00	0,00	0,00	x	0,00	0,00	
2024	3 459 943,55	0,00	0,00	0,00	0,00	0,00	0,00	0,00	0,00	0,00	0,00	
2025	2 400 000,00	0,00	0,00	0,00	0,00	0,00	0,00	0,00	x	0,00	0,00	
2026	2 000 000,00	0,00	0,00	0,00	0,00	0,00	0,00	0,00	x	0,00	0,00	
2027	0,00	0,00	0,00	0,00	0,00	0,00	0,00	0,00	x	0,00	0,00	
2028	0,00	0,00	0,00	0,00	0,00	0,00	0,00	0,00	x	0,00	0,00	

⁹⁾ W pozycji należy ująć kwoty wydatków bieżących, o które zostają pomniejszone wydatki bieżące budżetu przy wyliczaniu limitu spłaty zobowiązań określonego po prawej stronie nierówności we wzorze, o którym mowa w art. 243 ustawy, na podstawie odrębnych ustaw, bez wydatków bieżących na obsługę długu. W szczególności należy ująć wydatki poniesione w celu realizacji zadań związanych z przeciwdziałaniem COVID-19.

Informacje zawarte w tej części wieloletniej prognozy finansowej, w tym o spełnieniu relacji określonej w art. 243 ustawy zostaną automatycznie wygenerowane przez aplikację wskazaną przez Ministra Finansów, o której mowa w § 4 ust. 1, na podstawie danych historycznych oraz prognozowanych przez jednostkę samorządu terytorialnego. Automatyczne wyliczenia danych na podstawie wartości historycznych i prognozowanych przez jednostkę samorządu terytorialnego dotyczą w szczególności także pozycji 8.3 – 8.3.1 i pozycji z sekcji 12.

^x - pozycje oznaczone symbolem „x” sporządza się na okres prognozy kwoty długu, zgodnie z art. 227 ust. 2 ustawy. Okres ten nie podlega wydłużeniu w sytuacji planowania wydatków z tytułu niewymagalnych poręczeń i gwarancji. W przypadku planowania wydatków z tytułu niewymagalnych poręczeń i gwarancji, wykraczających poza wspomniany okres, należy zamieścić w objaśnieniach do wieloletniej prognozy finansowej.

Wykaz przedsięwzięć do WPF

kwoty w zł

L.p.	Nazwa i cel	Jednostka odpowiedzialna lub koordynująca	Okres realizacji		Łączne nakłady finansowe	Limit 2024	Limit 2025	Limit 2026	Limit 2027	Limit 2028
			Od	Do						
1	Wydatki na przedsięwzięcia-ogółem (1.1+1.2+1.3)				42 012 655,62	5 535 176,68	28 403 850,94	6 600 000,00	1 100 000,00	0,00
1.a	- wydatki bieżące				537 726,00	126 266,00	411 460,00	0,00	0,00	0,00
1.b	- wydatki majątkowe				41 474 929,62	5 408 910,68	27 992 390,94	6 600 000,00	1 100 000,00	0,00
1.1	Wydatki na programy, projekty lub zadania związane z programami realizowanymi z udziałem środków, o których mowa w art.5 ust.1 pkt 2 i 3 ustawy z dnia 27 sierpnia 2009.r. o finansach publicznych (Dz.U.Nr 157, poz.1240,z późn.zm.), z tego:				18 423 518,00	577 266,00	13 710 460,00	4 000 000,00	0,00	0,00
1.1.1	- wydatki bieżące				537 726,00	126 266,00	411 460,00	0,00	0,00	0,00
1.1.1.1	Cyberbezpieczny Samorząd - Poprawa bezpieczeństwa w obszarze organizacyjnym, kompetycyjnym i technicznym	Urząd Miejski w Grodkowie	2024	2025	537 726,00	126 266,00	411 460,00	0,00	0,00	0,00
1.1.2	- wydatki majątkowe				17 885 792,00	451 000,00	13 299 000,00	4 000 000,00	0,00	0,00
1.1.2.1	Termomodernizacja budynków oświatowych w Grodkowie: Przedszkole Publiczne nr 2 oraz Żłobek Publiczny - I etap - Poprawa infrastruktury oświaty	Urząd Miejski w Grodkowie	2023	2025	4 395 817,00	50 000,00	4 250 000,00	0,00	0,00	0,00
1.1.2.2	Budowa ścieżek rowerowych na terenie Gminy Grodków - II etap - Poprawa infrastruktury turystycznej	Urząd Miejski w Grodkowie	2021	2026	12 139 975,00	400 000,00	7 700 000,00	4 000 000,00	0,00	0,00
1.1.2.3	Ochrona różnorodności biologicznej w Subregionie Brzeskim - Poprawa infrastruktury turystycznej	Urząd Miejski w Grodkowie	2024	2025	750 000,00	1 000,00	749 000,00	0,00	0,00	0,00
1.1.2.4	Projekt "Bezpieczne Opolskie - zakup sprzętu dla jednostek OSP do prowadzenia akcji ratowniczych i usuwania skutków zjawisk katastrofalnych" - poprawa bezpieczeństwa	Urząd Miejski w Grodkowie	2024	2025	600 000,00	0,00	600 000,00	0,00	0,00	0,00
1.2	Wydatki na programy, projekty lub zadania związane z umowami partnerstwa publiczno-prywatnego, z tego:				0,00	0,00	0,00	0,00	0,00	0,00
1.2.1	- wydatki bieżące				0,00	0,00	0,00	0,00	0,00	0,00
1.2.2	- wydatki majątkowe				0,00	0,00	0,00	0,00	0,00	0,00
1.3	Wydatki na programy, projekty lub zadania pozostałe (inne niż wymienione w pkt 1.1 i 1.2),z tego				23 589 137,62	4 957 910,68	14 693 390,94	2 600 000,00	1 100 000,00	0,00
1.3.1	- wydatki bieżące				0,00	0,00	0,00	0,00	0,00	0,00
1.3.2	- wydatki majątkowe				23 589 137,62	4 957 910,68	14 693 390,94	2 600 000,00	1 100 000,00	0,00
1.3.2.1	Budowa sieci kanalizacji sanitarnej w Więcierzycach z tranzytem do Kopic - Ochrona środowiska	Urząd Miejski w Grodkowie	2024	2025	9 007 032,26	3 000 000,00	6 007 032,26	0,00	0,00	0,00
1.3.2.2	Oświetlenie uliczne w niektórych miejscowościach Gminy Grodków - etap III - Poprawa infrastruktury oświetleniowej	Urząd Miejski w Grodkowie	2022	2027	3 455 964,00	0,00	1 000 000,00	1 200 000,00	1 100 000,00	0,00
1.3.2.3	Remont muru obronnego w Grodkowie - Poprawa infrastruktury turystycznej	Urząd Miejski w Grodkowie	2022	2026	1 407 500,00	0,00	0,00	1 400 000,00	0,00	0,00
1.3.2.4	Remont zabezpieczający kościoła ewangelickiego w Grodkowie - Poprawa infrastruktury turystycznej	Urząd Miejski w Grodkowie	2022	2025	759 797,00	0,00	750 000,00	0,00	0,00	0,00
1.3.2.5	Budowa dróg na osiedlu Kościuszki - Raclawicka w Grodkowie - Poprawa infrastruktury drogowej	Urząd Miejski w Grodkowie	2022	2025	5 005 727,00	1 041 152,00	3 900 000,00	0,00	0,00	0,00
1.3.2.6	Modernizacja dróg lokalnych w gminie Grodków - Poprawa infrastruktury drogowej	Urząd Miejski w Grodkowie	2024	2025	1 743 117,36	891 558,68	851 558,68	0,00	0,00	0,00
1.3.2.7	Remont pokrycia dachowego na kościele św. Marcina w Młodoszowicach - Ochrona zabytków	Urząd Miejski w Grodkowie	2023	2025	0,00	0,00	0,00	0,00	0,00	0,00

L.p.	Limit zobowiązań
1	27 871 916,74
1.a	537 726,22
1.b	27 334 190,52
1.1	18 017 741,22
1.1.1	537 726,22
1.1.1.1	537 726,22
1.1.2	17 480 015,00
1.1.2.1	4 274 785,00
1.1.2.2	11 855 230,00
1.1.2.3	750 000,00
1.1.2.4	600 000,00
1.2	0,00
1.2.1	0,00
1.2.2	0,00
1.3	9 854 175,52
1.3.1	0,00
1.3.2	9 854 175,52
1.3.2.1	150 069,37
1.3.2.2	3 300 000,00
1.3.2.3	1 400 000,00
1.3.2.4	750 000,00
1.3.2.5	2 100 846,91
1.3.2.6	101 259,24
1.3.2.7	0,00

Wykaz przedsięwzięć do WPF

(w złotych)

Lp.	Nazwa i cel	Jednostka odpowiedzialna lub koordynująca	Okres realizacji		Łączne nakłady finansowe (7+8+9+10+11+12)	Nakłady poniesione w latach poprzednich	Limit 2024	Limit 2025	Limit 2026	Limit 2027	Limit 2028	Limit zobowiązań	Montaż finansowy danego zadania
			Od	Do									
1	2	3	4	5	6	7	8	9	10	11	12	13	14
1.	Wydatki na przedsięwzięcia ogółem (1.1.+1.2.+1.3.), w tym:				40 874 929,62	373 628,00	5 408 910,68	27 392 390,94	6 600 000,00	1 100 000,00	0,00	37 451 282,53	
1.a	- wydatki bieżące				0,00	0,00	0,00	0,00	0,00	0,00	0,00	0,00	
1.b	- wydatki majątkowe				40 874 929,62	373 628,00	5 408 910,68	27 392 390,94	6 600 000,00	1 100 000,00	0,00	37 451 282,53	
1.1.	Wydatki na programy, projekty lub zadania związane z programami realizowanymi z udziałem środków, o których mowa w art. 5 ust. 1 pkt 2 i 3 ustawy z dnia 27 sierpnia 2009 r. o finansach publicznych (Dz. U. nr 157, poz. 1240 ze zm.), z tego:				17 285 792,00	135 792,00	451 000,00	12 699 000,00	4 000 000,00	0,00	0,00	16 980 015,00	
1.1.1.	- wydatki bieżące				0,00	0,00	0,00	0,00	0,00	0,00	0,00	0,00	
1.1.2.	- wydatki majątkowe				17 285 792,00	135 792,00	451 000,00	12 699 000,00	4 000 000,00	0,00	0,00	16 980 015,00	
1.1.2.1.	Termomodernizacja budynków oświatowych w Grodkowie: Przedszkole Publiczne nr 2 oraz Żłobek Publiczny - I etap - Poprawa infrastruktury oświaty	Urząd Miejski w Grodkowie	2023	2025	4 395 817,00	95 817,00	50 000,00	4 250 000,00	0,00	0,00	0,00	4 274 785,00	Złożony wniosek do Funduszy Europejskich dla Opolskiego na lata 2021-2027. Wartość projektu 3.280.846,79 zł, dof. 67,34% k.k. w 2025r. w wys. 2.209.381,00 zł
1.1.2.2.	Budowa ścieżek rowerowych na terenie Gminy Grodków - II etap - Poprawa infrastruktury turystycznej	Urząd Miejski w Grodkowie	2021	2026	12 139 975,00	39 975,00	400 000,00	7 700 000,00	4 000 000,00	0,00	0,00	11 955 230,00	Planowane złożenie wniosku do Funduszy Europejskich dla Opolskiego na lata 2021-2027. Wartość projektu ok 12.000.000 zł, dof. 85% tj 8.000.000,00 zł (2025 r. 5.700.000,00 zł i 2026 r. 2.300.000,00 zł
1.1.2.3.	Ochrona różnorodności biologicznej w Subregionie Brzeskim - Poprawa infrastruktury turystycznej	Urząd Miejski w Grodkowie	2024	2025	750 000,00	0,00	1 000,00	749 000,00	0,00	0,00	0,00	750 000,00	Złożony wniosek do Funduszy Europejskich dla Opolskiego na lata 2021-2027. Wartość projektu 730.298,95 zł, dof. 85% k.k. w 2025r. w wys. 620.745,10 zł
1.2.	Wydatki na programy, projekty lub zadania związane z umowami partnerstwa publiczno-prywatnego, z tego:				0,00	0,00	0,00	0,00	0,00	0,00	0,00	0,00	
1.2.1.	- wydatki bieżące				0,00	0,00	0,00	0,00	0,00	0,00	0,00	0,00	
1.2.2.	- wydatki majątkowe				0,00	0,00	0,00	0,00	0,00	0,00	0,00	0,00	
1.3.	Wydatki na programy, projekty lub zadania pozostałe (inne niż wymienione w pkt 1.1. i 1.2.), z tego:				23 589 137,62	237 836,00	4 957 910,68	14 693 390,94	2 600 000,00	1 100 000,00	0,00	20 471 267,53	
1.3.1.	- wydatki bieżące				0,00	0,00	0,00	0,00	0,00	0,00	0,00	0,00	
1.3.2.	- wydatki majątkowe				23 589 137,62	237 836,00	4 957 910,68	14 693 390,94	2 600 000,00	1 100 000,00	0,00	20 471 267,53	
1.3.2.1.	Budowa sieci kanalizacji sanitarnej w Włocmierzycach z tranzytem do Kopic - Ochrona środowiska	Urząd Miejski w Grodkowie	2024	2025	9 007 032,26	0,00	3 000 000,00	6 007 032,26	0,00	0,00	0,00	9 007 032,26	Rządowy Fundusz Polski Ład; Program Inwestycji Strategicznych, dofinansowanie w wysokości 5.807.032,26,00 zł w 2025 r.
1.3.2.2.	Oświetlenie uliczne w niektórych miejscowościach Gminy Grodków - etap III - Poprawa infrastruktury oświetleniowej	Urząd Miejski w Grodkowie	2022	2027	3 455 964,00	155 964,00	0,00	1 000 000,00	1 200 000,00	1 100 000,00	0,00	3 300 000,00	
1.3.2.3.	Remont muru obronnego w Grodkowie - Poprawa infrastruktury turystycznej	Urząd Miejski w Grodkowie	2022	2026	1 407 500,00	7 500,00	0,00	0,00	1 400 000,00	0,00	0,00	1 400 000,00	
1.3.2.4.	Remont zabezpieczający kościoła ewangelickiego w Grodkowie - Poprawa infrastruktury turystycznej	Urząd Miejski w Grodkowie	2022	2025	759 797,00	9 797,00	0,00	750 000,00	0,00	0,00	0,00	750 000,00	
1.3.2.5.	Budowa dróg na osiedlu Kościuszki - Raclawicka w Grodkowie - Poprawa infrastruktury drogowej	Urząd Miejski w Grodkowie	2022	2025	5 005 727,00	64 575,00	1 041 152,00	3 900 000,00	0,00	0,00	0,00	2 100 846,91	Rządowy Fundusz Rozwoju Dróg - wniosek złożony w 2023r. Dof. of. ok. 60% k. k. - w wysokości 1 185 361,38 zł, w tym w: 2024r. w wys. 550 762,66 zł; 2025r. w wys. 634 598,72 zł
1.3.2.6.	Modernizacja dróg lokalnych w gminie Grodków - Poprawa infrastruktury drogowej	Urząd Miejski w Grodkowie	2024	2025	1 743 117,36	0,00	891 558,68	851 558,68	0,00	0,00	0,00	1 703 388,36	Drogi Jaszów, Gola Grodkowska, Nowa Wieś Mała, Mikołajowa. Rządowy Fundusz Polski Ład; Program Inwestycji Strategicznych - PGR, dofinansowanie w wysokości 1.543.117,36 zł, w tym w: 2024r. w wys. 771.558,68 zł; 2025r. w wys. 771.558,68 zł

L.p.	Nazwa i cel	Jednostka odpowiedzialna lub koordynująca	Okres realizacji		Łączne nakłady finansowe	Limit 2024	Limit 2025	Limit 2026	Limit 2027	Limit 2028
			Od	Do						
1.3.2.8	Remont kościoła filialnego pw św. Antoniego Padewskiego w Jeszkotlach w Gminie Grodków - Ochrona zabytków	Urząd Miejski w Grodkowie	2023	2025	850 000,00	0,00	850 000,00	0,00	0,00	0,00
1.3.2.9	Plan ogólny Gminy Grodków - poprawa warunków inwestycyjnych	Urząd Miejski w Grodkowie	2024	2025	160 000,00	25 200,00	134 800,00	0,00	0,00	0,00
1.3.2.10	Remont kościoła pw. Św. Marcina z Tours w Młodoszowicach - Ochrona zabytków	Urząd Miejski w Grodkowie	2023	2025	1 200 000,00	0,00	1 200 000,00	0,00	0,00	0,00

L.p.	Limit zobowiązań
1.3.2.8	850 000,00
1.3.2.9	2 000,00
1.3.2.10	1 200 000,00

OBJAŚNIENIA DO WIELOLETNIEJ PROGNOZY FINANSOWEJ GMINY GRODKÓW NA LATA 2024-2028

I. W załączniku nr 1 Wieloletnia prognoza Gminy Grodków dokonano zmiany:

- w 2024 roku zaktualizowano dane dotyczące 2024 roku, doprowadzając do zgodności z budżetem 2024 roku (uchwałą budżetową na 2024 r. ze zmianami wprowadzonymi w 2024 r., zmiany dotyczą dochodów, wydatków, przychodów i rozchodów), mając na uwadze zapisy art.229 ustawy o finansach publicznych dotyczące zgodności wartości przyjętych w wieloletniej prognozie finansowej i budżecie gminy w zakresie wyniku budżetu i związanych z nimi kwot przychodów i rozchodów.
- w 2025 r. zwiększono o kwotę 1 004 500,00 zł prognozowane dochody: z kwoty 124 573 722,94 zł, do kwoty 125 578 222,94 zł, z tytułu zwiększenia dochodów majątkowych o kwotę 1 045 500,00 zł tj. z kwoty 20 020 132,94 zł do kwoty 21 024 632,94 zł (dotacje oraz środki przeznaczone na inwestycje na kwotę 19 824 632,94 zł i sprzedaż mienia 1 200 000,00 zł) o taką też kwotę zwiększono wydatki ogółem, z tytułu zwiększenia wydatków majątkowych, które zostały zapisane w planowanych do realizacji przedsięwzięciach.

II. W załączniku nr 2 Wykaz przedsięwzięć do WPF dokonano zmiany:

- 1) W wierszu 1.1.2.4 zmieniono nazwę przedsięwzięcia z "Zakup lekkiego pojazdu rozpoznawczo-ratowniczego wraz z niezbędnym wyposażeniem dla jednostki OSP Wierzbnik" na "Projekt "Bezpieczne Opolskie - zakup sprzętu dla jednostek OSP do prowadzenia akcji ratowniczych i usuwania skutków zjawisk katastrofalnych " - poprawa bezpieczeństwa

Uzasadnienie: Zmiana nazwy wynika z przystąpienia Gminy do Projektu w ramach którego Gmina pozyska dofinansowanie.

- 2) Wprowadzono zmiany w wierszu 1.3.2.8 w zadaniu pn. Remont kościoła filialnego pw. św. Antoniego Padewskiego w Jeszkotlach w Gminie Grodków - Ochrona zabytków

Uzasadnienie: W związku z przesunięciem realizacji zadania na 2025 r. nakłady z 2024 r. przesieniono na 2025 r. Limit na 2025 r. to kwota 850 000,00 zł.

- 3) Wprowadzono zmiany w wierszu 1.3.2.10 w zadaniu pn. Remont kościoła pw.Św. Marcina z Tours w Młodoszowicach - Ochrona zabytków

Uzasadnienie: W związku z przesunięciem realizacji zadania na 2025 r. nakłady z 2024 r. przesieniono na 2025 r. Limit na 2025 r. to kwota 1 200 000,00 zł.

III. Dane w tabeli: Zobowiązania finansowe Gminy Grodków - nie uległy zmianie.

Zobowiązania finansowe Gminy Grodków

w złotych

1. Zobowiązania wg podpisanych umów kredytowych w latach poprzednich.

Lp	Zaciągnięte zobowiązania (kredyt, pożyczka, wyemitowane papiery wartościowe)	niespłacone zobowiązania na 31.12.2023 r.	2024	2025	2026
1	2	3	4	5	6
1.1	Kredyt na wkład własny w zadaniach finansowanych ze środków pochodzących z budżetu Unii Europejskiej (2.000.000zł); umowa z 2022 r.	1 516 820,00	1 516 820,00	0,00	0,00
	z tego: - rata kapitałowa	1 500 000,00	1 500 000,00	0,00	0,00
	- odsetki	16 820,00	16 820,00	0,00	0,00
1.2	Kredyt na finansowanie zadań inwestycyjnych - Przebudowa ul. Klubowej w Grodkowie (1.000.000 zł); umowa z 2022 r.	505 200,00	505 200,00	0,00	0,00
	z tego: - rata kapitałowa	500 000,00	500 000,00	0,00	0,00
	- odsetki	5 200,00	5 200,00	0,00	0,00

2.1	Kredyt na finansowanie zadań inwestycyjnych - zał 4. tabela 1 z 2023 r. (1.746.734,29 zł); umowa z 2023 r.	2 005 734,29	165 734,29	800 000,00	1 040 000,00
	z tego: - rata kapitałowa	1 746 734,29	46 734,29	700 000,00	1 000 000,00
	- odsetki	259 000,00	119 000,00	100 000,00	40 000,00
2.2	Kredyt na wyprzedzające finansowanie w zadaniach finansowanych ze środków pochodzących z budżetu Unii Europejskiej - zał 4. tabela 2 z 2023 r. (955.948,56 zł); umowa z 2023 r.	1 005 948,56	1 005 948,56	0,00	0,00
	z tego: - rata kapitałowa	955 948,56	955 948,56	0,00	0,00
	- odsetki	50 000,00	50 000,00	0,00	0,00
2.3	Kredyt na wkład własny w zadaniach finansowanych ze środków pochodzących z budżetu Unii Europejskiej - zał 4. tabela 2 z 2023 r. (880.120,70 zł); umowa z 2023 r.	955 120,70	135 120,70	820 000,00	0,00
	z tego: - rata kapitałowa	880 120,70	80 120,70	800 000,00	0,00
	- odsetki	75 000,00	55 000,00	20 000,00	0,00
3.	Pożyczka na finansowanie zadań inwestycyjnych - Budowa windy w Urzędzie Miejskim w Grodkowie (447.000 zł); umowa z 2023 r. umorzenie w 2024 r. 169 860,00 zł	277 470,00	277 470,00	0,00	0,00
	z tego: - rata kapitałowa	277 140,00	277 140,00	0,00	0,00
	- odsetki	330,00	330,00	0,00	0,00
4.	Kredyt na finansowanie zadań inwestycyjnych - zał 4. tabela 1 z 2023 r. (2.000.000 zł); umowa z 2023 r.	2 335 000,00	245 000,00	1 025 000,00	1 065 000,00
	z tego: - rata kapitałowa	2 000 000,00	100 000,00	900 000,00	1 000 000,00
	- odsetki	335 000,00	145 000,00	125 000,00	65 000,00
	Razem zobowiązania zaciągnięte przez gminę	8 601 293,55	3 851 293,55	2 645 000,00	2 105 000,00
	- rata kapitałowa	7 859 943,55	3 459 943,55	2 400 000,00	2 000 000,00
	wylączenie z długu -5.1.1, w tym:	2 836 069,26	2 036 069,26	800 000,00	0,00
	wylączenie z długu -5.1.1.1	955 948,56	955 948,56	0,00	0,00
	wylączenie z długu -5.1.1.2	1 880 120,70	1 080 120,70	800 000,00	0,00
	- odsetki, w tym:	741 350,00	391 350,00	245 000,00	105 000,00
	wylączenie z długu - 2.1.3.1	50 000,00	50 000,00	0,00	0,00
	wylączenie z długu - 2.1.3.2	91 820,00	71 820,00	20 000,00	0,00
	kwota długu na koniec roku	7 859 943,55	4 400 000,00	2 000 000,00	0,00

2.1.Zobowiązania planowane do zaciągnięcia

Lp	Zobowiązanie planowane do zaciągnięcia (kredyt, pożyczka, wyemitowane papiery wartościowe)	niezapłacone zobowiązania na 31.12.2024	2024	2025	2026	2027	2028
1	2	3	4	5	6	7	8
1.1	Kredyt na wyprzedzające finansowanie zadań finansowanych ze środków pochodzących z budżetu Unii Europejskiej (1.667.230 zł)	1 810 060,00	61 180,00	1 748 880,00	0,00	0,00	0,00
	z tego: - rata kapitałowa	1 667 230,00	0,00	1 667 230,00	0,00	0,00	0,00
	- odsetki	142 830,00	61 180,00	81 650,00	0,00	0,00	0,00
1.2	Kredyt na wkład własny w zadaniach finansowanych ze środków pochodzących z budżetu Unii Europejskiej - zał 4. tabela 2 z 2024 r. (1.500.000 zł)	1 670 410,00	55 860,00	554 550,00	550 000,00	510 000,00	0,00
	z tego: - rata kapitałowa	1 500 000,00	0,00	500 000,00	500 000,00	500 000,00	0,00
	- odsetki	170 410,00	55 860,00	54 550,00	50 000,00	10 000,00	0,00
1.3	Kredyt na finansowanie zadań inwestycyjnych - zał 4. tabela 1 z 2024 r. (4.000.000 zł)	4 613 160,00	148 960,00	318 800,00	1 270 000,00	1 870 000,00	1 005 400,00
	z tego: - rata kapitałowa	4 000 000,00	0,00	100 000,00	1 100 000,00	1 800 000,00	1 000 000,00
	- odsetki	613 160,00	148 960,00	218 800,00	170 000,00	70 000,00	5 400,00
	Razem zobowiązania planowane do zaciągnięcia przez gminę	8 093 630,00	266 000,00	2 622 230,00	1 820 000,00	2 380 000,00	1 005 400,00
	- rata kapitałowa	7 167 230,00	0,00	2 267 230,00	1 600 000,00	2 300 000,00	1 000 000,00
	wylączenie z długu -5.1.1, w tym:	2 667 230,00	0,00	2 167 230,00	500 000,00	500 000,00	0,00
	wylączenie z długu -5.1.1.1	1 667 230,00	0,00	1 667 230,00	0,00	0,00	0,00
	wylączenie z długu -5.1.1.2	1 000 000,00	0,00	500 000,00	500 000,00	500 000,00	0,00

- odsetki, w tym:	926 400,00	266 000,00	355 000,00	220 000,00	80 000,00	5 400,00
wylączenie z długu - 2.1.3.1	142 830,00	61 180,00	81 650,00	0,00	0,00	0,00
wylączenie z długu - 2.1.3.2	160 410,00	55 860,00	54 550,00	50 000,00	10 000,00	0,00
ŁĄCZNIE zobowiązania tj. zaciągnięte i planowane do zaciągnięcia przez gminę	16 694 923,55	4 117 293,55	5 267 230,00	3 925 000,00	2 380 000,00	1 005 400,00
- rata kapitalowa	15 027 173,55	3 459 943,55	4 667 230,00	3 600 000,00	2 300 000,00	1 000 000,00
wylączenie z długu -5.1.1, w tym:	6 003 299,26	2 036 069,26	2 967 230,00	500 000,00	500 000,00	0,00
wylączenie z długu -5.1.1.1	2 623 178,56	955 948,56	1 667 230,00	0,00	0,00	0,00
wylączenie z długu -5.1.1.2	3 380 120,70	1 080 120,70	1 300 000,00	500 000,00	500 000,00	0,00
- odsetki, w tym:	1 667 750,00	657 350,00	600 000,00	325 000,00	80 000,00	5 400,00
wylączenie z długu - 2.1.3.1	142 830,00	61 180,00	81 650,00	0,00	0,00	0,00
wylączenie z długu - 2.1.3.2	170 410,00	55 860,00	54 550,00	50 000,00	10 000,00	0,00
kwota długu na koniec roku	15 027 173,55	11 567 230,00	6 900 000,00	3 300 000,00	1 000 000,00	0,00

* w czasie trwania inwestycji w 2024 odsetki w kwocie 266 000 zł będą obciążać koszty inwestycji, do obsługi długu zaliczono odsetki z tabeli 1. Zobowiązania wg podpisanych umów kredytowych w latach poprzednich w kwocie 391 350,00 zł.

Sporządziła : Skarbnik Filomen Zeman

Zatwierdził : Burmistrz Grodkowa Miłosz Krok

Projekt

z dnia 6 listopada 2024 r.

Zatwierdzony przez

**UCHWAŁA NR VII/.../24
RADY MIEJSKIEJ W GRODKOWIE**

z dnia 20 listopada 2024 r.

w sprawie zmiany uchwały budżetowej na 2024 rok

Na podstawie art. 18 ust. 2 pkt 4 ustawy z dnia 8 marca 1990 r. o samorządzie gminnym (Dz. U. z 2024 r. poz. 1465 i poz. 1572) uchwała się, co następuje:

§ 1. 1. Zmniejsza się plan dochodów majątkowych budżetu o kwotę 1 004 500,00 zł;

- zgodnie z załącznikiem nr 1 do niniejszej uchwały.

2. Zwiększa się plan dochodów budżetu o kwotę 2 001 258,89 zł, w tym:

1) dochodów bieżących o kwotę 1 869 458,89 zł;

2) dochodów majątkowych o kwotę 131 800,00 zł;

- zgodnie z załącznikiem nr 1 do niniejszej uchwały.

§ 2. 1. Zmniejsza się plan wydatków majątkowych budżetu o kwotę 1 177 300,00 zł;

- zgodnie z załącznikiem nr 2 do niniejszej uchwały.

2. Zwiększa się plan wydatków budżetu o kwotę 2 174 058,89 zł, w tym:

1) wydatków bieżących o kwotę 1 589 358,89 zł;

2) wydatków majątkowych o kwotę 584 700,00 zł;

- zgodnie z załącznikiem nr 2 do niniejszej uchwały.

§ 3. 1. Po zmianach określonych w § 1 i § 2 budżet wyniesie:

1) dochody ogółem 133 648 128,75 zł, w tym:

- dochody bieżące 114 074 624,90 zł,

- dochody majątkowe 19 573 503,85 zł;

2) wydatki ogółem 144 002 629,63 zł, w tym:

- wydatki bieżące 115 602 413,92 zł,

- wydatki majątkowe 28 400 215,71 zł.

2. Deficyt budżetu wyniesie 10 354 500,88 zł i zostanie pokryty źródłami wskazanymi w załączniku nr 3 do niniejszej uchwały.

§ 4. W uchwale Nr LIV/484/23 Rady Miejskiej w Grodkowie z dnia 20 grudnia 2023 r. w sprawie uchwalenia budżetu Gminy Grodków na 2024 rok wprowadza się następujące zmiany:

1) w załączniku nr 1 wprowadza się zmiany jak w załączniku nr 1 do niniejszej uchwały;

2) w załączniku nr 2 wprowadza się zmiany jak w załączniku nr 2 do niniejszej uchwały;

3) w załączniku nr 3 wprowadza się zmiany jak w załączniku nr 3 do niniejszej uchwały;

4) załącznik nr 4 otrzymuje brzmienie jak załącznik nr 4 do niniejszej uchwały;

5) załącznik nr 10 otrzymuje brzmienie jak załącznik nr 5 do niniejszej uchwały.

§ 5. Wykonanie uchwały powierza się Burmistrzowi Grodkowa.

§ 6. Uchwała podlega ogłoszeniu w Dzienniku Urzędowym Województwa Opolskiego.

§ 7. Uchwała wchodzi w życie z dniem podjęcia.

Burmistrz Grodkowa

Miłosz Krok

Załącznik Nr 1
do Uchwały Nr VII/ /24
Rady Miejskiej w Grodkowie
z dnia 20 listopada 2024 r.

Tabela 1. Dochody bieżące - zwiększenia

w złotych

Dział	§	Źródło dochodów	Plan na 2024 r.
1	2	3	4
010		Rolnictwo i łowiectwo	7 770,00
	0750	Wpływy z najmu i dzierżawy składników majątkowych Skarbu Państwa, jst lub innych jednostek zaliczanych do sektora finansów publicznych oraz innych umów o podobnym charakterze	7 770,00
754		Bezpieczeństwo publiczne i ochrona przeciwpożarowa	10 729,89
	0570	Wpływy z tytułu grzywien, mandatów i innych kar pieniężnych od osób fizycznych	3 000,00
	0640	Wpływy z tytułu kosztów egzekucyjnych, opłaty komorniczej i kosztów upomnień	180,00
	0960	Wpływy z otrzymanych spadków, zapisów i darowizn w postaci pieniężnej - Darowizny dla powodźian z miejscowości Głębocko	5 839,93
	0960	Wpływy z otrzymanych spadków, zapisów i darowizn w postaci pieniężnej - Darowizny dla powodźian	1 709,96
756		Dochody od osób prawnych, od osób fizycznych i od innych jednostek nieposiadających osobowości prawnej oraz wydatki związane z ich poborem	1 643 693,00
	0010	Wpływy z podatku dochodowego od osób fizycznych	1 643 693,00
758		Różne rozliczenia	9 960,00
	0940	Wpływy z rozliczeń/zwrotów z lat ubiegłych	9 960,00
852		Pomoc społeczna	12 909,00
	2030	Dotacja celowa otrzymana z budżetu państwa na realizację własnych zadań bieżących gmin (związków gmin, związków powiatowo-gminnych)	12 909,00
900		Gospodarka komunalna i ochrona środowiska	183 727,00
	0950	Wpływy z tytułu kar i odszkodowań wynikających z umów	183 727,00
921		Kultura i ochrona dziedzictwa narodowego	670,00
	0960	Wpływy z otrzymanych spadków, zapisów i darowizn w postaci pieniężnej: Sołectwo Wierzbnik 170,00 zł, Sołectwo Więcmierzyce 500,00 zł	670,00
Razem dochody bieżące			1 869 458,89

Tabela 2. Dochody majątkowe - zmniejszenia

w złotych

Dział	§	Źródło dochodów	Plan na 2024 r.
1	2	3	4
921		Kultura i ochrona dziedzictwa narodowego	1 004 500,00
	6090	Środki z Funduszu Przeciwdziałania COVID-19 na finansowanie lub dofinansowanie kosztów realizacji inwestycji i zakupów inwestycyjnych związanych z przeciwdziałaniem COVID-19; Rządowy Fundusz Polski Ład: Program Odbudowy Zabytków, zadanie: Remont kościoła filialnego pw. św. Antoniego Padewskiego w Jeszkotlach w Gminie Grodków	416 500,00
	6090	Środki z Funduszu Przeciwdziałania COVID-19 na finansowanie lub dofinansowanie kosztów realizacji inwestycji i zakupów inwestycyjnych związanych z przeciwdziałaniem COVID-19, Rządowy Fundusz Polski Ład: Program Odbudowy Zabytków, zadanie: Remont kościoła pw. św. Marcina z Tours w Młodoszowicach	588 000,00
Razem dochody majątkowe			1 004 500,00

Tabela 3. Dochody majątkowe - zwiększenia

w złotych

Dział	§	Źródło dochodów	Plan na 2024 r.
1	2	3	4
926		Kultura fizyczna	131 800,00
	6260	Dotacja otrzymana z państwowego funduszu celowego na finansowanie kosztów realizacji inwestycji i zakupów inwestycyjnych jednostek sektora finansów publicznych; Fundusz Rozwoju Kultury Fizycznej, Program modernizacji kompleksów sportowych "Moje Boisko - ORLIK 2012" - Edycja 2023, zadanie: Remont nawierzchni boiska do piłki nożnej ORLIK przy PSP nr 3 w Grodkowie	131 800,00
Razem dochody majątkowe			131 800,00

Tabela 1. Wydatki bieżące - zwiększenia

w złotych

Dział	Rozdz.	Nazwa	Plan na 2024 r. (5+8+9+10+11+12)	z tego wyodrębnić się:									
				Wydatki jednostek budżetowych (6+7)	w tym:		Dotacje na zadania bieżące (8.1+8.2)	w tym:		Świadczenia na rzecz osób fizycznych	Wydatki na programy finansowane z udziałem środków art. 5 ust. 1 pkt 2 i 3	Wydatki z tytułu poręczeń i gwarancji	Wydatki na obsługę długu
					wynagrodzenia i składki od nich naliczane	wydatki związane z realizacją zadań statutowych jednostki		dla jednostek sektora finansów publicznych	dla jednostek spoza sektora finansów publicznych				
1	2	3	4	5	6	7	8	8.1	8.2	9	10	11	12
754		Bezpieczeństwo publiczne i ochrona przeciwpożarowa	80 289,89	80 289,89	0,00	80 289,89	0,00	0,00	0,00	0,00	0,00	0,00	0,00
	75416	Straż gminna (miejska)	19 876,00	19 876,00	0,00	19 876,00	0,00	0,00	0,00	0,00	0,00	0,00	0,00
	75478	Usuwanie skutków klęsk żywiołowych	60 413,89	60 413,89	0,00	60 413,89	0,00	0,00	0,00	0,00	0,00	0,00	0,00
		w tym;											
		z darowizny	7 549,89	7 549,89	0,00	7 549,89	0,00	0,00	0,00	0,00	0,00	0,00	0,00
		wkład własny Gminy 20%	52 864,00	52 864,00	0,00	52 864,00	0,00	0,00	0,00	0,00	0,00	0,00	0,00
801		Oświata i wychowanie	895 040,00	790 190,00	790 190,00	0,00	101 400,00	35 000,00	66 400,00	3 450,00	0,00	0,00	0,00
	80101	Szkoły podstawowe	491 040,00	476 340,00	476 340,00	0,00	13 500,00	0,00	13 500,00	1 200,00	0,00	0,00	0,00
		w tym:											
		PSP Nr 1 w Grodkowie	145 500,00	145 500,00	145 500,00	0,00	0,00	0,00	0,00	0,00	0,00	0,00	0,00
		PSP Nr 3 w Grodkowie	229 600,00	229 600,00	229 600,00	0,00	0,00	0,00	0,00	0,00	0,00	0,00	0,00
		PSP w Jędrzejowie	23 000,00	23 000,00	23 000,00	0,00	0,00	0,00	0,00	0,00	0,00	0,00	0,00
		PSP w Kolnicy	18 440,00	17 240,00	17 240,00	0,00	0,00	0,00	0,00	1 200,00	0,00	0,00	0,00
		PSP w Kopicach	26 000,00	26 000,00	26 000,00	0,00	0,00	0,00	0,00	0,00	0,00	0,00	0,00
		PSP w Lipowej	35 000,00	35 000,00	35 000,00	0,00	0,00	0,00	0,00	0,00	0,00	0,00	0,00
		Niepubliczna SP w Gałązyczach	13 500,00	0,00	0,00	0,00	13 500,00	0,00	13 500,00	0,00	0,00	0,00	0,00
	80103	Oddziały przedszkolne w szkołach podstawowych	32 050,00	29 800,00	29 800,00	0,00	0,00	0,00	0,00	2 250,00	0,00	0,00	0,00
		w tym:											

		PSP w Kolnicy	32 050,00	29 800,00	29 800,00	0,00	0,00	0,00	0,00	2 250,00	0,00	0,00	0,00
	80104	Przedszkola	362 950,00	284 050,00	284 050,00	0,00	78 900,00	35 000,00	43 900,00	0,00	0,00	0,00	0,00
		w tym:											
		PP Nr 2 w Grodkowie	198 256,00	198 256,00	198 256,00	0,00	0,00	0,00	0,00	0,00	0,00	0,00	0,00
		PP w Kopicach	52 794,00	52 794,00	52 794,00	0,00	0,00	0,00	0,00	0,00	0,00	0,00	0,00
		PP w Wierzbniku	33 000,00	33 000,00	33 000,00	0,00	0,00	0,00	0,00	0,00	0,00	0,00	0,00
		Niepubliczne Przedszkole w Gałązyczkach	41 500,00	0,00	0,00	0,00	41 500,00	0,00	41 500,00	0,00	0,00	0,00	0,00
		Niepubliczne Przedszkole Puchatek	2 400,00	0,00	0,00	0,00	2 400,00	0,00	2 400,00	0,00	0,00	0,00	0,00
		Inne Gminy	35 000,00	0,00	0,00	0,00	35 000,00	35 000,00	0,00	0,00	0,00	0,00	0,00
	80150	Realizacja zadań wymagających stosowania specjalnej organizacji nauki i metod pracy dla dzieci i młodzieży w szkołach podstawowych	9 000,00	0,00	0,00	0,00	9 000,00	0,00	9 000,00	0,00	0,00	0,00	0,00
		w tym:											
		Niepubliczna SP w Gałązyczkach	9 000,00	0,00	0,00	0,00	9 000,00	0,00	9 000,00	0,00	0,00	0,00	0,00
900		Gospodarka komunalna i ochrona środowiska	583 983,00	583 983,00	0,00	583 983,00	0,00	0,00	0,00	0,00	0,00	0,00	0,00
	90002	Gospodarka odpadami komunalnymi	505 883,00	505 883,00	0,00	505 883,00	0,00	0,00	0,00	0,00	0,00	0,00	0,00
	90095	Pozostała działalność	78 100,00	78 100,00	0,00	78 100,00	0,00	0,00	0,00	0,00	0,00	0,00	0,00
921		Kultura i ochrona dziedzictwa narodowego	2 090,00	2 090,00	0,00	2 090,00	0,00	0,00	0,00	0,00	0,00	0,00	0,00
	92105	Pozostałe zadania w zakresie kultury	2 090,00	2 090,00	0,00	2 090,00	0,00	0,00	0,00	0,00	0,00	0,00	0,00
		w tym:											
		Świetlice w sołectwach: Wierzbnik - 2.040,00 zł, Więcmierzycze - 500,00 zł	2 090,00	2 090,00	0,00	2 090,00	0,00	0,00	0,00	0,00	0,00	0,00	0,00
926		Kultura fizyczna	27 956,00	0,00	0,00	0,00	27 956,00	27 956,00	0,00	0,00	0,00	0,00	0,00
	92601	Obiekty sportowe	27 956,00	0,00	0,00	0,00	27 956,00	27 956,00	0,00	0,00	0,00	0,00	0,00
Razem wydatki bieżące			1 589 358,89	1 456 552,89	790 190,00	666 362,89	129 356,00	62 956,00	66 400,00	3 450,00	0,00	0,00	0,00

Tabela 2. Wydatki majątkowe - zmniejszenia

w złotych

Dział	Rozdz.	Nazwa	Plan na 2024 r. (5+7+8+9+10)	z tego wyodrębnia się:										
				Wydatki na inwestycje	w tym:		Wydatki na zakupy inwestycyjne	w tym:		Wydatki na zakup i objęcie akcji i udziałów	Wniesienie wkładów do spółek prawa handlowego	Dotacje inwestycyjne	w tym:	
					na programy finansowane z udziałem środków art. 5 ust. 1 pkt 2 i 3			na programy finansowane z udziałem środków art. 5 ust. 1 pkt 2 i 3					na programy finansowane z udziałem środków art. 5 ust. 1 pkt 2 i 3	Pomoc dla innych jst
1	2	3	4	5	6	7	7.1	8	9	10	11	12		
921		Kultura i ochrona dziedzictwa narodowego	1 045 500,00	0,00	0,00	0,00	0,00	0,00	0,00	1 045 500,00	0,00	0,00		
	92120	Ochrona zabytków i opieka nad zabytkami	1 045 500,00	0,00	0,00	0,00	0,00	0,00	0,00	1 045 500,00	0,00	0,00		
		w tym:												
		Remont kościoła filialnego pw. św. Antoniego Padewskiego w Jeszkotlach w Gminie Grodków	433 500,00	0,00	0,00	0,00	0,00	0,00	0,00	433 500,00	0,00	0,00		
		Remont kościoła pw. św. Marcina z Tours w Młodoszowicach	612 000,00	0,00	0,00	0,00	0,00	0,00	0,00	612 000,00	0,00	0,00		
926		Kultura fizyczna	131 800,00	131 800,00	0,00	0,00	0,00	0,00	0,00	0,00	0,00	0,00		
	92601	Obiekty sportowe	131 800,00	131 800,00	0,00	0,00	0,00	0,00	0,00	0,00	0,00	0,00		
		w tym:												
		Remont nawierzchni boiska do piłki nożnej ORLIK przy PSP nr 3 w Grodkowie - środki własne	131 800,00	131 800,00	0,00	0,00	0,00	0,00	0,00	0,00	0,00	0,00		
Razem wydatki majątkowe			1 177 300,00	131 800,00	0,00	0,00	0,00	0,00	0,00	1 045 500,00	0,00	0,00		

Tabela 3. Wydatki majątkowe - zwiększenia

w złotych

Dział	Rozdz.	Nazwa	Plan na 2024 r. (5+7+8+9+10)	z tego wyodrębnia się:										
				Wydatki na inwestycje	w tym:		Wydatki na zakupy inwestycyjne	w tym:		Wydatki na zakup i objęcie akcji i udziałów	Wniesienie wkładów do spółek prawa handlowego	Dotacje inwestycyjne	w tym:	
					na programy finansowane z udziałem środków art. 5 ust. 1 pkt 2 i 3			na programy finansowane z udziałem środków art. 5 ust. 1 pkt 2 i 3					na programy finansowane z udziałem środków art. 5 ust. 1 pkt 2 i 3	Pomoc dla innych jst
1	2	3	4	5	6	7	7.1	8	9	10	11	12		
010		Rolnictwo i leśnictwo	400 000,00	400 000,00	0,00	0,00	0,00	0,00	0,00	0,00	0,00	0,00		
	01044	Infrastruktura sanitacyjna wsi	400 000,00	400 000,00	0,00	0,00	0,00	0,00	0,00	0,00	0,00	0,00		
		w tym:												
		Budowa kanalizacji sanitarnej w Gałęczycach z tranzytem do Wójtowic	400 000,00	400 000,00	0,00	0,00	0,00	0,00	0,00	0,00	0,00	0,00		
700		Gospodarka mieszkaniowa	12 900,00	0,00	0,00	12 900,00	0,00	0,00	0,00	0,00	0,00	0,00		
	70005	Gospodarka gruntami i nieruchomościami	12 900,00	0,00	0,00	12 900,00	0,00	0,00	0,00	0,00	0,00	0,00		
		w tym:												
		Nabycie na mienie gminne prawa użytkowania wieczystego działki nr 74/2 w Grodkowie	12 900,00	0,00	0,00	12 900,00	0,00	0,00	0,00	0,00	0,00	0,00		
900		Gospodarka komunalna i ochrona środowiska	40 000,00	0,00	0,00	40 000,00	0,00	0,00	0,00	0,00	0,00	0,00		
	90002	Gospodarka odpadami komunalnymi	40 000,00	0,00	0,00	40 000,00	0,00	0,00	0,00	0,00	0,00	0,00		
		w tym:												
		Zakup kontenera zamykanego na odpady niebezpieczne	40 000,00	0,00	0,00	40 000,00	0,00	0,00	0,00	0,00	0,00	0,00		
926		Kultura fizyczna	131 800,00	131 800,00	0,00	0,00	0,00	0,00	0,00	0,00	0,00	0,00		
	92601	Obiekty sportowe	131 800,00	131 800,00	0,00	0,00	0,00	0,00	0,00	0,00	0,00	0,00		
		w tym:												
		Remont nawierzchni boiska do piłki nożnej ORLIK przy PSP nr 3 w Grodkowie - środki z dofinansowania	131 800,00	131 800,00	0,00	0,00	0,00	0,00	0,00	0,00	0,00	0,00		
Razem wydatki majątkowe			584 700,00	531 800,00	0,00	52 900,00	0,00	0,00	0,00	0,00	0,00	0,00		

Załącznik Nr 3
do Uchwały Nr VII/ /24
Rady Miejskiej w Grodkowie
z dnia 20 listopada 2024 r.

Przychody i rozchody gminy

w złotych

Lp.	Treść	§	Aktualny plan na 2024 r.	Zmiany	Plan na 2024 r. po zmianach
1	2	3	4	5	6
I	Dochody budżetu		132 651 369,86	996 758,89	133 648 128,75
	w tym:				
	bieżące		112 205 166,01	1 869 458,89	114 074 624,90
	majątkowe		20 446 203,85	-872 700,00	19 573 503,85
II	Wydatki budżetu		143 005 870,74	996 758,89	144 002 629,63
	w tym:				
	bieżące		114 013 055,03	1 589 358,89	115 602 413,92
	majątkowe		28 992 815,71	-592 600,00	28 400 215,71
III	Wynik budżetu (dochody - wydatki)		-10 354 500,88	0,00	-10 354 500,88
Źródła pokrycia deficytu, w tym:			10 354 500,88	0,00	10 354 500,88
1.	Kredyty, pożyczki		5 700 090,00	0,00	5 700 090,00
2.	Przychody jednostek samorządu terytorialnego z niewykorzystanych środków pieniężnych wynikających z rozliczenia dochodów i wydatków nimi finansowanych związanych ze szczególnymi zasadami wykonywania budżetu określonymi w odrębnych ustawach	905	545 171,54	0,00	545 171,54
3.	Wolne środki, o których mowa w art. 217 ust. 2 pkt 6 ustawy	950	4 109 239,34	0,00	4 109 239,34
IV	Wynik operacyjny (dochody bieżące - wydatki bieżące)		-1 807 889,02	280 100,00	-1 527 789,02
Przychody ogółem, z tego:			13 814 444,43	0,00	13 814 444,43
1.	Kredyty, pożyczki (1.1.+1.2.+1.3.), w tym:		7 167 230,00	0,00	7 167 230,00
1.1.	Przychody z zaciągniętych pożyczek na finansowanie zadań realizowanych z udziałem środków pochodzących z budżetu UE - wkład własny	903	1 667 230,00	0,00	1 667 230,00
1.2.	Przychody z zaciągniętych pożyczek na finansowanie zadań realizowanych z udziałem środków pochodzących z budżetu UE - wyprzedzające finansowanie	903	1 500 000,00	0,00	1 500 000,00
1.3.	Przychody z zaciągniętych pożyczek i kredytów na rynku krajowym	952	4 000 000,00	0,00	4 000 000,00
2..	Przychody jednostek samorządu terytorialnego z niewykorzystanych środków pieniężnych wynikających z rozliczenia dochodów i wydatków nimi finansowanych związanych ze szczególnymi zasadami wykonywania budżetu określonymi w odrębnych ustawach (2.1.+2.2.), w tym:	905	545 171,54	0,00	545 171,54
2.1.	Przychody jednostek samorządu terytorialnego z niewykorzystanych środków pieniężnych wynikających z rozliczenia dochodów i wydatków nimi finansowanych związanych ze szczególnymi zasadami wykonywania budżetu określonymi w odrębnych ustawach - Ustawa o wychowaniu w trzeźwości i przeciwdziałaniu alkoholizmowi (art. 9 ³ i 182)	905	159 252,36	0,00	159 252,36
2.2.	Przychody jednostek samorządu terytorialnego z niewykorzystanych środków pieniężnych wynikających z rozliczenia dochodów i wydatków nimi finansowanych związanych ze szczególnymi zasadami wykonywania budżetu określonymi w odrębnych ustawach - Ustawa o utrzymaniu czystości i porządku w gminach (art. 6r ust. 1aa)	905	385 919,18	0,00	385 919,18

3.	Wolne środki, o których mowa w art. 217 ust. 2 pkt 6 ustawy	950	6 102 042,89	0,00	6 102 042,89
Rozchody ogółem, w tym:			3 459 943,55	0,00	3 459 943,55
1.	Spłaty pożyczek otrzymanych na finansowanie zadań realizowanych z udziałem środków pochodzących z budżetu Unii Europejskiej, w tym:	963	2 536 069,26	0,00	2 536 069,26
1.1.	Wyprzedzające finansowanie		955 948,56	0,00	955 948,56
1.2.	Wkład własny w inwestycjach z udziałem środków UE		1 580 120,70	0,00	1 580 120,70
2.	Spłaty otrzymanych krajowych pożyczek i kredytów	992	923 874,29	0,00	923 874,29
V	Przychody - Rozchody		10 354 500,88	0,00	10 354 500,88
III+V			0,00	0,00	0,00

Załącznik Nr 4
do Uchwały Nr VII/ /24
Rady Miejskiej w Grodkowie
z dnia 20 listopada 2024 r.

Plan nakładów na wydatki majątkowe na 2024 r.

w złotych

Lp.	Tabela nr	Nazwa tabeli	Rodzaj wydatku	Planowana wartość zadań	Środki wyk. do 31.12.2023 r.	Nakłady planowane na 2024 r.	Środki z budżetu gminy	Inne źródła					Uwagi	
								Kredyt/ pożyczka inwestycyjny/a	Kredyt/pożyczka na zadania współfinansowane ze środków Unii Europejskiej		Dotacje/ fundusze celowe	Inne źródła		
									Kredyt/ pożyczka inwestycyjny/a na udział własny	Kredyt/ pożyczka na wyprzedzające finansowanie zadania				
1	2	3	4	5	6	7	8	9	10	11	12	13	14	
1.	Tabela nr 1	Plan nakładów na wydatki majątkowe na 2024 r. (bez zadań dofinansowywanych z Programów Pomocowych Unii Europejskiej)	Wydatki na zadania inwestycyjne	43 892 852,46	9 513 690,81	23 465 770,71	5 768 812,14	4 000 000,00	0,00	0,00	13 696 958,57	0,00		
			Wydatki na zakupy inwestycyjne	976 908,00	0,00	528 908,00	518 330,00	0,00	0,00	0,00	0,00	0,00	0,00	
			Razem wydatki majątkowe na 2024 r.	44 869 760,46	9 513 690,81	23 994 678,71	6 287 142,14	4 000 000,00	0,00	0,00	13 696 958,57	0,00		
2.	Tabela nr 2	Plan nakładów na wydatki majątkowe na 2024 r. (zadania dofinansowywane z Programów Pomocowych Unii Europejskiej)	Wydatki na zadania inwestycyjne	20 968 442,50	316 411,50	4 039 008,00	659 433,00	0,00	1 500 000,00	1 667 230,00	212 345,00	0,00		
			Wydatki na zakupy inwestycyjne	366 529,00	0,00	366 529,00	21 991,82	0,00	0,00	0,00	344 537,18	0,00		
			Razem wydatki majątkowe na 2024 r.	21 334 971,50	316 411,50	4 405 537,00	681 424,82	0,00	1 500 000,00	1 667 230,00	556 882,18	0,00		
OGÓLEM: Plan nakładów na wydatki majątkowe na 2024 r.			Wydatki na zadania inwestycyjne	64 861 294,96	9 830 102,31	27 504 778,71	6 428 245,14	4 000 000,00	1 500 000,00	1 667 230,00	13 909 303,57	0,00		
			Wydatki na zakupy inwestycyjne	1 343 437,00	0,00	895 437,00	540 321,82	0,00	0,00	0,00	344 537,18	0,00		
			RAZEM WYDATKI MAJĄTKOWE NA 2024 r.	66 204 731,96	9 830 102,31	28 400 215,71	6 968 566,96	4 000 000,00	1 500 000,00	1 667 230,00	14 253 840,75	0,00		

Tabela 1. Plan nakładów na wydatki majątkowe na 2024 r. (bez zadań dofinansowywanych z Programów Pomocowych Unii Europejskiej)

w złotych

Lp.	Dz.	Rozdz.	Nazwa zadania inwestycyjnego	Zakres rzeczowy	Rok rozp./zak.	Planowana wartość całego zadania	Wydatki poniesione do 31.12.2023 r	Nakłady planowane na 2024 r.	Środki z budżetu gminy	Inne źródła			Uwagi
										Kredyt/pożyczka inwestycyjny/a	Dotacje/fundusze celowe	Inne źródła	
1	2	3	4	5	6	7	8	9	10	11	12	13	14
1.	010	01044	Budowa kanalizacji sanitarnej w Gałęczycach z tranzytem do Wójtowic	dokumentacja + wyk. + nadzór	2023-2024	12 596 563,92	5 401 473,92	7 195 090,00	959 830,57	0,00	6 235 259,43	0,00	Rządowy Fundusz Polski Ład; Program Inwestycji Strategicznych; dof. w wys. 11 037 564,28 zł, w tym: w 2023 r. w wys. 4 802 304,85 zł; w 2024 r. w wys. 6 235 259,43 zł
2.	010	01044	Budowa sieci kanalizacji sanitarnej w Więcmierzycach z tranzytem do Kopic	dokumentacja + wyk. + nadzór	2024-2025	9 007 032,26	0,00	3 000 000,00	1 000 000,00	2 000 000,00	0,00	0,00	Rządowy Fundusz Polski Ład; Program Inwestycji Strategicznych; dof. w wys. 5 807 032,26 zł w 2025 r.
3.	600	60014	Przebudowa przepustu drogowego DP 1544 O w m. Wojnowiczki	współfinansowanie - dokumentacja + wyk.	2024	40 000,00	0,00	20 000,00	20 000,00	0,00	0,00	0,00	Pomoc finansowa dla Powiatu Brzeskiego
4.	600	60016	Przebudowa ulicy Miarki i Traugutta w Grodkowie	dokumentacja + wyk. + nadzór	2020-2024	1 882 629,00	31 488,00	1 851 141,00	76 894,23	900 000,00	874 246,77	0,00	Rządowy Fundusz Rozwoju Dróg; wniosek złożony w 2023 r.; dof. ok. 60% k.k. w wys. 874 246,77 zł
5.	600	60016	Budowa dróg na osiedlu Kościuszki - Raclawicka w Grodkowie	dokumentacja + wyk. + nadzór	2022-2025	5 005 727,00	64 575,00	1 041 152,00	490 389,34	0,00	550 762,66	0,00	Rządowy Fundusz Rozwoju Dróg; wniosek złożony w 2023 r.; dof. ok. 60% k.k. w wys. 1 185 361,38 zł, w tym: w 2024 r. w wys. 550 762,66 zł; w 2025 r. w wys. 634 598,72 zł
6.	600	60016	Remont układu komunikacyjnego na zapleczu rynku w Grodkowie	dokumentacja + wyk. + nadzór	2021-2024	535 603,34	225 603,34	310 000,00	310 000,00	0,00	0,00	0,00	
7.	600	60016	Remont chodnika gminnego przy wewnętrznej drodze gminnej w Lubczy	wykonawstwo	2024	91 610,00	9 900,00	81 710,00	81 710,00	0,00	0,00	0,00	Zadanie własne Gminy - środki własne

8.	600	60017	Modernizacja dróg lokalnych w gminie Grodków	dokumentacja + wyk. + nadzór	2024-2025	1 743 117,36	0,00	891 558,68	120 000,00	0,00	771 558,68	0,00	Drogi Jaszów, Gola Grodkowska, Nowa Wieś Mała, Mikołajowa; Rządowy Fundusz Polski Ład; Program Inwestycji Strategicznych - PGR; dof. w wys. 1 543 117,36 zł, w tym: w 2024 r. w wys. 771 558,68 zł; w 2025 r. w wys. 771 558,68 zł
9.	600	60017	Podniesienie standardu dróg gminnych - IV etap	dokumentacja + wyk. + nadzór	2023-2024	127 143,01	9 143,01	118 000,00	118 000,00	0,00	0,00	0,00	Opracowanie dokumentacji projektowej na przebudowę drogi wewnętrznej nr 301, 302 i 304 w Jędrzejowie i jej wykonawstwo
10.	600	60017	Jędrzejów - "Opracowanie dokumentacji projektowej na przebudowę dróg wewnętrznych nr 301, 302 i 304 w Jędrzejowie"	dokumentacja	2024	10 000,00	0,00	10 000,00	10 000,00	0,00	0,00	0,00	Fundusz Sołecki - Jędrzejów - 10 000,00 zł
11.	710	71004	Plan ogólny Gminy Grodków	plan	2024-2025	160 000,00	0,00	25 200,00	25 200,00	0,00	0,00	0,00	2024 r. - 25 200,00 zł i 2025 r. - 134 800,00 zł
12.	754	75495	Projekt "Bezpieczny Grodków - rozbudowa monitoringu wizyjnego i modernizacja przejścia dla pieszych"	dokumentacja + wyk.	2024	106 000,00	0,00	106 000,00	8 480,00	0,00	97 520,00	0,00	Projekt dofinansowany z rezerwy celowej Rządowego Programu Ograniczania Przestępczości i Aspołecznych Zachowań Razem Bezpieczniej im. Władysława Stasiaka na lata 2022-2024
13.	801	80101	Zagospodarowanie terenu przy PSP nr 3 w Grodkowie	dokumentacja + wyk. + nadzór	2024	775 000,00	0,00	775 000,00	775 000,00	0,00	0,00	0,00	Zalecenia Państwowego Powiatowego Inspektora Sanitarnego w Brzegu: odwodnienie i utwardzenie terenu
14.	801	80101	Dostosowanie budynku sali gimnastycznej przy szkole w Kopicach do wymagań p-poż.	dokumentacja + wyk. + nadzór	2024	16 000,00	0,00	16 000,00	16 000,00	0,00	0,00	0,00	

15.	801	80104	Dostosowanie budynku Przedszkola Publicznego nr 2 w Grodkowie do wymagań p-poz. - Poprawa infrastruktury oświatowej	dokumentacja + wyk. + nadzór	2020-2024	1 119 670,00	19 670,00	1 100 000,00	0,00	1 100 000,00	0,00	0,00	
16.	900	90001	Przegląd aglomeracji „Grodków” na obszarze gminy Grodków wraz z aktualizacją	dokumentacja	2024	20 000,00	0,00	20 000,00	20 000,00	0,00	0,00	0,00	
17.	900	90001	Program skanalizowania gminy Grodków	dokumentacja	2024	10 000,00	0,00	10 000,00	10 000,00	0,00	0,00	0,00	
18.	900	90005	"Ciepłe Mieszkanie"	dotacja celowa dla osób fizycznych	2023-2024	514 129,02	78 317,99	435 811,03	0,00	0,00	435 811,03	0,00	Program "Ciepłe Mieszkanie"; dof. z WFOŚriGW w Opolu w wys. 100%, tj. 514 129,02 zł, w tym: w 2023 r. - 78 317,99 zł i w 2024 r. - 435 811,03 zł
19.	900	90005	Aktualizacja "Założeń do planu zaopatrzenia w ciepło, energię elektryczną i paliwa gazowe dla Gminy Grodków z perspektywą do 2038 roku"	dokumentacja	2024	20 000,00	0,00	20 000,00	20 000,00	0,00	0,00	0,00	
20.	900	90095	Zagospodarowanie skweru przy ul. Rynek w Grodkowie	dokumentacja	2021-2024	68 891,00	11 891,00	57 000,00	57 000,00	0,00	0,00	0,00	
21.	921	92105	Bogdanów - "Projekt wiatrołapu przy świetlicy wiejskiej"	dokumentacja	2024	9 000,00	0,00	9 000,00	9 000,00	0,00	0,00	0,00	Fundusz Sołecki - Bogdanów - 9 000,00 zł
22.	921	92105	Gnojna - "Utwardzenie terenu przy świetlicy wiejskiej"	wyk. + nadzór	2024	30 000,00	0,00	30 000,00	30 000,00	0,00	0,00	0,00	Fundusz Sołecki - Gnojna - 30 000,00 zł

23.	921	92105	Kopice - "Remont świetlicy wiejskiej"	wyk. + nadzór	2024	25 000,00	0,00	25 000,00	25 000,00	0,00	0,00	0,00	Fundusz Sołecki - Kopice - 25 000,00 zł
24.	921	92105	Młodoszowice - "Remont wejścia do świetlicy wiejskiej"	wyk. + nadzór	2024	27 500,00	0,00	27 500,00	27 500,00	0,00	0,00	0,00	Fundusz Sołecki - Młodoszowice - 27 500,00 zł
25.	921	92105	Przylesie Dolne - "Remont świetlicy wiejskiej (wykonawstwo + nadzór)"	wyk. + nadzór	2024	23 000,00	0,00	23 000,00	23 000,00	0,00	0,00	0,00	Fundusz Sołecki - Przylesie Dolne - 23 000,00 zł
26.	921	92105	Starowice Dolne - "Ogrodzenie terenu świetlicy wiejskiej"	wyk. + nadzór	2024	14 000,00	0,00	14 000,00	14 000,00	0,00	0,00	0,00	Fundusz Sołecki - Starowice Dolne - 14 000,00 zł
27.	921	92105	Tarnów Grodkowski - "Remont świetlicy wiejskiej"	wyk. + nadzór	2024	24 850,00	0,00	24 850,00	24 850,00	0,00	0,00	0,00	Fundusz Sołecki - Tarnów Grodkowski - 24 850,00 zł
28.	921	92105	Budowa świetlicy w miejscowości Wójtowice	dokumentacja	2024	50 000,00	0,00	50 000,00	50 000,00	0,00	0,00	0,00	
29.	921	92109	Przebudowa, rozbudowa i termomodernizacja Ośrodka Kultury i Rekreacji w Grodkowie	dokumentacja + wyk. + nadzór	2022-2024	9 094 686,55	3 661 628,55	5 433 058,00	933 058,00	0,00	4 500 000,00	0,00	Rządowy Fundusz Polski Ład; Program Inwestycji Strategicznych; dof. w 2024 r. w wys. 4 500 000,00 zł
30.	926	92601	Remont nawierzchni boiska do piłki nożnej ORLIK przy PSP nr 3 w Grodkowie	wyk. + nadzór	2024	600 000,00	0,00	600 000,00	368 200,00	0,00	231 800,00	0,00	Fundusz Rozwoju Kultury Fizycznej, Program modernizacji kompleksów sportowych "Moje Boisko - ORLIK 2012" - Edycja 2023; dof. w 2024 r. w wys. 231 800,00 zł
31.	926	92601	Budowa ścieżek rowerowych "Single Track" w Gminie Grodków	dokumentacja	2024	40 000,00	0,00	40 000,00	40 000,00	0,00	0,00	0,00	Projekt INTERREG
32.	926	92601	Bąków - "Projekt i urządzenie placu zabaw dz. nr 113"	dokumentacja + wyk. + nadzór	2024	30 000,00	0,00	30 000,00	30 000,00	0,00	0,00	0,00	Fundusz Sołecki - Bąków - 30 000,00 zł

33.	926	92601	Mikołajowa - "Wykonanie oświetlenia dz. nr 76"	wyk. + nadzór	2024	5 500,00	0,00	5 500,00	5 500,00	0,00	0,00	0,00	Fundusz Sołecki - Mikołajowa - 5 500,00 zł
34.	926	92601	Osiek Grodkowski - "Doposażenie boiska wiejskiego"	wyk. + nadzór	2024	13 000,00	0,00	13 000,00	13 000,00	0,00	0,00	0,00	Fundusz Sołecki - Osiek Grodkowski - 13 000,00 zł
35.	926	92601	Wojnowiczki - "Ogrodzenie placu zabaw"	wyk. + nadzór	2024	10 200,00	0,00	10 200,00	10 200,00	0,00	0,00	0,00	Fundusz Sołecki - Wojnowiczki - 10 200,00 zł
36.	758	75818	Rezerwa celowa na wydatki inwestycyjne		2024	47 000,00	0,00	47 000,00	47 000,00	0,00	0,00	0,00	
Razem wydatki na zadania inwestycyjne (od poz. 1 do poz. 36)						43 892 852,46	9 513 690,81	23 465 770,71	5 768 812,14	4 000 000,00	13 696 958,57	0,00	
1.	700	70005	Zakupy inwestycyjne	Nabycie na mienie gminne prawa użytkowania wieczystego działki nr 74/2 w Grodkowie	2024	12 900,00	0,00	12 900,00	12 900,00	0,00	0,00	0,00	
2.	750	75023	Zakupy inwestycyjne	Zakup bramy garażowej z napędem elektrycznym wraz z montażem	2024	16 430,00	0,00	16 430,00	16 430,00	0,00	0,00	0,00	
3.	754	75411	Zakupy inwestycyjne	Zakup samochodu operacyjnego z udziałem środków WFOŚriGW dla Państwowej Straży Pożarnej w Brzegu	2024	120 000,00	0,00	12 000,00	12 000,00	0,00	0,00	0,00	Wpłata na państwowy Fundusz celowy Powiatowej Państwowej Straży Pożarnej - dofinansowanie zakupu samochodu operacyjnego z udziałem środków WFOŚriGW
4.	754	75412	Zakupy inwestycyjne	Zakup fabrycznie nowego lekkiego samochodu ratowniczo-gaśni- czego dla jednostki OSP Bąków	2024	500 000,00	0,00	220 000,00	220 000,00	0,00	0,00	0,00	Dotacja dla OSP Bąków na zakup fabrycznie nowego lekkiego samochodu ratowniczo-gaśni- czego - wartość 500 000,00 zł; inne źródła: Komenda Główna Państwowej Straży Pożarnej - 80 000,00 zł, NFOŚriGW - 100 000,00 zł i WFOŚriGW - 100 000,00 zł

5.	754	75412	Zakupy inwestycyjne	Zakup wyposażenia do samochodu ratowniczo-gaśniczego dla OSP Tarnów Grodkowski z udziałem środków WFOŚriGW	2024	120 000,00	0,00	60 000,00	60 000,00	0,00	0,00	0,00	Dotacja dla OSP Tarnów Grodkowski na wyposażenie samochodu ratowniczo-gaśniczego - wartość 120 000,00 zł; inne źródła: WFOŚriGW - 60 000,00 zł
6.	801	80113	Zakupy inwestycyjne	Zakup dużego autobusu do przewozu uczniów	2024	100 000,00	0,00	100 000,00	100 000,00	0,00	0,00	0,00	
7.	852	85203	Zakupy inwestycyjne	Zakup plotera laserowego CO2 6040 60x40cm 80W Ruida EFR	2024	10 578,00	0,00	10 578,00	0,00	0,00	10 578,00	0,00	Zadanie zlecone
8.	900	90002	Zakupy inwestycyjne	Zakup kontenera zamykanego na odpady niebezpieczne	2024	40 000,00	0,00	40 000,00	40 000,00	0,00	0,00	0,00	Doposażenie PSZOK
9.	900	90095	Zakupy inwestycyjne	Zakup wiat przystankowych	2024	40 000,00	0,00	40 000,00	40 000,00	0,00	0,00	0,00	Zakup wiat przystankowych na ul. Sienkiewicza i Wrocławskiej w Grodkowie
10.	900	90095	Zakupy inwestycyjne	Kopice - "Zakup kosiarki - traktorka"	2024	17 000,00	0,00	17 000,00	17 000,00	0,00	0,00	0,00	Fundusz Sołecki - Kopice - 17 000,00 zł
Razem wydatki na zakupy inwestycyjne (od poz. 1 do poz. 10)						976 908,00	0,00	528 908,00	518 330,00	0,00	10 578,00	0,00	
Razem wydatki majątkowe						44 869 760,46	9 513 690,81	23 994 678,71	6 287 142,14	4 000 000,00	13 707 536,57	0,00	

Tabela 2. Plan nakładów na wydatki majątkowe na 2024 r. (zadania dofinansowywane z Programów Pomocowych Unii Europejskiej)

w złotych

Lp.	Dz.	Rozdz.	Nazwa zadania inwestycyjnego	Zakres rzeczowy	Rok rozp./zak.	Planowana wartość całego zadania	Wydatki poniesione do 31.12.2023 r.	Nakłady planowane na 2024 r.	Środki z budżetu gminy	Inne źródła				Uwagi
										Kredyt/pożyczka na zadania współfinansowane ze środków Unii Europejskiej		Dotacje/fundusze celowe	Inne źródła	
										Kredyt/pożyczka inwestycyjna na udział własny	Kredyt/pożyczka na wyprzedzające finansowanie zadania			
1	2	3	4	5	6	7	8	9	10	11	12	13	14	15
1.	600	60017	Przebudowa dróg lokalnych w gminie Grodków w miejscowościach: Kolnica, Lubicz, Starowice Dolne, Bąków	dokumentacja + wyk. + nadzór	2020-2024	3 360 862,50	94 642,50	3 266 220,00	398 990,00	1 200 000,00	1 667 230,00	0,00	0,00	PROW na lata 2014-2020; ref. do 63,63% k.k. w 2025 r. w wys. ok. 1 667 230,00 zł
2.	754	75412	Doposażenie OSP w sprzęt do prowadzenia akcji ratowniczych i usuwania zjawisk katastrofalnych lub awarii na terenie Gminy Grodków	dokumentacja + wyk.	2024	246 095,00	0,00	246 095,00	33 750,00	0,00	0,00	212 345,00	0,00	Planowane złożenie wniosku do Funduszy Europejskich dla Opolskiego na lata 2021-2027; wartość projektu ok. 246 095,00 zł, dof. 85%, tj. 212 345,00 zł
3.	801	80104	Termomodernizacja budynków oświatowych w Grodkowie: Przedszkole Publiczne nr 2 oraz Żłobek Publiczny - I etap	dokumentacja + wyk. + nadzór	2023-2025	4 395 817,00	95 817,00	50 000,00	50 000,00	0,00	0,00	0,00	0,00	Złożony wniosek do Funduszy Europejskich dla Opolskiego na lata 2021-2027; wartość projektu 3 280 846,79 zł, dof. 67,34% k.k. w 2025 r. w wys. 2 209 381,00 zł

4.	900	90095	Budowa ścieżek rowerowych na terenie Gminy Grodków - II etap	dokumentacja + wyk. + nadzór	2021-2026	12 139 975,00	39 975,00	400 000,00	100 000,00	300 000,00	0,00	0,00	0,00	Planowane złożenie wniosku do Funduszy Europejskich dla Opolskiego na lata 2021-2027; wartość projektu ok. 12 139 975,00 zł, dof. ok. 8 000 000,00 zł
5.	926	92601	Poszerzenie bazy rekreacyjnej w miejscowości Jędrzejów	dokumentacja + wyk. + nadzór	2024	75 693,00	0,00	75 693,00	75 693,00	0,00	0,00	0,00	0,00	PROW na lata 2014-2020; ref. do 63,63% k.k. w 2025 r. w wys. ok. 33 086,60 zł
6.	926	92601	Ochrona różnorodności biologicznej w Subregionie Brzeskim	dokumentacja + wyk. + nadzór	2024-2025	750 000,00	85 977,00	1 000,00	1 000,00	0,00	0,00	0,00	0,00	Złożony wniosek do Funduszy Europejskich dla Opolskiego na lata 2021-2027; wartość projektu 730 298,95 zł, dof. 85% k.k. w 2025 r. w wys. 620 745,10 zł
Razem wydatki na zadania inwestycyjne (od poz. 1 do poz. 6)						20 968 442,50	316 411,50	4 039 008,00	659 433,00	1 500 000,00	1 667 230,00	212 345,00	0,00	
1.	750	75023	Cyberbezpieczny samorząd	Poprawa bezpieczeństwa w obszarze organizacyjnym, kompetencyjnym i technicznym	2024	366 529,00	0,00	366 529,00	21 991,82	0,00	0,00	344 537,18	0,00	
Razem wydatki majątkowe						21 334 971,50	316 411,50	4 405 537,00	681 424,82	1 500 000,00	1 667 230,00	556 882,18	0,00	

Załącznik Nr 5
do Uchwały Nr VII/ /24
Rady Miejskiej w Grodkowie
z dnia 20 listopada 2024 r.

Planowane kwoty dotacji udzielanych z budżetu gminy na 2024 r.

Tabela 1. Dotacje dla jednostek sektora finansów publicznych

Tabela 1.1. Dotacje podmiotowe

w złotych

Lp.	Dział	Rozdział	Podmiot	Zadanie	Kwota dotacji
1	2	3	4	5	6
1.			Instytucje kultury, w tym:		
1.1.	921	92109	Ośrodek Kultury i Rekreacji w Grodkowie	Zadania statutowe	2 534 057,00
	926	92605		Zadania statutowe	1 203 000,00
1.2.	921	92116	Miejska i Gminna Biblioteka Publiczna w Grodkowie	Zadania statutowe	1 502 000,00
	921	92116		Zadania biblioteki powiatowej	25 000,00
Ogółem dotacje					5 264 057,00

Tabela 1.2. Dotacje celowe

w złotych

Lp.	Dział	Rozdział	Podmiot	Zadanie	Kwota dotacji
1	2	3	4	5	6
1.	921	92116	Miejska i Gminna Biblioteka Publiczna w Grodkowie	Program pn. "Kraszewski. Komputery dla bibliotek" dofinansowany ze środków Instytutu Książki	4 975,00
2.	921	92116	Miejska i Gminna Biblioteka Publiczna w Grodkowie	Projekt pn. "Z biblioteką blisko siebie" dofinansowany ze środków Ministerstwa Kultury i Dziedzictwa Narodowego	14 000,00
3.	921	92116	Miejska i Gminna Biblioteka Publiczna w Grodkowie	Projekt pn. "Różnymi się skrzydłami - bajka terapeutyczna jako innowacyjne narzędzie wspomagające pracę z czytelnikiem" dofinansowany ze środków Ministra Kultury i Dziedzictwa Narodowego - Partnerstwo dla książki 2024	23 050,00
Ogółem dotacje (poz. 1 do poz. 3)					42 025,00

Tabela 1.3. Dotacje celowe przekazywane innym jednostkom samorządu terytorialnego w formie pomocy finansowej

w złotych

Lp.	Dział	Rozdział	Podmiot	Zadanie	Kwota dotacji
1	2	3	4	5	6
1.	600	60014	Starostwo Powiatowe w Brzegu	Prace remontowe na drodze powiatowej nr 1507 O na odcinku od m. Grodków do zjazdu na teren KSM Żelazna	100 000,00
2.	600	60014	Starostwo Powiatowe w Brzegu	Przebudowa przepustu drogowego DP 1544 O w m. Wojnowiczki	20 000,00
3.	750	75020	Starostwo Powiatowe w Brzegu	Zadania z zakresu komunikacji	99 982,00
4.	853	85311	Starostwo Powiatowe w Brzegu	Warsztaty Terapii Zajęciowej	20 000,00
Ogółem dotacje (poz. 1 do poz. 4)					239 982,00

Tabela 1.4. Dotacje celowe przekazywane innym jednostkom samorządu terytorialnego na podstawie porozumień (umów)

w złotych

Lp.	Dział	Rozdział	Podmiot	Zadanie	Kwota dotacji
1	2	3	4	5	6
1.	801	80104	Inne jst	Dotacja	132 260,00
2.	926	92601	Starostwo Powiatowe w Brzegu	Utrzymanie hali przy ZSP w Grodkowie	408 489,00
Ogółem dotacje (poz. 1 do poz. 2)					540 749,00

Razem dotacje dla jednostek sektora finansów publicznych, z tego:					6 086 813,00
 bieżące					6 066 813,00
 majątkowe					20 000,00

Tabela 2. Dotacje dla jednostek spoza sektora finansów publicznych

Tabela 2.1. Dotacje celowe na zadania własne gminy realizowane przez podmioty niezaliczane do sektora finansów publicznych

w złotych

Lp.	Dział	Rozdział	Nazwa zadania	Kwota dotacji
1	2	3	4	5
1.	754	75412	Zakup wyposażenia do samochodu ratowniczo-gaśniczego dla OSP Tarnów Grodkowski z udziałem środków WFOŚriGW	60 000,00
2.	754	75412	Zakup fabrycznie nowego lekkiego samochodu ratowniczo-gaśniczego dla jednostki OSP Bąków	220 000,00
3.	851	85153	Realizacja programów ograniczających używanie narkotyków i dopalaczy wśród dzieci i młodzieży	60 000,00
4.	851	85154	Realizacja programów profilaktyki uniwersalnej skierowanej do dzieci i młodzieży	60 000,00
5.	851	85154	Organizowanie wypoczynku letniego z programem profilaktycznym dla dzieci i młodzieży z rodzin dysfunkcyjnych	70 000,00
6.	851	85154	Organizowanie czasu wolnego dzieci i młodzieży propagującego ideę trzeźwego oraz zdrowego stylu życia	170 000,00
7.	851	85195	Świadczenie usług opiekuńczo-medycznych nad osobami chorymi, starszymi, niepełnosprawnymi w miejscu ich zamieszkania	65 000,00
8.	853	85311	Integracja osób niepełnosprawnych ze społeczeństwem	10 000,00
9.	900	90005	Program "Ciepłe Mieszkanie"	435 811,03
10.	921	92120	Prace remontowe i konserwatorskie obiektów zabytkowych	82 570,00
11.	921	92195	Wspieranie inicjatyw i przedsięwzięć popularyzujących tradycje narodowe, historię i dziedzictwo kulturowe wśród dzieci i młodzieży	13 070,00
12.	921	92195	Współpraca międzynarodowa, w tym realizacja projektów z udziałem miast partnerskich	7 500,00
13.	921	92195	Działalność na rzecz integracji i aktywizacji seniorów	1 600,00
14.	921	92195	Wspieranie działań na rzecz aktywizacji mieszkańców wsi	19 330,00
15.	921	92195	Mały grant na realizację zadania z zakresu działalności na rzecz organizacji pozarządowych oraz podmiotów wymienionych w art. 3 ust. 3 w zakresie określonym w pkt 1-32a	10 000,00
16.	921	92195	Mały grant na realizację zadania z zakresu działalności na rzecz organizacji pozarządowych oraz podmiotów wymienionych w art. 3 ust. 3 w zakresie określonym w pkt 1-32a	6 000,00
17.	926	92605	Upowszechnianie aktywności fizycznej poprzez propagowanie różnych dyscyplin sportowych wśród dzieci, młodzieży i dorosłych	270 000,00
18.	926	92605	Wspieranie finansowe rozwoju sportu z ustawy o sporcie	465 000,00
Ogółem dotacje (od poz. 1 do poz. 18)				2 025 881,03

Tabela 2.2. Dotacje podmiotowe i celowe

w złotych

Lp.	Dział	Rozdział	Podmiot	Zadanie	Kwota dotacji
1	2	3	4	5	6
1.	801	80101	Niepubliczna Szkoła Podstawowa w Gałązyczkach	Zadania statutowe	1 841 780,00
2.	801	80104	Przedszkole Niepubliczne "Puchatek" w Grodkowie	Zadania statutowe	441 129,00
3.	801	80104	Przedszkole Niepubliczne w Gałązyczkach	Zadania statutowe	722 205,00
4.	801	80150	Niepubliczna Szkoła Podstawowa w Gałązyczkach	Zadania statutowe	269 000,00
5.	801	80153	Niepubliczna Szkoła Podstawowa w Gałązyczkach	Zadania statutowe - podręczniki	15 452,57
6.	855	85516	Klub Malucha "Pluszowy Kącik" w Grodkowie	Zadania statutowe	37 800,00
Ogółem dotacje podmiotowe i celowe (od poz. 1 do poz. 6)					3 327 366,57
Razem dotacje dla jednostek spoza sektora finansów publicznych, z tego:					5 353 247,60
 bieżące					4 637 436,57
 majątkowe					715 811,03

Uzasadnienie do Uchwały Nr VII/ /24 w sprawie zmiany uchwały budżetowej na 2024 rok

I. W zakresie dochodów budżetu

1. Zwiększa się plan dochodów bieżących (załącznik 1 do uchwały, Tabela 1) o kwotę 1 869 458,89 zł, w tym:
 - w dziale 010 - Rolnictwo i łowiectwo - kwota 7 770,00 zł;
 - Wpływy z najmu i dzierżawy składników majątkowych Skarbu Państwa, jednostek samorządu terytorialnego lub innych jednostek zaliczanych do sektora finansów publicznych oraz innych umów o podobnym charakterze - obwody łowieckie;
 - w dziale 754 - Bezpieczeństwo publiczne i ochrona przeciwpożarowa - kwota 10 729,89 zł, w tym;
 - Wpływy z tytułu grzywien, mandatów i innych kar pieniężnych od osób fizycznych - kwota 3 000,00 zł;
 - Wpływy z tytułu kosztów egzekucyjnych, opłaty komorniczej i kosztów upomnień - kwota 180,00 zł;
 - Wpływy z otrzymanych spadków, zapisów i darowizn w postaci pieniężnej - darowizny dla powodźian z miejscowości Głębocko - kwota 5 839,93 zł;
 - Wpływy z otrzymanych spadków, zapisów i darowizn w postaci pieniężnej - darowizny dla powodźian - kwota 1 709,96 zł;
 - w dziale 756 - Dochody od osób prawnych, od osób fizycznych i od innych jednostek nieposiadających osobowości prawnej oraz wydatki związane z ich poborem - kwota 1 643 693,00 zł;
 - Wpływy z podatku dochodowego od osób fizycznych, zwiększone wpływy z PIT;
 - w dziale 758 - Różne rozliczenia - kwota 9 960,00 zł;
 - Wpływy z rozliczeń/zwrotów z lat ubiegłych - kary umowne z lat poprzednich z umów z zakresu gospodarki odpadami;
 - w dziale 852 - Pomoc społeczna - kwota 12 909,00 zł;
 - Dotacja celowa otrzymana z budżetu państwa na realizację własnych zadań bieżących gmin (związków gmin, związków powiatowo-gminnych) przeznaczona na wypłatę dodatku w wysokości 400 zł miesięcznie na pracownika socjalnego zatrudnionego w pełnym wymiarze czasu pracy i realizującego pracę socjalną w środowisku w 2024 roku;
 - w dziale 900 - Gospodarka komunalna i ochrona środowiska - kwota 183 727,00 zł;
 - Wpływy z tytułu kar i odszkodowań wynikających z umów - kary nałożone z zakresu gospodarki odpadami;
 - w dziale 921 - Kultura i ochrona dziedzictwa narodowego - kwota 670,00 zł;
 - Wpływy z otrzymanych spadków, zapisów i darowizn w postaci pieniężnej, m.in.: Sołectwo Wierzbnik - kwota 170,00 zł oraz Sołectwo Więcmierzyce - kwota 500,00 zł.
2. Zmniejsza się plan dochodów majątkowych (załącznik 1 do uchwały, Tabela 2) o kwotę 1 004 500,00 zł, w tym:
 - w dziale 921 - Kultura i ochrona dziedzictwa narodowego - kwota 1 004 500,00 zł, w tym:
 - Środki z Funduszu Przeciwdziałania COVID-19 na finansowanie lub dofinansowanie kosztów realizacji inwestycji i zakupów inwestycyjnych związanych z przeciwdziałaniem COVID-19, Rządowy Fundusz Polski Ład; Program Odbudowy Zabytków, zadanie: Remont kościoła filialnego pw. św. Antoniego Padewskiego w Jeszkotlach w Gminie Grodków - kwota 416 500,00 zł;
 - Środki z Funduszu Przeciwdziałania COVID-19 na finansowanie lub dofinansowanie kosztów realizacji inwestycji i zakupów inwestycyjnych związanych z przeciwdziałaniem COVID-19, Rządowy Fundusz Polski Ład; Program Odbudowy Zabytków, zadanie: Remont kościoła pw. św. Marcina z Tours w Młodoszowicach - kwota 588 000,00 zł.

W/w inwestycje zostały przesunięte do realizacji na 2025 rok.
3. Zwiększa się plan dochodów majątkowych (załącznik 1 do uchwały, Tabela 3) o kwotę 131 800,00 zł, w tym:

- w dziale 926 - Kultura fizyczna - kwota 131 800,00 zł;
 - Dotacja otrzymana z państwowego funduszu celowego na finansowanie lub dofinansowanie kosztów realizacji inwestycji i zakupów inwestycyjnych jednostek sektora finansów publicznych; Fundusz Rozwoju Kultury Fizycznej, Program modernizacji kompleksów sportowych ”Moje Boisko - ORLIK 2012” - Edycja 2023, zadanie: Remont nawierzchni boiska do piłki nożnej ORLIK przy PSP nr 3 w Grodkowie; Gmina złożyła wniosek o wypłatę transzy dofinansowania, która przypadała na 2025 r.

II. W zakresie wydatków budżetu

1. Zwiększa się plan wydatków bieżących (załącznik 2 do uchwały, Tabela 1) o kwotę 1 589 358,89 zł, w tym:

- w dziale 754 - Bezpieczeństwo publiczne i ochrona przeciwpożarowa - kwota 80 289,89 zł, w tym:
 - w rozdziale 75416 - Straż gminna (miejska) - kwota 19 876,00 zł, w tym na zakup części i serwis samochodu służbowego Dacia Dokker, energię elektryczną w siedzibie Straży Miejskiej oraz bieżące wydatki;
 - w rozdziale 75478 - Usuwanie skutków klęsk żywiołowych - kwota 60 413,89 zł, w tym kwota z darowizny - 7 549,89 zł oraz kwota zabezpieczająca stanowiąca wkład własny Gminy w wysokości 20% - 52 864,00 zł, we wnioskach złożonych do Wojewody na dotację na usuwanie skutków powodzi;
- w dziale 801 - Oświata i wychowanie - kwota 895 040,00 zł, w tym:
 - w rozdziale 80101 - Szkoły podstawowe - kwota 491 040,00 zł, w tym: Publiczna Szkoła Podstawowa Nr 1 w Grodkowie - kwota 145 500,00 zł, Publiczna Szkoła Podstawowa Nr 3 w Grodkowie - kwota 229 600,00 zł, Publiczna Szkoła Podstawowa w Jędrzejowie - kwota 23 000,00 zł, Publiczna Szkoła Podstawowa w Kolnicy - kwota 18 440,00 zł, Publiczna Szkoła Podstawowa w Kopicach - kwota 26 000,00 zł, Publiczna Szkoła Podstawowa w Lipowej - kwota 35 000,00 zł oraz Niepubliczna Szkoła Podstawowa w Gałązyczkach - kwota 13 500,00 zł;
 - w rozdziale 80103 - Oddziały przedszkolne w szkołach podstawowych - kwota 32 050,00 zł, w tym: Publiczna Szkoła Podstawowa w Kolnicy - kwota 32 050,00 zł;
 - w rozdziale 80104 - Przedszkola - kwota 362 950,00 zł, w tym: Publiczne Przedszkole Nr 2 w Grodkowie - 198 256,00 zł, Przedszkole Publiczne w Kopicach - kwota 52 794,00 zł, Przedszkole Publiczne w Wierzbniku - kwota 33 000,00 zł, Niepubliczne Przedszkole w Gałązyczkach - kwota 41 500,00 zł, Niepubliczne Przedszkole Puchatek - kwota 2 400,00 zł oraz przedszkola w innych gminach - kwota 35 000,00 zł;
 - w rozdziale 80150 - Realizacja zadań wymagających stosowania specjalnej organizacji nauki i metod pracy dla dzieci i młodzieży w szkołach podstawowych - kwota 9 000,00 zł, w tym: Niepubliczna Szkoła Podstawowa w Gałązyczkach;
- w dziale 900 - Gospodarka komunalna i ochrona środowiska - kwota 583 983,00 zł, w tym:
 - w rozdziale 90002 - Gospodarka odpadami komunalnymi - kwota 505 883,00 zł, w tym:
 - kwota 34 000,00 zł na doposażenie PSZOK, m.in. zakup garażu blaszanego, siatki ochronnej na wiatę, rolet na okna antywłamaniowe, wagi towarowej, tablicy z regulaminem, koszy SM 1100 l oraz oznakowania na pojemniki z kodami;
 - kwota 176 000,00 zł na odbiór i zagospodarowanie odpadów komunalnych od właścicieli nieruchomości;
 - kwota 295 883,00 zł na kary administracyjne dla Wojewódzkiego Inspektora Ochrony Środowiska w Opolu za niewywiązanie się Gminy z obowiązku wymaganego poziomu recyklingu i przygotowania do ponownego użycia frakcji: papieru, metali, tworzyw sztucznych i szkła za 2020 rok - 170 961,00 zł, 2021 r. - 105 800,00 zł i 2022 r. - 19 122,00 zł; kary administracyjne nałożone na gminę przez WIOŚ stanowią obciążenie Wykonawcy, tj. podmiotu realizującego usługę w ramach zadania pn. „Odbiór i zagospodarowanie odpadów komunalnych od właścicieli nieruchomości na terenie gminy Grodków” wg regulacji zawartych w wiążącej Strony umowie;

- w rozdziale 90095 - Pozostała działalność - kwota 78 100,00 zł, w tym: kwota 65 000,00 zł z przeznaczeniem na zadania bieżące, tj.: wyłapywanie bezdomnych zwierząt i usługi weterynaryjne, usługi serwisowe sprzętu pracowników interwencyjnych, zakup koszy do wiat śmietnikowych oraz montaż oświetlenia świątecznego w mieście Grodków, kwota 5 600,00 zł na remont skateparku w Grodkowie, kwota 6 000,00 zł na wstawienie szyb w wiatach przystankowych oraz kwota 1 500,00 zł na przełożenie bruku pod przystanek w Kopicach;
 - w dziale 921 - Kultura i ochrona dziedzictwa narodowego - kwota 2 090,00 zł, w tym:
 - w rozdziale 92105 - Pozostałe zadania w zakresie kultury - kwota 2 090,00 zł, w tym: kwota 1 870,00 zł z przeznaczeniem na pokrycie kosztów zużycia energii elektrycznej oraz wody na świetlice w miejscowości Wierzbnik powstałych w wyniku przebywania na świetlicy rodziny powodzian z miejscowości Głębocko, środki na świetlice z darowizn w sołectwach: Wierzbnik - kwota 170,00 zł oraz Więcmierzycze - kwota 500,00 zł;
 - w dziale 926 - Kultura fizyczna - kwota 27 956,00 zł, w tym:
 - w rozdziale 92601 - Obiekty sportowe - kwota 27 956,00 zł stanowiąca zwiększenie dofinansowania Hali Sportowej przy ZSP w Grodkowie.
2. Zmniejsza się plan wydatków majątkowych (załącznik 2 do uchwały, Tabela 2) o kwotę 1 177 300,00 zł, w tym:
- w dziale 921 - Kultura i ochrona dziedzictwa narodowego - kwota 1 045 500,00 zł, w tym:
 - w rozdziale 92120 - Ochrona zabytków i opieka nad zabytkami - kwota 1 045 500,00 zł, w tym na remont kościoła filialnego pw. św. Antoniego Padewskiego w Jeszkotlach w Gminie Grodków - kwota 433 500,00 zł oraz na remont kościoła pw. św. Marcina z Tours w Młodoszowicach - kwota 612 000,00 zł; inwestycje zostały przesunięte do realizacji na 2025 rok;
 - w dziale 926 - Kultura fizyczna - kwota 131 800,00 zł, w tym:
 - w rozdziale 92601 - Obiekty sportowe - kwota 131 800,00 zł na zadanie: Remont nawierzchni boiska do piłki nożnej ORLIK przy PSP nr 3 w Grodkowie - środki własne.
3. Zwiększa się plan wydatków majątkowych (załącznik 2 do uchwały, Tabela 3) o kwotę 584 700,00 zł, w tym:
- w dziale 010 - Rolnictwo i łowiectwo - kwota 400 000,00 zł, w tym:
 - w rozdziale 01044 - Infrastruktura sanitacyjna wsi - kwota 400 000,00 zł, w tym na zadanie pn. „Budowa kanalizacji sanitarnej w Gałązyczkach z tranzytem do Wójtowic”; obmiar powykonawczy oraz wnioski waloryzacyjne wykonawcy; Montaż finansowy inwestycji o planowanej wartości 12 596 563,92 zł:
 - dofinansowanie w wys. 11 037 564,28 zł;
 - zaplanowane środki własne Gminy 1 558 999,64 zł;
 - odzyskanie Vat z inwestycji, która zostanie raportem wniesiona do Spółki GRODWiK na dzień 31.X.2024 r. - 1 216 217,00 zł, a pozostała kwota jest w trakcie rozliczenia; środki własne Gminy pokryte zostaną odzyskanym podatkiem Vat;
 - w dziale 700 - Gospodarka mieszkaniowa - kwota 12 900,00 zł, w tym:
 - w rozdziale 70005 - Gospodarka gruntami i nieruchomościami - kwota 12 900,00 zł na nabycie na mienie gminne prawa użytkowania wieczystego działki nr 74/2 w Grodkowie;
 - w dziale 900 - Gospodarka komunalna i ochrona środowiska - kwota 40 000,00 zł, w tym:
 - w rozdziale 90002 - Gospodarka odpadami komunalnymi - kwota 40 000,00 zł na zakup kontenera zamykanego na odpady niebezpieczne;
 - w dziale 926 - Kultura fizyczna - kwota 131 800,00 zł, w tym:
 - w rozdziale 92601 - Obiekty sportowe - kwota 131 800,00 zł na zadanie: Remont nawierzchni boiska do piłki nożnej ORLIK przy PSP nr 3 w Grodkowie - środki z dofinansowania.

**UCHWAŁA NR VII/ /24
RADY MIEJSKIEJ W GRODKOWIE**

z dnia 20 listopada 2024 r.

w sprawie rozpatrzenia skargi na działalność Kierownika Ośrodka Pomocy Społecznej w Grodkowie

Na podstawie art. 18 ust. 2 pkt 15 ustawy z dnia 8 marca 1990 r. o samorządzie gminnym (Dz. U. z 2024 r. poz. 1465 i poz. 1572) oraz art. 229 pkt 3 ustawy z dnia 14 czerwca 1960 r. Kodeks postępowania administracyjnego (Dz. U. z 2024 r. poz. 572) uchwała się, co następuje:

§ 1. Uznaje się za bezzasadną skargę złożoną w dniu 4 czerwca 2024 r. na działalność Kierownika Ośrodka Pomocy Społecznej w Grodkowie z przyczyn określonych w uzasadnieniu stanowiącym załącznik do niniejszej uchwały.

§ 2. Wykonanie uchwały powierza się Przewodniczącemu Rady Miejskiej w Grodkowie zobowiązując go do przesłania Skarżącej niniejszej uchwały wraz z uzasadnieniem.

§ 3. Uchwała wchodzi w życie z dniem podjęcia.

Kondygiak Monika
Lidia Klamot
MAREK KWIATOWSKI
Domen Roman
Kardine Rudnicka
Marcin Staworski
Kacheta Damian
- głos wstrzymujący się

Sprawdzono
pod względem
formalno-prawnym

RADCA PRAWNY

Wegm
Agata Wagner
nr wpisu OP-1390

Załącznik do uchwały Nr VII/ /24
Rady Miejskiej w Grodkowie
z dnia 20 listopada 2024 r.

Uzasadnienie

Pismem z dnia 31 maja 2024 r. (data wpływu do urzędu 4 czerwca 2024 r.) Skarżąca złożyła skargę na działalność Kierownika Ośrodka Pomocy Społecznej w Grodkowie.

Zarzuty wynikające z treści skargi dotyczą nieodpowiedniego i nagannego postępowania oraz przekraczanie uprawnień przez pracowników i Kierownika Ośrodka Pomocy Społecznej w Grodkowie.

Zgodnie z art. 229 pkt 3 ustawy z dnia 14 czerwca 1960 r. - Kodeks postępowania administracyjnego, organem właściwym do rozpatrzenia skargi dotyczącej zadań lub działalności kierowników gminnych jednostek organizacyjnych, w tym przypadku Ośrodka Pomocy Społecznej, jest Rada Miejska.

W dniu 12 czerwca 2024 r. Przewodniczący Rady Miejskiej w Grodkowie poinformował Skarżącą, że skarga nie może być załatwiona w ustawowym terminie z uwagi na fakt, iż najbliższa sesja Rady Miejskiej została zaplanowana i odbędzie się w drugiej połowie września 2024 roku i w związku z tym rozpatrzenie skargi nastąpi do dnia 30 września 2024 r. Następnie pismem z dnia 4 września 2024 r. Przewodniczący Rady Miejskiej w Grodkowie poinformował Skarżącą, że rozpatrzenie przedmiotowej skargi nastąpi do dnia 29 listopada 2024 r. z uwagi na konieczność przeprowadzenia dalszego postępowania wyjaśniającego przez Komisję Skarg Wniosków i Petycji.

W ramach postępowania wyjaśniającego Komisja Skarg, Wniosków i Petycji badając skargę wysłuchiwała wyjaśnień złożonych przez Kierownika i pracowników Ośrodka Pomocy Społecznej w Grodkowie na posiedzeniu w dniu 20 sierpnia 2024 r. i w dniu 22 października 2024 r. oraz wysłuchiwała wyjaśnień złożonych przez Skarżącą na posiedzeniu w dniu 4 września 2024 r.

Komisja Skarg, Wniosków i Petycji w wyniku przeprowadzonych czynności oraz na podstawie szczegółowej analizy bardzo obszernego materiału zgromadzonego w sprawie stwierdziła, co następuje:

Skarżąca w dniu 9 lutego 2023 r. złożyła wniosek do tut. Ośrodka o przyznanie pomocy w formie specjalnego zasiłku celowego na zakup kuchenki oraz o przyznanie pomocy w formie gorącego posiłku. Ośrodek Pomocy Społecznej w dniu 8 marca 2023 r. wydał dwie decyzje. Pierwsza decyzja dotyczyła przyznania pomocy w formie gorącego posiłku od 9 marca 2023 r. do 30 czerwca 2023 r. Druga decyzja dotyczyła odmowy przyznania pomocy w formie specjalnego zasiłku celowego i zasiłku celowego na zakup kuchenki gazowej. Skarżąca nie złożyła odwołania od ww. decyzji.

Skarżąca w dniu 14 czerwca 2023 r. złożyła wniosek o przyznanie pomocy w formie gorącego posiłku od lipca 2023 r. Ośrodek w dniu 30 czerwca 2023 r. przyznał stronie ww. pomoc od 1 lipca 2023 r. do 31 grudnia 2023 r. W wyniku wszczętego postępowania z urzędu tut. Ośrodek ustalił, że nie została zgłoszona przez Skarżącą zmiana w sytuacji dochodowej. Zmiana sytuacji dochodowej związana była ze zmianą wysokości otrzymywanej emerytury (waloryzacja) od miesiąca marca 2023 r. Ośrodek Pomocy Społecznej w dniu 18 sierpnia 2023 r. wydał decyzję dotyczącą zwrotu poniesionych wydatków z tytułu opłaty za świadczoną pomoc w formie posiłków za okres od 1 kwietnia 2023 r. do 31 maja 2023 r. Od ww. decyzji Skarżąca w dniu 11 września 2023 r. złożyła odwołanie. Samorządowe Kolegium Odwoławcze w Opolu w dniu 24 listopada 2023 r. uchyliło zaskarżoną decyzję w całości i przekazało sprawę do ponownego rozpatrzenia organowi pierwszej instancji.

W toku prowadzonego ponownego postępowania w sprawie wniosku Skarżącej tut. Ośrodek w dniu 20 lutego 2024 r. orzekł o zwrocie poniesionych wydatków z tytułu opłaty za świadczoną pomoc w formie posiłków. Skarżąca złożyła odwołanie od ww. decyzji. Samorządowe Kolegium Odwoławcze w Opolu decyzją z dnia 2 sierpnia 2024 r. uchyliło zaskarżoną decyzję w całości i przekazało sprawę do ponownego rozpatrzenia organowi pierwszej instancji.

W związku z powzięciem informacji o zmianie sytuacji dochodowej Skarżącej wskutek uzyskania dodatku mieszkaniowego od sierpnia 2023 r. Ośrodek Pomocy Społecznej w dniu 21 sierpnia 2023 r. wszczął postępowanie w sprawie prawa do świadczenia w formie gorącego posiłku przyznanego decyzją z dnia 30 czerwca 2023 r. Na podstawie poczynionych ustaleń o przekroczeniu kryterium dochodowego tut.

Ośrodek w dniu 31 sierpnia 2023 r. uchylił od 1 września 2023 r. decyzję z dnia 30 czerwca 2023 r. dotyczącą przyznania pomocy w formie gorącego posiłku. Skarżąca w dniu 15 września 2023 r. złożyła odwołanie od niniejszej decyzji. Samorządowe Kolegium Odwoławcze w Opolu decyzją z dnia 24 listopada 2023 r. utrzymało w mocy zaskarżoną decyzję.

Ośrodek Pomocy Społecznej w decyzjach administracyjnych przyznających pomoc Skarżącej pouczał o konieczności i obowiązku zgłaszania zmian w sytuacji dochodowej i rodzinnej, które mają wpływ na prawo do przyznanej pomocy pod rygorem dochodzenia nienależnie pobranych świadczeń. Skarżąca nie zgłosiła faktu zmiany wysokości świadczenia emerytalnego, a świadczenie w formie nieodpłatnego posiłku jest świadczeniem zależnym od dochodu i nie przysługuje w przypadku niespełnienia kryterium dochodowego.

Zgodnie z art. 109 ustawy o pomocy społecznej, osoby i rodziny korzystające ze świadczeń z pomocy społecznej oraz osoby, o których mowa w art. 61 ust. 1 pkt 5, są obowiązane niezwłocznie poinformować organ, który przyznał świadczenie lub ustalił odpłatność, o każdej zmianie w ich sytuacji osobistej, dochodowej i majątkowej, która wiąże się z podstawą do przyznania świadczeń lub ponoszenia odpłatności.

Ośrodek wskazał, że nie znalazł szczególnych przesłanek umożliwiających zastosowanie art. 104 ust. 4 ustawy o pomocy społecznej. Strona obowiązana jest przedstawić stosowną dokumentację potwierdzającą występowanie szczególnych okoliczności, gdyż ciężar postępowania dowodowego nie ciąży wyłącznie na organie. Skarżąca nie przedstawiła żadnych dowodów wskazujących na wystąpienie zdarzenia losowego, czy zdarzeń mających wpływ na sytuację dochodową lub zdrowotną.

Zarzuty wobec nieodpowiedniego, nagannego i poniżającego traktowania petentów przez pracowników tut. Ośrodka, z informacji uzyskanych od Kierownika Ośrodka, są krzywdzące i nieprawdziwe. Według zapewnień Kierownika OPS każdy pracownik Ośrodka przyjmuje petentów z wysoką kulturą osobistą, która stawiana jest jako priorytet pracy w tej instytucji. Pracownicy są szkoleni w kierunku komunikowania się z klientem.

Odnośnie zarzutu dotyczącego pisania nieprawdziwych oświadczeń o zawilej treści, Kierownik tut. Ośrodka stwierdziła, że oświadczenia składane w postępowaniu są własnoręcznie pisane i podpisywane przez petentów, natomiast Skarżąca doskonale radzi sobie ze zrozumieniem i składaniem oświadczeń dotyczących swojej sytuacji, ponieważ od wielu lat korzysta ze świadczeń Ośrodka Pomocy Społecznej.

Wobec zarzutu dotyczącego inwigilowania i nękania petenta w domu wskazano, że organ administracji publicznej ma prawo do weryfikacji informacji przedłożonych przez osoby korzystające ze świadczeń z pomocy społecznej. Korzystanie ze świadczeń jest ściśle związane z obowiązkowym przeprowadzaniem wywiadu środowiskowego w miejscu zamieszkania petenta. Nie jest to więc nękanie i nachodzenie osoby korzystającej z pomocy, lecz element postępowania administracyjnego. Zgodnie z art. 4 ustawy o pomocy społecznej osoby i rodziny korzystające z pomocy społecznej są obowiązane do współdziałania w rozwiązywaniu i w trudnej sytuacji życiowej. Osoba składająca podanie o pomoc musi liczyć się z obowiązkowymi czynnościami pracownika Ośrodka, ponieważ poprzez wniesienie podania o pomoc chce korzystać ze środków publicznych.

Czynności podejmowane przez Ośrodek Pomocy Społecznej były prowadzone zgodnie z przepisami obowiązującego prawa i brak jest podstaw do przyjęcia, że Kierownik Ośrodka dopuścił się uchybień, nieprawidłowości czy naruszeń przepisów prawa. Ośrodek Pomocy Społecznej winien stosować przepisy prawa zawarte w ustawie o pomocy społecznej, nie mając uprawnień do dowolnej interpretacji kryteriów określonych w ustawie.

W świetle powyższego Komisja Skarg, Wniosków i Petycji postanowiła uznać skargę za bezzasadną.

Rada Miejska w Grodkowie uznaje za własne ustalenia Komisji Skarg, Wniosków i Petycji. Mając na uwadze powyższe Rada Miejska w Grodkowie w oparciu o stanowisko Komisji Skarg, Wniosków i Petycji uznaje skargę za bezzasadną.

Niniejsza uchwała stanowi zawiadomienie o sposobie załatwienia skargi w rozumieniu art. 237 § 3 w związku z art. 238 § 1 kpa.

Marek Górniewicz
Michał Demian
Krzysztof Kowalski
Monika
Sandra
MAREK KWIATKOWSKI
Desen Pami
Kawline Rudwicko