

Projekt

z dnia 5 września 2023 r.

Zatwierdzony przez

**UCHWAŁA NR LII/.../23
RADY MIEJSKIEJ W GRODKOWIE**

z dnia 20 września 2023 r.

w sprawie nadania imienia Publicznej Szkole Podstawowej w Kopicach

Na podstawie art. 18 ust. 2 pkt 15 ustawy z dnia 8 marca 1990 r. o samorządzie gminnym (Dz. U. z 2023 r. poz. 40 ze zm.¹⁾) oraz § 2 ust. 1 rozporządzenia Ministra Edukacji Narodowej z dnia 28 lutego 2019 r. w sprawie szczegółowej organizacji publicznych szkół i publicznych przedszkoli (Dz. U. z 2019 r. poz. 502 ze zm.) uchwala się, co następuje:

§ 1. Na wniosek Rady Pedagogicznej, Rady Rodziców i Samorządu Uczniowskiego Publicznej Szkoły Podstawowej w Kopicach nadaje się Publicznej Szkole Podstawowej w Kopicach imię Joanny Schaffgotsch.

§ 2. Pełna nazwa szkoły będzie brzmiała: Publiczna Szkoła Podstawowa im. Joanny Schaffgotsch w Kopicach.

§ 3. Wykonanie uchwały powierza się Burmistrzowi Grodkowa.

§ 4. Uchwała wchodzi w życie z dniem podjęcia.

Burmistrz Grodkowa

Marek Antoniewicz

¹⁾Dz. U. z 2023 r. poz. 572 i poz. 1463

Uzasadnienie

Uzasadnienie uchwały w sprawie nadania imienia Publicznej Szkole Podstawowej w Kopicach.

Zgodnie z § 2 ust. 1 rozporządzenia Ministra Edukacji Narodowej z dnia 28 lutego 2019 r. w sprawie szczegółowej organizacji publicznych szkół i publicznych przedszkoli (Dz. U. z 2019 r. poz. 502 ze zm.) do Rady Miejskiej w Grodkowie, jako organu prowadzącego szkołę, wpłynął wspólny wniosek Rady Pedagogicznej, Rady Rodziców i Samorządu Uczniowskiego Publicznej Szkoły Podstawowej w Kopicach o nadanie jej imienia **Joanny Schaffgotsch** i uchwalenie nowej nazwy szkoły w brzmieniu: **Publiczna Szkoła Podstawowa im. Joanny Schaffgotsch w Kopicach**.

Uzasadniając złożony wniosek wnioskodawcy zwracają uwagę na fakt, że nadanie szkole imienia wzbogaci jej tradycję oraz nada nowy, indywidualny charakter, a ponadto Patron powinien nawiązywać do historii lub współczesności najbliższej okolicy czy kraju.

Dokonując wyboru Patrona szkoły wnioskodawcy byli przekonani, że powinna to być osoba, godna naśladowania, związana z miejscowością, pokazująca swoją postawą siłę miłości, uporu w dążeniu do celu, pracowitości, poszanowania godności drugiego człowieka oraz zamiłowania do edukacji.

Zdaniem wnioskodawców przysły Patron szkoły w osobie **Joanny Schaffgotsch** w pełni spełnia te kryteria.

Przybliżając kandydaturę **Joanny Schaffgotsch** na Patrona szkoły wnioskodawcy odwołują się do maksymy Seneki „*Jeśli chcesz być kochany, kochaj sam*”. Maksyma ta wyznaczała drogę Joannie Schaffgotsch w jej niezwykłym, wręcz baśniowym życiu.

Nazwana Kopciuszką ze Śląska, już we wczesnym dzieciństwie dzięki szczeroci i dobremu sercu zaskarbiła sobie życzliwość i przychylność Karola Goduli – największego śląskiego przemysłowca określanego mianem króla cynku i węgla, jednego z najbogatszych ludzi w ówczesnej Europie.

Po jego śmierci odziedziczyła gigantyczną fortunę. W ciągu swojego życia zdołała pomnożyć ją siedmiokrotnie, co świadczyło o jej pracowitości, mądrości i wytrwałości. Stała się niezwykle zamożną kobietą, ale zawsze pamiętała o swoich chłopskich korzeniach, miała szacunek do prostych ludzi.

Kandydatka na Patrona szkoły **Joanna Schaffgotsch** była związana z Kopicami, tu Schaffgotschowscy kupili pałac, rozbudowali go i stał się on ich rodzinną posiadłością.

W kopicim pałacu miała swoje biuro, gdzie urzędowała i kierowała koncernem. Stała się prawdziwą kobietą sukcesu. Cała Europa stała przed nią otworem. Jednak to nie sprawiło, że stała się zarozumiałą, czy wyniosłą. Potrafiła rozmawiać zarówno z kadrą kierowniczą swoich zakładów, jak i z ciężko pracującymi robotnikami.

Zapewniała robotnikom godne warunki zamieszkania, budowała ochronki, szpitale, kościoły, klasztory, szkoły, m.in. **ufundowała szkołę w Kopicach, która w tym roku obchodzi 120 lat istnienia**. Opiekowała się chorymi, starszymi i sierotami. Czuła się odpowiedzialna za ich los.

Hrabinę Joannę łączyła silna więź z ludem. Zorganizowała w swoich zakładach kasy zapomogowe, gdzie wypłacano zasiłki sierotom i wdowom. Utworzyła fundusz, z którego procenty miały być wsparciem dla ubogich rodzin. W testamencie zapisała pieniądze dla swojej służby.

W Kopicach Joanna Schaffgotsch żyła, tam prowadziła działalność nie tylko charytatywną, ale i przedsiębiorczą. Tam też zmarła, a jej zwłoki spoczywają w rodzinnym grobowcu obok kościoła parafialnego.

Wnioskodawcy, jako społeczność szkolna są głęboko przekonani, że postawa życiowa i dokonania „Pani Kopicach” mogą być wzorem do naśladowania młodzieży. Ich zdaniem, pozwala ona oprzeć działania wychowawcze na wartościach, które na trwałe wpiszą się w tradycje szkoły w Kopicach.

W opinii wnioskodawców **Joanna Schaffgotsch** jako **fundatorka szkoły w Kopicach**, jak nikt inny zasługuje by jej patronować.

W szkole przeprowadzone zostały niezbędne procedury związane z wyborem patrona szkoły, zgodnie z § 2 ust. 1 i 6 rozporządzenia Ministra Edukacji Narodowej z dnia 28 lutego 2019 r. w sprawie szczegółowej organizacji publicznych szkół i publicznych przedszkoli.

Dnia 16 maja 2023 r., uchwałą Nr 25/2022/2023 Rada Pedagogiczna w porozumieniu z Samorządem Uczniowskim i Radą Rodziców przyjęła wniosek o nadanie imienia Joanny Schaffgotsch Publicznej Szkole Podstawowej w Kopicach oraz zatwierdziła dokonany wybór w/w kandydatury.

Dnia 23 maja 2023 r. Samorząd Uczniowski i Rada Rodziców podjęły uchwały zatwierdzające kandydaturę Joanny Schaffgotsch na Patrona Publicznej Szkoły Podstawowej w Kopicach.

Wniosek został złożony przez Radę Pedagogiczną, Radę Rodziców i Samorząd Uczniowski do organu prowadzącego w sprawie nadania imienia Joanny Schaffgotsch Publicznej Szkole Podstawowej w Kopicach. Wniosek zawiera uzasadnienie wyboru imienia, w tym kandydata na patrona szkoły oraz określa plan działań szkoły związanych z nadaniem imienia szkole, procedurę nadania imienia szkole i przewidywany termin uroczystości.

Uwzględniając powyższe zasadnym jest podjęcie uchwały.

Projekt

z dnia 5 września 2023 r.

Zatwierdzony przez

**UCHWAŁA NR LII/ /23
RADY MIEJSKIEJ W GRODKOWIE**

z dnia 20 września 2023 r.

zmieniająca uchwałę w sprawie założenia cmentarza komunalnego w miejscowości Żelazna na terenie Gminy Grodków oraz ustalenia regulaminu korzystania z cmentarza komunalnego

Na podstawie art. 1 ust. 2 ustawy z dnia 31 stycznia 1959 r. o cmentarzach i chowaniu zmarłych (Dz. U. z 2023 r. poz. 887 i 2705) oraz art. 40 ust. 2 pkt. 4 ustawy z dnia 8 marca 1990 r. o samorządzie gminnym (Dz. U. z 2023 r. poz. 40 ze zm.¹⁾) po uzyskaniu zgody Państwowego Inspektora Sanitarnego w Brzegu uchwała się, co następuje:

§ 1. W uchwale Nr XIII/99/15 Rady Miejskiej w Grodkowie z dnia 25 listopada 2015 r. w sprawie założenia cmentarza komunalnego w miejscowości Żelazna na terenie Gminy Grodków oraz ustalenia regulaminu korzystania z cmentarza komunalnego § 1 otrzymuje brzmienie:

„§ 1. Zakłada się cmentarz komunalny w miejscowości Żelazna, zlokalizowany na działce geodezyjnej nr 91 obręb ewidencyjny Żelazna - 0077 Gmina Grodków, zapisanej w księdze wieczystej OP1N/00019800/8 prowadzonej przez Sąd Rejonowy w Nysie, Wydział Ksiąg Wieczystych.”.

§ 2. Wykonanie uchwały powierza się Burmistrzowi Grodkowa.

§ 3. Uchwała wchodzi w życie po upływie 14 dni od dnia ogłoszenia w Dzienniku Urzędowym Województwa Opolskiego.

Burmistrz Grodkowa

Marek Antoniewicz

¹⁾Dz. U. z 2023 r. poz.572 i poz. 1463

Uzasadnienie

W § 1 uchwały Nr XIII/99/15 Rady Miejskiej w Grodkowie z dnia 25 listopada 2015 r. w sprawie założenia cmentarza komunalnego w miejscowości Żelazna na terenie Gminy Grodków oraz ustalenia regulaminu korzystania z cmentarza komunalnego dokonano błędnego zapisu numeru działki geodezyjnej. Zamiast nr 91 wpisano nr 96/1.

Mając na uwadze powyższe przyjęcie uchwały jest zasadne.

Projekt

z dnia 5 września 2023 r.

Zatwierdzony przez

**UCHWAŁA NR LII/ /23
RADY MIEJSKIEJ W GRODKOWIE**

z dnia 20 września 2023 r.

w sprawie zaliczenia drogi położonej na terenie Grodkowa do kategorii drogi gminnej i ustalenia jej przebiegu

Na podstawie art. 18 ust. 2 pkt 15 ustawy z dnia 8 marca 1990 r. o samorządzie gminnym (Dz. U. z 2023 r. poz. 40 ze zm.¹⁾) oraz art. 7 ust. 2 i 3 ustawy z dnia 21 marca 1985 r. o drogach publicznych (Dz. U. z 2023 r. poz. 645 ze zm.²⁾) po zasięgnięciu opinii Zarządu Powiatu Brzeskiego uchwała się, co następuje:

§ 1. Zalicza się do kategorii drogi gminnej, drogę wewnętrzną określoną w załączniku nr 1 do uchwały.

§ 2. Szczegółowy przebieg drogi, o której mowa § 1 określa załącznik nr 2 do uchwały.

§ 3. Wykonanie uchwały powierza się Burmistrzowi Grodkowa.

§ 4. Uchwała wchodzi w życie po upływie 14 dni od dnia ogłoszenia w Dzienniku Urzędowym Województwa Opolskiego.

Burmistrz Grodkowa

Marek Antoniewicz

¹⁾Dz. U. z 2023 r. poz. 572 i poz. 1463

²⁾Dz. U. z 2023 r. poz. 760 i poz. 1193

Załącznik Nr 1 do uchwały Nr LII/ /23

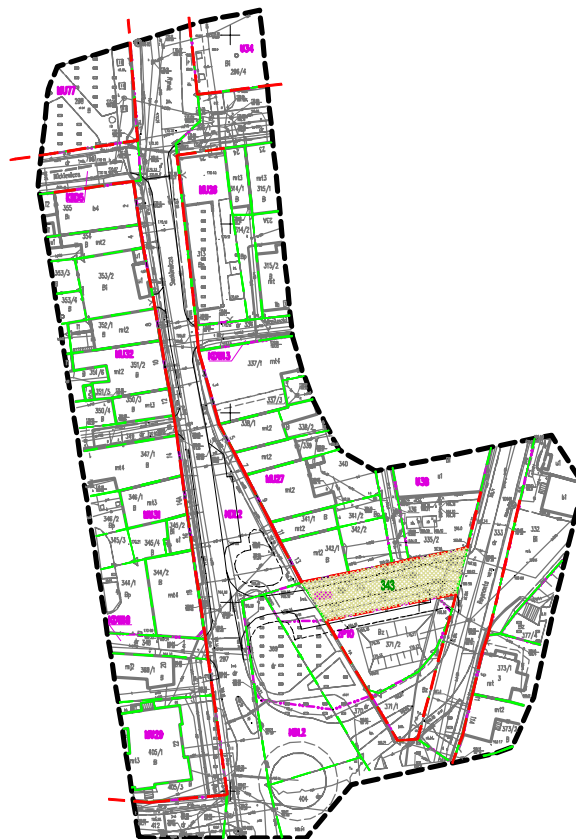
Rady Miejskiej w Grodkowie

z dnia 20 września 2023 r.




Wykaz i przebieg drogi gminnej zaliczonej do kategorii drogi gminnej publicznej

Lp.	Numer ewidencyjny działek	Istniejąca nawierzchnia	Przebieg drogi
1.	Dz. nr 343	Nawierzchnia z kostki brukowej	Od ul. Sienkiewicza nr 104375 O do ul. Reymonta nr 104357 O

„Przebieg drogi gminnej od ul. Sienkiewicza
do ul. Reymonta w Grodkowie”
skala mapy poglądowej 1:2000



LEGENDA

-  granica ewidencyjna
-  granica pasa drogowego
-  droga zaliczona do kategorii gminnych dróg publicznych
- 343** numer ewidencyjny działki

Uzasadnienie

Zaliczenie przedmiotowej drogi do kategorii drogi gminnej publicznej ułatwi zarządzanie siecią dróg w tym rejonie oraz pozwoli Policji i Straży Miejskiej egzekwować przepisy ruchu drogowego. Zaliczenie przedmiotowej drogi do kategorii dróg gminnych publicznych pozwoli również na dofinansowanie z programu Funduszu Dróg Samorządowych. W związku z powyższym podjęcie uchwały należy uznać za uzasadnione.

Projekt

z dnia 6 września 2023 r.

Zatwierdzony przez

**UCHWAŁA NR LII/ /23
RADY MIEJSKIEJ W GRODKOWIE**

z dnia 20 września 2023 r.

w sprawie aktualności Studium uwarunkowań i kierunków zagospodarowania przestrzennego Gminy Grodków oraz miejscowych planów zagospodarowania przestrzennego

Na podstawie art. 18 ust. 2 pkt 15 ustawy z dnia 8 marca 1990 r. o samorządzie gminnym (Dz. U. z 2023 r. poz. 40 ze zm.¹⁾), art. 32 ust. 2 ustawy z dnia 27 marca 2003 r. o planowaniu i zagospodarowaniu przestrzennym (Dz. U. z 2023 r. poz. 977) oraz po zapoznaniu się z wynikami analizy zmian w zagospodarowaniu przestrzennym gminy uchwała się, co następuje:

§ 1. 1. W zagospodarowaniu przestrzennym Gminy Grodków za nieaktualne uznaje się Studium uwarunkowań i kierunków zagospodarowania przestrzennego gminy Grodków, przyjęte uchwałą Nr XX/222/01 Rady Miejskiej w Grodkowie z dnia 26 września 2001 r., zmienione uchwałą Nr XLIV/348/14 Rady Miejskiej w Grodkowie z dnia 4 czerwca 2014 r.

2. W zagospodarowaniu przestrzennym Gminy Grodków za nieaktualne uznaje się:

- 1) zmianę miejscowego planu ogólnego zagospodarowania przestrzennego miasta Grodkowa i wsi Tarnów Grodkowski uchwalonego uchwałą Nr XXX/219/98 Rady Miejskiej w Grodkowie z dnia 18 lutego 1998 r.;
- 2) zmianę miejscowego planu ogólnego zagospodarowania przestrzennego gminy Grodków uchwalonego uchwałą Nr XVII/176/2001 Rady Miejskiej w Grodkowie z dnia 28 lutego 2001 r.;
- 3) miejscowy plan zagospodarowania przestrzennego terenu aktywizacji gospodarczej przeznaczonego na cele przemysłowo – składowo – usługowe w rejonie węzła autostradowego „Przylesie” we wsi Młodoszowice uchwalony uchwałą Nr XIX/196/01 Rady Miejskiej w Grodkowie z dnia 27 czerwca 2001 r.;
- 4) zmianę miejscowego planu ogólnego zagospodarowania przestrzennego gminy Grodków - wieś Kolnica - tereny usługowo-mieszkaniowe i tereny obsługi komunikacji oraz wieś Jeszkotle - tereny sportowo-rekreacyjne uchwalonego uchwałą Nr XXX/19/2002 Rady Miejskiej w Grodkowie z dnia 30 grudnia 2002 r.

3. Pozostałe, obowiązujące miejscowe plany zagospodarowania przestrzennego w dniu podjęcia niniejszej uchwały uznaje się za aktualne.

§ 2. Stopień aktualności oraz zakres niezbędnych działań wskazany został w wykonanej Analizie zmian w zagospodarowaniu przestrzennym Gminy Grodków stanowiącej załącznik do niniejszej uchwały.

§ 3. Wykonanie uchwały powierza się Burmistrzowi Grodkowa.


¹⁾Dz. U z 2023 r. poz. 572 i poz. 1463

§ 4. Uchwała wchodzi w życie z dniem podjęcia.

Burmistrz Grodkowa

Marek Antoniewicz

GMINA GRODKÓW



ANALIZA ZMIAN W ZAGOSPODAROWANIU PRZESTRZENNYM GMINY GRODKÓW 2018 - 2023



AUTORZY OPRACOWANIA:

- **mgr Rafał Łucki** - *posiadający kwalifikacje do wykonywania zawodu urbanisty uzyskane na podstawie ustawy z dnia 15 grudnia 2000 r. o samorządach zawodowych architektów, inżynierów budownictwa oraz urbanistów,*
- **mgr Anna Pilżys-Gezela,**
- **mgr inż. Karolina Giolda.**

**SPIS TREŚCI:**

1. WPROWADZENIE	4
2. ZMIANY W ZAGOSPODAROWANIU PRZESTRZENNYM GMINY	5
2.1. Charakterystyka miasta i gminy Grodków	5
2.2. Ocena aktualności zapisów Studium	6
2.3. Analiza wniosków o zmianę Studium uwarunkowań i kierunków zagospodarowania przestrzennego gminy	12
3. OCENA AKTUALNOŚCI MIEJSCOWYCH PLANÓW ZAGOSPODAROWANIA PRZESTRZENNEGO	133
3.1. Ocena aktualności miejscowych planów zagospodarowania przestrzennego	133
3.2. Analiza wniosków w sprawie sporządzenia lub zmiany miejscowego planu zagospodarowania przestrzennego	22
4. ANALIZA DECYZJI O WARUNKACH ZABUDOWY ORAZ DECYZJI O USTALENIU LOKALIZACJI INWESTYCJI CELU PUBLICZNEGO	45
5. PODSUMOWANIE I WNIOSKI	80
6. SPIS TABEL	86
7. SPIS WYKRESÓW	87
8. SPIS RYSUNKÓW	87
9. SPIS ZAŁĄCZNIKÓW	87



1. WPROWADZENIE

Planowanie przestrzenne jest procesem ciągłym, wymagającym okresowej oceny przyjętych kierunków polityki przestrzennej, określonej w Studium uwarunkowań i kierunków zagospodarowania przestrzennego gminy, które stanowi zbiór wytycznych dla opracowanych miejscowych planów zagospodarowania przestrzennego, wieloletnich planów inwestycyjnych i innych opracowań specjalistycznych realizowanych dla potrzeb gmin.

Ilekróć mowa będzie o „*Studium*”, należy rozumieć przez to zmianę Studium uwarunkowań i kierunków zagospodarowania przestrzennego gminy Grodków.

Dla osiągnięcia przyjętych w Studium celów i kierunków rozwoju przestrzennego gminy istotne jest monitorowanie i koordynowanie działań podejmowanych przy realizacji przyjętych ustaleń. Do tego celu służy okresowa ocena przyjętych przez Radę Miejską w Grodkowie i obowiązujących na terenie Gminy Grodków dokumentów planowania przestrzennego, czyli Studium i planów miejscowych. Ocena ta jest sporządzana pod kątem zmieniających się w czasie uwarunkowań i potrzeb, jak również dotyczy analizy zmian w strukturze przestrzennej gminy.

Obowiązek oceny aktualności Studium uwarunkowań i kierunków zagospodarowania przestrzennego gminy oraz miejscowych planów zagospodarowania przestrzennego wynika z art. 32 ustawy z dnia 27 marca 2003 r. o planowaniu i zagospodarowaniu przestrzennym (Dz. U. z 2023 r. poz. 977, dalej uopzp), który brzmi: *„W celu oceny aktualności studium i planów miejscowych wójt, burmistrz albo prezydent miasta dokonuje analizy zmian w zagospodarowaniu przestrzennym gminy, ocenia postępy w opracowywaniu planów miejscowych i opracowuje wieloletnie programy ich sporządzania w nawiązaniu do ustaleń studium, z uwzględnieniem decyzji zamieszczonych w rejestrach, o których mowa w art. 57 ust. 1 - 3 i art. 67, oraz wniosków w sprawie sporządzenia lub zmiany planu miejscowego.”*

Celem niniejszego opracowania jest przygotowanie analizy dla Rady Miejskiej w Grodkowie, która będzie wykorzystana przy podjęciu uchwały w sprawie aktualności Studium uwarunkowań i kierunków zagospodarowania przestrzennego gminy Grodków i miejscowych planów zagospodarowania przestrzennego. Przy podejmowaniu ww. uchwały bierze się pod uwagę w szczególności zgodność Studium i planów miejscowych z wymogami określonymi w art. 10 ust. 1 i 2, art. 15 oraz art. 16 ust. 1 ww. ustawy o planowaniu i zagospodarowaniu przestrzennym, oraz zachodzące zmiany w zagospodarowaniu przestrzennym gminy Grodków.



2. ZMIANY W ZAGOSPODAROWANIU PRZESTRZENNYM GMINY

2.1. Charakterystyka miasta i gminy Grodków

Gmina Grodków jest jedną z 36 gmin miejsko-wiejskich na terenie województwa opolskiego. Gmina zajmuje powierzchnię 286 km², co stanowi 3,35% powierzchni województwa oraz 32,6% powierzchni powiatu. Natomiast powierzchnia miasta Grodków to 9,9 km². Gęstość zaludnienia wynosi 64 osoby/km² i jest niższa od średniej województwa opolskiego, która wynosi 106 osób/km². Liczba mieszkańców w gminie Grodków wynosi 18 091 (dane z GUS na dzień 31.12.2022 r.).

Pod względem administracyjnym gmina obejmuje miasto Grodków i 35 sołectw: Bąków, Bogdanów, Gałączyce, Gierów, Głębocko, Gnojna, Gola Grodkowska, Jaszów, Jeszkotle, Jędrzejów, Kobiela, Kolnica, Kopice, Lipowa, Lubcz, Mikołajowa, Młodoszowice, Nowa Wieś Mała, Osiek Grodkowski, Polana, Przylesie Dolne, Rogów, Starowice Dolne, Strzegów, Sulisław, Tarnów Grodkowski, Wierzbna, Wierzbnik, Więcmierzyce, Wojsław, Wojnowiczki, Wójtowice, Zielonkowice, Żarów i Żelazna. Największe wsie to: Gnojna, Kopice, Bąków, Jędrzejów.

Gmina Grodków położona jest w południowo - zachodniej części województwa opolskiego, w powiecie brzeskim i graniczy:

- od strony północnej z gminą Olszanka (powiat brzeski),
- od strony wschodniej z gminą Niemodlin (powiat opolski),
- od strony południowej z gminami: Skoroszyce, Pakosławice, Kamiennik (powiat nyski),
- od strony zachodniej z gminami: Przeworno, Wiązów (województwo dolnośląskie, powiat strzeliński).

Zachodnia granica Gminy Grodków jest jednocześnie granicą między województwem opolskim i dolnośląskim. Miasto Grodków położone jest w centrum gminy, w odległości 50 km zarówno od Opola, jak i od Wrocławia. Północną granicą gminy jest odcinek autostrady A4, ze zjazdem zlokalizowanym w Młodoszowicach (węzeł autostradowy „Brzeg”).

Przez obszar gminy przebiegają:

- droga wojewódzka nr 401 relacji Brzeg - węzeł autostradowy „Brzeg” - Grodków - Pakosławice (centralnie z północy na południe gminy),
- droga wojewódzka nr 385 relacji Granica Państwa - Tłumaczów - Wolibórz - Ząbkowice Śląskie - Ziębice - Grodków - Jaczowice,
- droga wojewódzka nr 378 relacji Biedzychów - Grodków,



- drogi powiatowe nr: 1501 O, 1502 O, 1503 O, 1504 O, 1505 O, 1506 O, 1507 O, 1518 O, 1540 O, 1541 O, 1543 O, 1544 O, 1544 O, 1545 O, 1546 O, 1547 O, 1548 O, 1549 O, 1550 O, 1551O, 1551 O, 1552 O, 1553 O, 1558 O, 1663 O,
- drogi gminne.



Rysunek 1. Położenie gminy Grodków na tle powiatu brzeskiego

Źródło: www.brzeg24.pl

2.2. Ocena aktualności zapisów Studium

Studium jest dokumentem określającym kształt polityki przestrzennej, stwarzającym możliwość koordynacji realizowanych na terenie gminy przedsięwzięć.

Pierwsze Studium uwarunkowań i kierunków zagospodarowania przestrzennego gminy Grodków zostało przyjęte uchwałą Rady Miejskiej w Grodkowie Nr XX/222/01 z dnia 26 września 2001 r. W zmieniającej się sytuacji gospodarczej i społecznej gminy Grodków uznano, iż ww. Studium wymaga aktualizacji i dostosowania zapisów do obowiązujących przepisów prawa. Uchwałą Nr XXXVIII/399/10 z dnia 21 kwietnia 2010 r. przystąpiono do zmiany Studium. Zmianę Studium uwarunkowań i kierunków zagospodarowania



przestrzennego gminy Grodków przyjęto uchwałą Nr XLIV/348/14 Rady Miejskiej w Grodkowie z dnia 4 czerwca 2014 r.

Efekty określonych celów i kierunków polityki przestrzennej zawartych w Studium powinny być widoczne w znaczącym stopniu, umożliwiając określenie ich skuteczności i dokonanie szczegółowej interpretacji zmian przestrzennych.

Głównym celem określenia kierunków zmian w strukturze przestrzennej gminy oraz w przeznaczeniu terenu powinno być zapewnienie wysokiej jakości życia mieszkańców, poprzez rozwój społeczny (np. zapewnienie prawidłowego funkcjonowania usług publicznych), gospodarczy (np. wprowadzanie nowych funkcji, rozwój przedsiębiorczości i wzrost efektywności rolnictwa), rozwój infrastruktury technicznej i komunikacyjnej, przy zachowaniu zasad zrównoważonego rozwoju.

Zgodnie z ustawą o planowaniu i zagospodarowaniu przestrzennym w Studium wyznacza się kierunki zagospodarowania przestrzennego gminy. Dokument ten powinien określać lokalne zasady zagospodarowania przestrzeni gminy. W aktualizacji obecnie obowiązującego Studium należy wskazać na generalne zasady zagospodarowania przestrzennego gminy oraz sformułować wytyczne, którymi należy kierować się w kreowaniu właściwej polityki przestrzennej.

Analizy służące ocenie aktualności zapisów Studium wykonano w oparciu o:

- 1) rejestr decyzji o warunkach zabudowy oraz decyzji o ustaleniu lokalizacji inwestycji celu publicznego,
- 2) rejestr wniosków w sprawie sporządzenia zmiany Studium lub zmiany planów miejscowych,
- 3) plany miejscowe realizowane zgodnie z polityką przestrzenną określoną w Studium,
- 4) stan faktyczny uwarunkowań i przemian gminy Grodków.

Zgodność Studium z wymogami wynikającymi z przepisów art. 10 ust. 1 i 2 ustawy o planowaniu i zagospodarowaniu przestrzennym (Dz. U. z 2023 r. poz. 977)

Przy ocenie aktualności Studium kolejnym kryterium jest zgodność dokumentu z wymogami określonymi w art. 10 ust. 1 i 2 ustawy o planowaniu i zagospodarowaniu przestrzennym (Dz. U. z 2023 r. poz. 977).

Analiza aktualności opiera się na porównaniach zapisów obowiązującego Studium z wymogami jakie ustawodawca stawia temu opracowaniu planistycznemu w dniu dokonywania analizy zgodnie z art. 32 uopzp.



Zgodnie z art. 10 ust. 1 ustawy z dnia 27 marca 2003 r. o planowaniu i zagospodarowaniu przestrzennym w Studium uwzględnia się uwarunkowania wynikające w szczególności z:

- 1) dotychczasowego przeznaczenia, zagospodarowania i uzbrojenia terenu;
- 2) stanu ładu przestrzennego i wymogów jego ochrony;
- 2a) diagnozy, o której mowa w art. 10a ust. 1 ustawy z dnia 6 grudnia 2006 r. o zasadach prowadzenia polityki rozwoju, przygotowanej na potrzeby strategii rozwoju gminy;
- 3) stanu środowiska, w tym stanu rolniczej i leśnej przestrzeni produkcyjnej, wielkości i jakości zasobów wodnych oraz wymogów ochrony środowiska, przyrody i krajobrazu, w tym krajobrazu kulturowego;
- 4) stanu dziedzictwa kulturowego i zabytków oraz dóbr kultury współczesnej;
- 4a) rekomendacji i wniosków zawartych w audycie krajobrazowym lub określenia przez audyt krajobrazowy granic krajobrazów priorytetowych;
- 5) warunków i jakości życia mieszkańców, w tym ochrony ich zdrowia, oraz zapewnienia dostępności osobom ze szczególnymi potrzebami, o których mowa w ustawie z dnia 19 lipca 2019 r. o zapewnianiu dostępności osobom ze szczególnymi potrzebami, zgodnie z uniwersalnym projektowaniem;
- 6) zagrożenia bezpieczeństwa ludności i jej mienia;
- 7) potrzeb i możliwości rozwoju gminy, uwzględniających w szczególności:
 - a) analizy ekonomiczne, środowiskowe i społeczne,
 - b) prognozy demograficzne, w tym uwzględniające, tam gdzie to uzasadnione, migracje na obszarach funkcjonalnych w rozumieniu art. 5 pkt 6a ustawy z dnia 6 grudnia 2006 r. o zasadach prowadzenia polityki rozwoju,
 - c) możliwości finansowania przez gminę wykonania sieci komunikacyjnej i infrastruktury technicznej, a także infrastruktury społecznej, służących realizacji zadań własnych gminy,
 - d) bilans terenów przeznaczonych pod zabudowę;
- 8) stanu prawnego gruntów;
- 9) występowania obiektów i terenów chronionych na podstawie przepisów odrębnych;
- 10) występowania obszarów naturalnych zagrożeń geologicznych;
- 11) występowania udokumentowanych złóż kopalin, zasobów wód podziemnych oraz udokumentowanych kompleksów podziemnego składowania dwutlenku węgla;
- 12) występowania terenów górniczych wyznaczonych na podstawie przepisów odrębnych;



- 13) stanu systemów komunikacji i infrastruktury technicznej, w tym stopnia uporządkowania gospodarki wodno-ściekowej, energetycznej oraz gospodarki odpadami;
- 14) zadań służących realizacji ponadlokalnych celów publicznych;
- 15) wymagań dotyczących ochrony przeciwpowodziowej.

Zgodnie z art. 10 ust. 2 ustawy o planowaniu i zagospodarowaniu przestrzennym w Studium określa się w szczególności:

- 1) uwzględniające bilans terenów przeznaczonych pod zabudowę, o którym mowa w ust. 1 pkt 7 lit. d:
 - a) kierunki zmian w strukturze przestrzennej gminy oraz w przeznaczeniu terenów, w tym wynikające z audytu krajobrazowego,
 - b) kierunki i wskaźniki dotyczące zagospodarowania oraz użytkowania terenów, w tym tereny przeznaczone pod zabudowę oraz tereny wyłączone spod zabudowy;
- 2) (uchylony)
- 3) obszary oraz zasady ochrony środowiska i jego zasobów, ochrony przyrody, krajobrazu, w tym krajobrazu kulturowego i uzdrowisk;
- 4) obszary i zasady ochrony dziedzictwa kulturowego i zabytków oraz dóbr kultury współczesnej;
- 5) kierunki rozwoju systemów komunikacji i infrastruktury technicznej;
- 6) obszary, na których rozmieszczone będą inwestycje celu publicznego o znaczeniu lokalnym;
- 7) obszary, na których rozmieszczone będą inwestycje celu publicznego o znaczeniu ponadlokalnym, zgodnie z ustaleniami planu zagospodarowania przestrzennego województwa;
- 8) obszary, dla których obowiązkowe jest sporządzenie miejscowego planu zagospodarowania przestrzennego na podstawie przepisów odrębnych, w tym obszary wymagające przeprowadzenia scaleń i podziału nieruchomości, a także obszary przestrzeni publicznej;
- 9) obszary, dla których gmina zamierza sporządzić miejscowy plan zagospodarowania przestrzennego, w tym obszary wymagające zmiany przeznaczenia gruntów rolnych i leśnych na cele nierolnicze i nieleśne;
- 10) kierunki i zasady kształtowania rolniczej i leśnej przestrzeni produkcyjnej;
- 11) obszary szczególnego zagrożenia powodzią oraz obszary osuwania się mas ziemnych;
- 12) obiekty lub obszary, dla których wyznacza się w złożu kopaliny filar ochronny;



- 13) obszary pomników zagłady i ich stref ochronnych oraz obowiązujące na nich ograniczenia prowadzenia działalności gospodarczej, zgodnie z przepisami ustawy z dnia 7 maja 1999 r. o ochronie terenów byłych hitlerowskich obozów zagłady (Dz. U. z 2015 r. poz. 2120);
- 14) obszary wymagające przekształceń, rehabilitacji, rekultywacji lub remediacji;
- 14a) obszary zdegradowane;
- 15) granice terenu zamkniętego i jego strefy ochronnej, w tym stref ochronnych wynikających z decyzji lokalizacyjnych wydanych przez Komisję Planowania przy Radzie Ministrów w związku z realizacją inwestycji w zakresie obronności i bezpieczeństwa państwa;
- 16) (uchylony).

Na podstawie przeprowadzonej analizy (w oparciu o obowiązujące przepisy dotyczące planowania i zagospodarowania przestrzennego, przepisy odrębne, jak również udostępnioną dokumentację) należy uznać, zmianę Studium uwarunkowań i kierunków zagospodarowania przestrzennego gminy Grodków za nieaktualną.

W uwarunkowaniach nie ma określenia:

- stanu ładu przestrzennego i wymogów jego ochrony (art. 10 ust. 1 pkt 2),
- diagnozy, o której mowa w art. 10a ust. 1 ustawy z dnia 6 grudnia 2006 r. o zasadach prowadzenia polityki rozwoju, przygotowanej na potrzeby strategii rozwoju gminy (art. 10 ust. 1 pkt 2a),
- rekomendacji i wniosków zawartych w audycie krajobrazowym lub określenia przez audyt krajobrazowy granic krajobrazów priorytetowych (art. 10 ust. 1 pkt 4a),
- zagrożenia bezpieczeństwa ludności i jej mienia (art. 10 ust. 1 pkt 6),
- potrzeb i możliwości rozwoju gminy, uwzględniających w szczególności:
 - analizy ekonomiczne, środowiskowe i społeczne,
 - prognozy demograficzne, w tym uwzględniające, tam gdzie to uzasadnione, migracje na obszarach funkcjonalnych w rozumieniu art. 5 pkt 6a ustawy z dnia 6 grudnia 2006 r. o zasadach prowadzenia polityki rozwoju,
 - możliwości finansowania przez gminę wykonania sieci komunikacyjnej i infrastruktury technicznej, a także infrastruktury społecznej, służących realizacji zadań własnych gminy,
 - bilans terenów przeznaczonych pod zabudowę (art. 10 ust. 1 pkt 7),
- stanu prawnego gruntów (art. 10 ust. 1 pkt 8),



- zadań służących realizacji ponadlokalnych celów publicznych (art. 10 ust. 1 pkt 14),
- wymagań dotyczących ochrony przeciwpowodziowej (art. 10 ust. 1 pkt 15).

W kierunkach nie ma określenia:

- rozstrzygnięcia wprost w zakresie obszarów oraz zasad ochrony środowiska i jego zasobów, ochrony przyrody, krajobrazu, w tym krajobrazu kulturowego i uzdrowisk (art. 10 ust. 2 pkt 3),
- rozstrzygnięcia wprost w zakresie obszarów, dla których gmina zamierza sporządzić miejscowy plan zagospodarowania przestrzennego, w tym obszary wymagające zmiany przeznaczenia gruntów rolnych i leśnych na cele nierolnicze i nieleśne (art. 10 ust. 2 pkt 9),
- obszarów zdegradowanych (art. 10 ust. 2 pkt 14a).

Zgodnie z ustawą o planowaniu i zagospodarowaniu przestrzennym w Studium należy wskazać obszary lokalizowania urządzeń wytwarzających energię z odnawialnych źródeł o mocy przekraczającej 500 kW wraz ze strefami ochronnymi.

Pozostałe zagadnienia wymagane zgodnie z art. 10 ust. 1 i 2 ustawy o planowaniu i zagospodarowaniu przestrzennym co do zasady zostały spełnione, jednak w większości wymagają uaktualnienia.

Studium jest dokumentem określającym kształt polityki przestrzennej gminy stwarzając możliwość koordynacji realizowanych przedsięwzięć. Kierunki określające politykę przestrzenną gminy, w tym lokalne zasady zagospodarowania przestrzennego, uwzględniają zasady i ustalenia określone w strategii rozwoju gminy, strategii rozwoju i planu zagospodarowania przestrzennego województwa opolskiego oraz koncepcji przestrzennego zagospodarowania kraju.

PODSUMOWANIE

Analiza aktualności zmiany Studium uwarunkowań i kierunków zagospodarowania przestrzennego gminy Grodków wykazała, że potrzebna jest aktualizacja zapisów Studium ze względu na zaistniałe zmiany w zagospodarowaniu przestrzennym oraz ze względu na duże zmiany w przepisach prawa. Przedmiotowy dokument wymaga aktualizacji pod kątem dostosowania jego treści do obecnych wymagań określonych w ustawie z dnia 27 marca 2003 r. o planowaniu i zagospodarowaniu przestrzennym (Dz. U. z 2023 r. poz. 977), rozporządzeniu



Ministra Rozwoju i Technologii z dnia 17 grudnia 2021 r. w sprawie zakresu projektu Studium uwarunkowań i kierunków zagospodarowania przestrzennego gminy (Dz. U. z 2021 r. poz. 2405) oraz przepisów odrębnych. Istota zmian wprowadzonych przepisami ustawy z dnia 9 października 2015 r. o rewitalizacji prowadzi ku wnioskom o konieczności dokonania stosownego bilansu terenu, który da pełen obraz zapotrzebowania na nową zabudowę oraz odzwierciedli potrzebę (tudzież jej brak) wskazania nowych terenów związanych z zabudową.

2.3. Analiza wniosków o zmianę Studium uwarunkowań i kierunków zagospodarowania przestrzennego gminy

Wpływ na kształt polityki przestrzennej gminy Grodków mają jej mieszkańcy, m. in. za pomocą składania wniosków o zmianę Studium uwarunkowań i kierunków zagospodarowania przestrzennego gminy, w sytuacji, gdy obecnie obowiązujący dokument uniemożliwia realizację zamierzeń inwestycyjnych i uchwalenie planów miejscowych.

W latach 2018 - 2023 (stan na dzień 30.06.2023 r.) do Urzędu Miejskiego w Grodkowie wpłynęło 7 wniosków o zmianę obowiązującego Studium uwarunkowań i kierunków zagospodarowania przestrzennego gminy Grodków.

Tabela 1. Wykaz wniosków o zmianę Studium uwarunkowań i kierunków zagospodarowania przestrzennego gminy Grodków.

Lp.	Data wpływu wniosku	Wnioskodawca	Działka, obręb ewid.	Treść wniosku
1.	02.11.2020 r.	Sp. z o.o.	23/1, 53, 106, 225, obręb Bogdanów, 269/4 obręb Strzegów	Prośba o zmianę w Studium dla działek na cele budowy wolnostojącej elektrowni fotowoltaicznych o mocy zainstalowanej powyżej 100 kW każda wraz z instalacjami i urządzeniami technicznymi oraz pozostałą niezbędną infrastrukturą towarzyszącą. (wniosek dotyczył również zmiany w planie miejscowym).
2.	09.12.2020 r.	Sp. z o.o.	225, 53, 54/2, obręb Bogdanów, 269/4, obręb Strzegów	Prośba o zmianę w Studium działek w celu poszerzenia zakresu inwestycji elektrowni fotowoltaicznej. (wniosek dotyczył również zmiany w planie miejscowym).
3.	14.04.2021 r.	Zakład Projektowo-Badawczy Produkcyjny i Handlowy	252, obręb Więcmierzyce	Prośba o zmianę w Studium działki z gruntów przeznaczonych do zagospodarowania leśnego na tereny przemysłowe związane z obsługą powierzchniowej eksploatacji kopaliny, a następnie na tereny leśne oraz oznaczenie



				działki jako tereny poza granicami udokumentowanego złoża (wniosek dotyczył również zmiany w planie miejscowym).
4.	04.05.2021 r.	S. A.	24/3, 41, 451/2, obręb Starowice Dolne, 213, 214, 215, 216, 217, 218, 219, 222, 223, 220/2, obręb Lipowa	Prośba o zmianę w Studium działek umożliwiających lokalizację farm fotowoltaicznych. (wniosek dotyczył również zmiany w planie miejscowym).
5.	06.08.2021 r.	Sp. z o.o.	1, 2, obręb Kopice	Prośba o zmianę kierunku zagospodarowania działek na tereny eksploatacji kruszywa naturalnego na udokumentowanym złożu.
6.	12.05.2022 r.	Sp. z o.o.	378, 465, 466, obręb Żelazna, 1, 2, 509, obręb Kopice	Prośba o sporządzenie zmiany Studium uwarunkowań i kierunków zagospodarowania przestrzennego gminy Grodków dla działek położonych na obszarze udokumentowanego złoża kruszywa naturalnego „Kopice 3” (wniosek dotyczył również zmiany w planie miejscowym).
7.	04.05.2023 r.	Sp. z o.o.	222, 223, 224, 225, 226, 227, 195, 196/2, 196/1, 197/1, 197/2, 198, 260, 202, 201, 200, 199/1, 199/2, 203/1, 203/2, obręb Kopice	Prośba o naniesienie informacji o udokumentowanym złożu kruszywa naturalnego „Kopice 2” w Studium uwarunkowań i kierunków zagospodarowania przestrzennego.

Źródło: Opracowano na podstawie danych pozyskanych z Urzędu Miejskiego w Grodkowie.

3. OCENA AKTUALNOŚCI MIEJSCOWYCH PLANÓW ZAGOSPODAROWANIA PRZESTRZENNEGO

3.1. Ocena aktualności miejscowych planów zagospodarowania przestrzennego

W latach 2018 - 2023 (stan na dzień 30.06.2023 r.) uchwalono 4 plany miejscowe. Aktualnie na terenie gminy Grodków obowiązuje 29 planów miejscowych wraz ze zmianami, które zostały sporządzone w latach 1998 - 2023.

Tabela 2. Wykaz obowiązujących planów miejscowych na terenie gminy Grodków.

Lp.	Nazwa planu	Nr Uchwały/zmiana	Uwagi
1.	Zmiana miejscowego planu ogólnego zagospodarowania przestrzennego miasta Grodkowa i wsi Tarnów Grodkowski.	Uchwała Nr XXX/219/98 Rady Miejskiej w Grodkowie z dnia 18 lutego 1998 r.	Powierzchnia - 5,42 ha MPZP 1*



2.	Zmiana miejscowego planu ogólnego zagospodarowania przestrzennego gminy Grodków.	Uchwała Nr XVII/176/2001 Rady Miejskiej w Grodkowie z dnia 28 lutego 2001 r.	Zmiana - Uchwała Nr XXIII/250/2002 Rady Miejskiej w Grodkowie z dnia 27 lutego 2002 r. Powierzchnia - 5,84 ha MPZP 5*
3.	Miejscowy plan zagospodarowania przestrzennego terenu aktywizacji gospodarczej przeznaczonego na cele przemysłowo - składowo - usługowe w rejonie węzła autostradowego „Przylesie” we wsi Młodoszowice.	Uchwała Nr XIX/196/01 Rady Miejskiej w Grodkowie z dnia 27 czerwca 2001 r.	Zmiana - Uchwała Nr XXIII/249/2002 Rady Miejskiej w Grodkowie z dnia 27 lutego 2002 r. Powierzchnia - 64,37 ha MPZP 6*
4.	Zmiana miejscowego planu ogólnego zagospodarowania przestrzennego gminy Grodków - wieś Kolnica - tereny usługowo - mieszkaniowe i tereny obsługi komunikacji oraz wieś Jeszkotle - tereny sportowo-rekreacyjne.	Uchwała Nr XXX/19/2002 Rady Miejskiej w Grodkowie z dnia 30 grudnia 2002 r.	Powierzchnia - 2,99 ha MPZP 7*
5.	Miejscowy plan zagospodarowania przestrzennego miejscowości Gnojna.	Uchwała Nr XXXV/374/2006 Rady Miejskiej w Grodkowie z dnia 27 września 2006 r.	Zmiana - Uchwała Nr XXV/261/08 Rady Miejskiej w Grodkowie z dnia 30 grudnia 2008 r. Powierzchnia - 1811,77 ha MPZP 8*
6.	Miejscowy plan zagospodarowania przestrzennego miasta Grodków.	Uchwała Nr XXXV/375/2006 Rady Miejskiej w Grodkowie z dnia 27 września 2006 r.	Zmiana - Uchwała Nr XXV/262/08 Rady Miejskiej w Grodkowie z dnia 30 grudnia 2008 r. Powierzchnia - 2,46 ha MPZP 9*
7.	Miejscowy plan zagospodarowania przestrzennego niektórych miejscowości Gminy Grodków.	Uchwała Nr XXXV/376/2006 Rady Miejskiej w Grodkowie z dnia 27 września 2006 r.	Zmiana - Uchwała Nr XV/263/08 Rady Miejskiej w Grodkowie z dnia 30 grudnia 2008 r. Powierzchnia - 12390,92 ha MPZP 10*
8.	Miejscowy plan zagospodarowania przestrzennego terenu obsługi komunikacji i ruchu turystycznego w rejonie węzła autostradowego „Przylesie” we wsi Młodoszowice.	Uchwała Nr XXI/219/08 Rady Miejskiej w Grodkowie z dnia 24 września 2008 r.	Powierzchnia - 3,04 ha MPZP 11*
9.	Miejscowy plan zagospodarowania przestrzennego niektórych miejscowości Gminy Grodków - wieś Zielonkowice.	Uchwała Nr XXI/222/08 Rady Miejskiej	Powierzchnia - 137,20 ha MPZP 13*



		w Grodkowie z dnia 24 września 2008 r.	
10.	Miejskowy plan zagospodarowania przestrzennego niektórych miejscowości Gminy Grodków - wieś Jaszów.	Uchwała Nr XXI/223/08 Rady Miejskiej w Grodkowie z dnia 24 września 2008 r.	Powierzchnia - 993,88 ha MPZP 14*
11.	Miejskowy plan zagospodarowania przestrzennego niektórych miejscowości Gminy Grodków - Wojnowiczki, Rogów, Żarów, Bogdanów i Mikołajowa.	Uchwała Nr XLIV/452/10 Rady Miejskiej w Grodkowie z dnia 3 listopada 2010 r.	Powierzchnia - 2180,12 ha MPZP 15*
12.	Miejskowy plan zagospodarowania przestrzennego niektórych miejscowości Gminy Grodków - Sulisław.	Uchwała Nr XLIV/453/10 Rady Miejskiej w Grodkowie z dnia 3 listopada 2010 r.	Powierzchnia - 456,50 ha MPZP 16*
13.	Miejskowy plan zagospodarowania przestrzennego niektórych miejscowości Gminy Grodków - Gierów i Wierzba.	Uchwała Nr XLIV/454/10 Rady Miejskiej w Grodkowie z dnia 3 listopada 2010 r.	Powierzchnia - 880,12 ha MPZP 17*
14.	Miejskowy plan zagospodarowania przestrzennego terenu w rejonie ul. Klubowej w Grodkowie.	Uchwała Nr XXI/165/12 Rady Miejskiej w Grodkowie z dnia 26 września 2012 r.	Powierzchnia - 1,16 ha MPZP 19*
15.	Miejskowy plan zagospodarowania przestrzennego terenu eksploatacji kruszywa w rejonie wsi Żelazna i wsi Gola Grodkowska w Gminie Grodków.	Uchwała Nr XXI/166/12 Rady Miejskiej w Grodkowie z dnia 26 września 2012 r.	Powierzchnia - 515,17 ha MPZP 20*
16.	Miejskowy plan zagospodarowania przestrzennego terenu eksploatacji kruszywa w rejonie wsi Kopice i wsi Więcmierzycze w Gminie Grodków.	Uchwała Nr XXI/167/12 Rady Miejskiej w Grodkowie z dnia 26 września 2012 r.	Powierzchnia - 250,05 ha MPZP 21*
17.	Miejskowy plan zagospodarowania przestrzennego części wsi Osiek Grodkowski.	Uchwała Nr XXXII/272/13 Rady Miejskiej w Grodkowie z dnia 24 lipca 2013 r.	Powierzchnia - 9,04 ha MPZP 22*
18.	Miejskowy plan zagospodarowania przestrzennego terenu aktywności gospodarczej we wsi Młodoszowice.	Uchwała Nr XXXIX/313/13 Rady Miejskiej w Grodkowie z dnia 30 grudnia 2013 r.	Powierzchnia - 5,70 ha MPZP 23*
19.	Miejskowy plan zagospodarowania przestrzennego dla przebiegu trasy linii elektroenergetycznej 400 kV Dobrzeń – Pasikurovice/Wrocław.	Uchwała Nr XLV/353/14 Rady Miejskiej w Grodkowie z dnia 30 lipca 2014 r.	Powierzchnia - 48,15 ha MPZP 24*



20.	Miejscowy plan zagospodarowania przestrzennego terenu położonego w rejonie ulicy Traugutta w Grodkowie i Tarnowie Grodkowskim.	Uchwała Nr VII/60/15 Rady Miejskiej w Grodkowie z dnia 3 czerwca 2015 r.	Powierzchnia - 24,32 ha MPZP 25*
21.	Miejscowy plan zagospodarowania przestrzennego dla terenów eksploatacji kruszywa w miejscowościach Strzegów i Wierzbna w Gminie Grodków.	Uchwała Nr XVI/139/16 Rady Miejskiej w Grodkowie z dnia 24 lutego 2016 r.	Rozstrzygnięcie nadzorcze Powierzchnia - 6,50 ha MPZP 26*
22.	Miejscowy plan zagospodarowania przestrzennego części terenu wsi Wojsław.	Uchwała Nr XXI/195/16 Rady Miejskiej w Grodkowie z dnia 30 listopada 2016 r.	Powierzchnia - 22,36 ha MPZP 28*
23.	Miejscowy plan zagospodarowania przestrzennego dla części terenu wsi Młodoszowice.	Uchwała Nr XXII/207/16 Rady Miejskiej w Grodkowie z dnia 21 grudnia 2016 r.	Powierzchnia - 2,28 ha MPZP 30*
24.	Miejscowy plan zagospodarowania przestrzennego dla części terenu wsi Starowice Dolne.	Uchwała Nr XXII/208/16 Rady Miejskiej w Grodkowie z dnia 21 grudnia 2016 r.	Powierzchnia - 8,07 ha MPZP 31*
25.	Miejscowy plan zagospodarowania przestrzennego dla terenów eksploatacji kruszywa w miejscowościach Goła Grodkowska i Więcmierzyce w Gminie Grodków.	Uchwała Nr XXXIII/316/17 Rady Miejskiej w Grodkowie z dnia 29 listopada 2017 r.	Rozstrzygnięcie nadzorcze Powierzchnia - 70,76 ha MPZP 32*
26.	Miejscowy plan zagospodarowania przestrzennego dla części terenu miasta Grodków.	Uchwała Nr XX/170/20 Rady Miejskiej w Grodkowie z dnia 30 września 2020 r.	Rozstrzygnięcie nadzorcze Powierzchnia - 952,59 ha MPZP 33*
27.	Miejscowy plan zagospodarowania przestrzennego dla części wsi Tarnów Grodkowski.	Uchwała Nr XXII/197/20 Rady Miejskiej w Grodkowie z dnia 16 grudnia 2020 r.	Rozstrzygnięcie nadzorcze Powierzchnia - 390,72 ha MPZP 34*
28.	Miejscowy plan zagospodarowania przestrzennego miejscowości Nowa Wieś Mała.	Uchwała Nr XXXV/301/22 Rady Miejskiej w Grodkowie z dnia 23 marca 2022 r.	Rozstrzygnięcie nadzorcze Powierzchnia - 546,01 ha MPZP 35*



29.	Miejscowy plan zagospodarowania przestrzennego dla części terenu miasta Grodków	Uchwała Nr XLII/373/22 Rady Miejskiej w Grodkowie z dnia 23 listopada 2022 r.	Powierzchnia - 3,59 ha MPZP 36*
-----	---	---	------------------------------------

Źródło: Urząd Miejski w Grodkowie (stan na dzień 30.06.2023 r.).

* Oznaczenie planów miejscowych według wykazu planów zamieszczonego na stronie <https://grodkow.e-mapa.net/wykazplanow/>

Tabela 3. Wykaz obowiązujących planów miejscowych na terenie gminy Grodków z podziałem na lata uchwalenia planu lub zmiany planu.

Rok sporządzenia planu miejscowego (rok uchwalenia)	1998	1999 - 2000	2001	2002	2003 - 2005	2006	2007	2008	2009	2010	2011
Liczba sporządzonych planów i zmian planów	1	0	2	1	0	3	0	3	0	3	0
Rok sporządzenia planu miejscowego (rok uchwalenia)	2012	2013	2014	2015	2016	2017	2018 - 2019	2020	2021	2022	2023
Liczba sporządzonych planów i zmian planów	3	2	1	1	4	1	0	2	0	2	0

Źródło: Urząd Miejski w Grodkowie (stan na dzień 30.06.2023 r.).

Analizując zestawienie ilościowe uchwalonych miejscowych planów zagospodarowania przestrzennego, należy stwierdzić, że liczba planów miejscowych uchwalonych w trybie ustawy z dnia 7 lipca 1994 r. była znikoma. Gmina podejmowała wtedy głównie uchwały w sprawie zmiany planów miejscowych. Od momentu wejścia w życie nowej ustawy o planowaniu i zagospodarowaniu przestrzennym z dnia 27 marca 2003 r. uchwalono 25 nowych planów miejscowych.

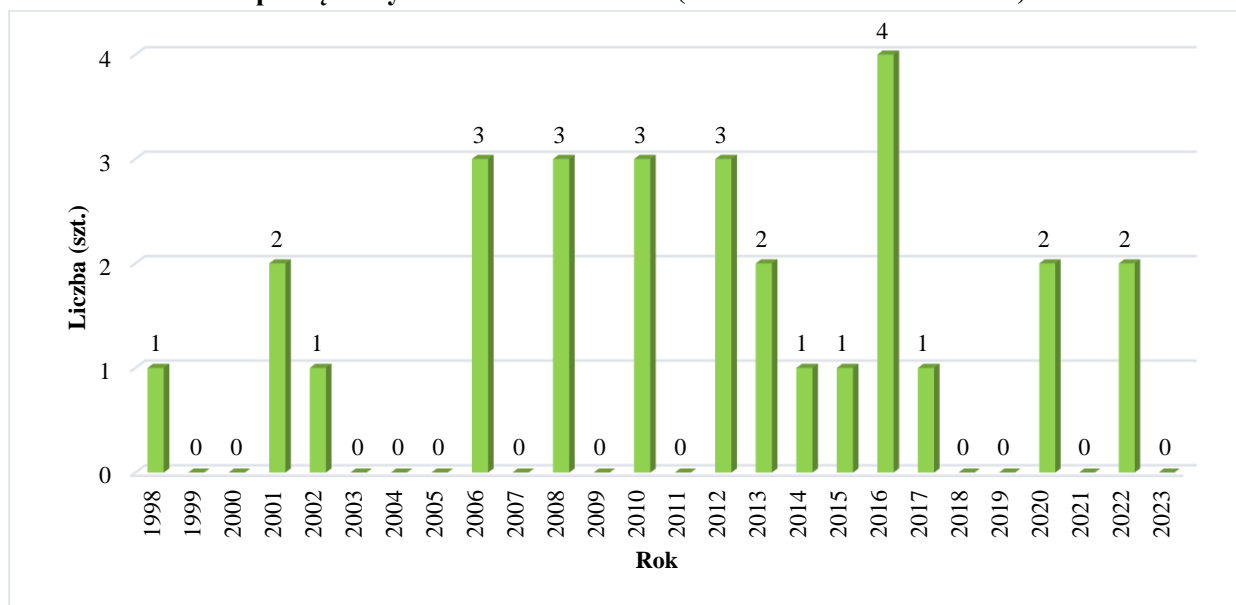
Stan pokrycia planami miejscowymi jest duży w stosunku do całkowitej powierzchni gminy Grodków (76,3% powierzchni całej gminy Grodków), co można zauważyć na załączniku graficznym nr 1 do niniejszego opracowania.

Tylko na znikomych obszarach gminy zmiany w sposobie zagospodarowania terenów odbywają się poprzez decyzje o warunkach zabudowy i decyzje o ustaleniu lokalizacji inwestycji celu publicznego. Wydawanie mniejszej liczby decyzji o warunkach zabudowy jest korzystnym zjawiskiem w planowaniu spójnego i zorganizowanego rozwoju przestrzennego. Warto też zwrócić uwagę na fakt, że plany miejscowe w przeważającej ilości pokrywają poszczególne sołectwa w całości, tworząc spójną całość, a tym samym ograniczają narastający „chaos przestrzenny”. Miejscowy plan zagospodarowania przestrzennego spełnia swoją funkcję jedynie wówczas, gdy obejmuje swym zasięgiem znaczny obszar. Na ład przestrzenny gminy o wiele większy wpływ wywiera zasięg przestrzenny obowiązujących planów miejscowych, niż ich



liczba. W gminie Grodków obszary objęte planami miejscowymi stanowią ponad 3/4 ogólnej powierzchni gminy. Taką sytuację należy określić, jako szczególnie korzystną, zapewniającą wysoki stopień realizacji polityki przestrzennej określonej w Studium.

Wykres 1. Liczba uchwalonych miejscowych planów zagospodarowania przestrzennego oraz zmian sporządzonych od 1998 do 2023 r. (stan na dzień 30.06.2023 r.).

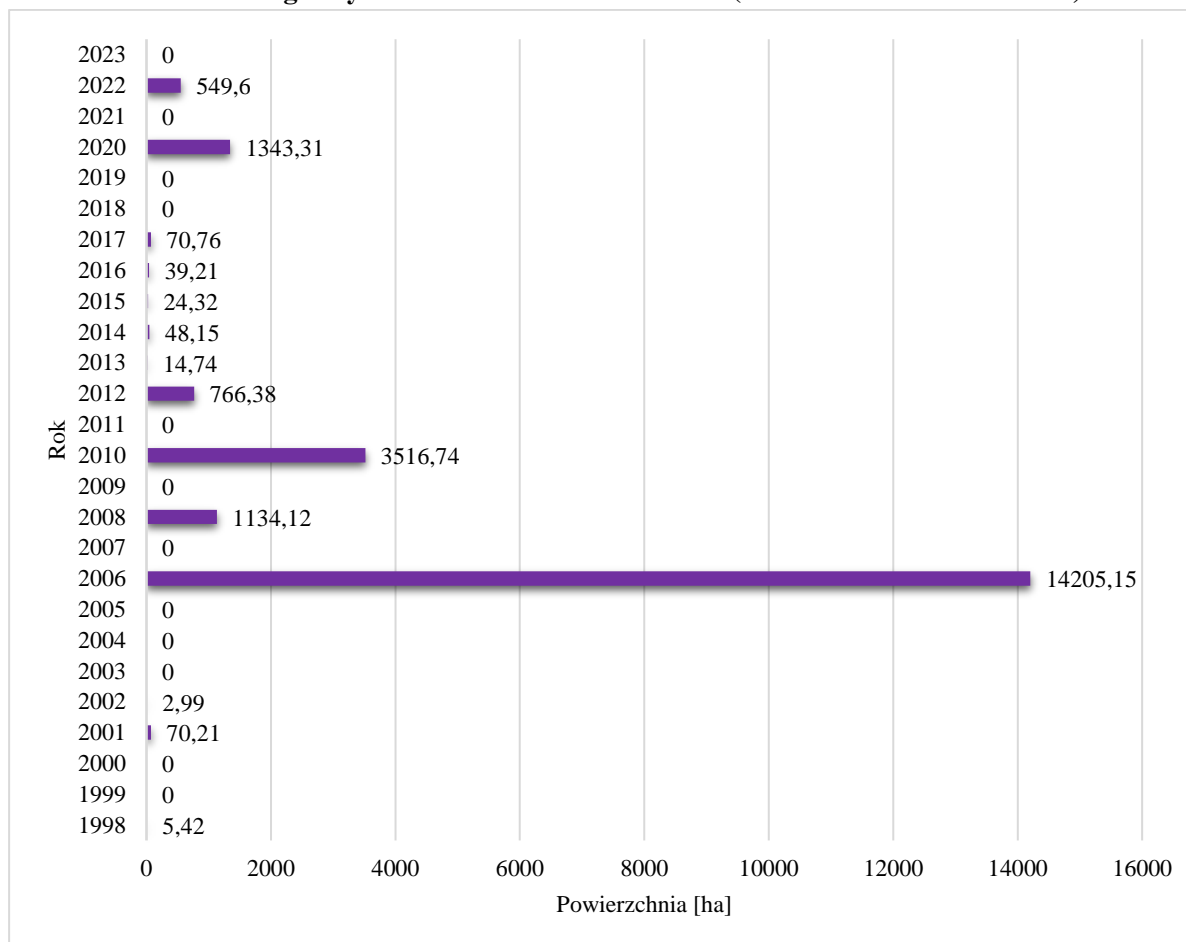


Źródło: Opracowano na podstawie danych pozyskanych z Urzędu Miejskiego w Grodkowie.

Liczba sporządzonych planów miejscowych nie jest jedynym wyznacznikiem w określeniu postępów w opracowywaniu planów miejscowych na przestrzeni lat. W tym celu wykonano również analizę powierzchniową terenów objętych planem miejscowym.



Wykres 2. Powierzchnia miejscowych planów zagospodarowania przestrzennego sporządzonych na terenie gminy Grodków od 1998 do 2022 r. (stan na dzień 30.06.2023 r.).



Źródło: Opracowano na podstawie danych pozyskanych z Urzędu Miejskiego w Grodkowie.

Analizując załącznik nr 1 do niniejszego opracowania można zauważyć, że spośród 36 obrębów ewidencyjnych w gminie Grodków tylko 7 nie posiada miejscowego planu zagospodarowania przestrzennego. Można więc stwierdzić, że dla tych terenów w przyszłości gmina będzie dążyć do zapewnienia ładu przestrzennego przystępując do sporządzenia planów miejscowych.

W latach 2018 - 2023 (stan na dzień 30.06.2023 r.) gmina Grodków uchwaliła 4 miejscowe plany zagospodarowania przestrzennego. Na dzień 30.06.2023 r. podjęta była 1 uchwała intencyjna w sprawie przystąpienia do sporządzenia miejscowego planu zagospodarowania przestrzennego, tj. uchwała Nr XLIV/398/22 Rady Miejskiej w Grodkowie z dnia 21 grudnia 2022 r. w sprawie przystąpienia do sporządzenia miejscowego planu zagospodarowania przestrzennego dla północnej części terenu miasta Grodków.



Gmina Grodków jest też w trakcie opracowywania projektu miejscowego planu zagospodarowania przestrzennego dla części wsi Tarnów Grodkowski wprowadzającego zmiany zgodnie z Rozstrzygnięciem Nadzorczym Nr IN.I.743.86.2020.KD Wojewody Opolskiego z dnia 22 stycznia 2021 r. i Postanowieniem nr IN.VII.740.32.2023.AB Wojewody Opolskiego z dnia 3 lipca 2023 r.

Granice obszarów objętych uchwalonymi i procedowanymi planami miejscowymi przedstawiono na załączniku nr 1 do niniejszego opracowania.

Korzyści płynące z posiadanych planów miejscowych:

- plany miejscowe regulują niezwykle ważne rozwiązania dotyczące układów komunikacyjnych, zabezpieczających odpowiednie tereny na rozbudowę układów dotychczasowych, jak również na budowę nowych,
- ustalenia planów miejscowych mają nie naruszać ustaleń Studium (Studium nie stanowi podstawy prawnej do wydawania decyzji),
- restrykcyjnie określone normy w zakresie dopuszczalnego rodzaju zabudowy oraz parametrów technicznych zabudowy, pozwalają uniknąć chaosu przestrzennego wprowadzając spójność form architektonicznych, zarówno na terenach zainwestowanych, jak i dotychczas niezabudowanych,
- dla obszaru objętego miejscowym planem zagospodarowania przestrzennego procedura poprzedzająca proces budowlany jest łatwiejsza i krótsza,
- opracowanie planów miejscowych pozwala skoncentrować jednorodną zabudowę, co ułatwia realizację infrastruktury technicznej i obniża koszty jednostkowe tych inwestycji,
- plan miejscowy zawiera ustalenia ochronne (ograniczenia w zabudowie, zakazy zabudowy, itp.),
- w przypadku terenów z obowiązującym planem miejscowym nie trzeba wydawać decyzji o warunkach zabudowy i zagospodarowania terenu.

Zgodność planów miejscowych z wymogami wynikającymi z przepisów art. 15 oraz art. 16 ust. 1 ustawy o planowaniu i zagospodarowaniu przestrzennym (Dz. U. z 2023 r. poz. 977)

W pierwszej kolejności przeprowadzono analizę zgodności ustaleń miejscowych planów zagospodarowania przestrzennego z przepisami ustawy z dnia 27 marca 2003 r. o planowaniu i zagospodarowaniu przestrzennym, w szczególności z art. 15 i art. 16 ust. 1 ww. ustawy.



Następnie zbadano zgodność ustaleń miejscowych planów zagospodarowania przestrzennego z przepisami odrębnymi.

Obecnie ustalenia miejscowego planu zagospodarowania przestrzennego stanowią bezpośrednią podstawę dla wydania pozwolenia na budowę, dlatego bardzo ważny jest zakres przedmiotowy ustaleń miejscowego planu zagospodarowania przestrzennego określony w art. 15 obowiązującej ustawy o planowaniu i zagospodarowaniu przestrzennym oraz staranność jednoznacznego zapisywania ustaleń planu miejscowego.

Przeanalizowano zgodność obowiązujących planów miejscowych zagospodarowania przestrzennego z przepisami ustawy określającymi wymogi, zasady i warunki sporządzania planów miejscowych. Z przeprowadzonej analizy wynika oczywista zależność, że im wcześniej zatwierdzony został plan miejscowy, tym zgodność z wymogami aktualnie obowiązującej ustawy jest mniejsza.

Poddane analizie miejscowe plany zagospodarowania przestrzennego sporządzone w trybie ustawy z dnia 7 lipca 1994 r. o zagospodarowaniu przestrzennym (Dz. U. z 1999 r. Nr 15, poz. 139 ze zm.) nie wyczerpują obligatoryjnego zakresu planu miejscowego określonego w art. 15 ust. 2 ustawy z dnia 27 marca 2003 r. o planowaniu i zagospodarowaniu (w powyższym zestawieniu plany od nr 1 do nr 4).

Bezpośrednie stosowanie ustaleń tych planów miejscowych na etapie badania zgodności planowanej inwestycji z ustaleniami planu miejscowego przed wydaniem pozwolenia na budowę w wielu przypadkach jest niemożliwe, ze względu na brak wyczerpujących definicji użytych pojęć lub określenie dopuszczenia zaistnienia pewnych faktów bez określania zasad, na jakich to dopuszczenie może być realizowane. W planach miejscowych brakuje również określenia podstawowych parametrów i wskaźników urbanistycznych. W konsekwencji pozostające w obrocie prawnym miejscowe plany zagospodarowania przestrzennego wymagają dokonywania każdorazowo interpretacji ich ustaleń, co w konsekwencji może prowadzić do rozbieżności i nierównego traktowania uczestników postępowania przy uzyskiwaniu pozwolenia na budowę lub zatwierdzenia podziału nieruchomości.

Dla terenów objętych obowiązującymi miejscowymi planami zagospodarowania przestrzennego należy sporządzić nowe (w powyższym zestawieniu plany miejscowe od nr 1 do nr 4).

Zgodnie z zapisami ustawy – plany miejscowe obowiązujące w dniu wejścia w życie nowych przepisów – zachowują swoją moc. Brak w planie miejscowym określonych kategorii



ustaleń ze względu na podstawę prawną sporządzania danego planu miejscowego nie może być podstawą do stwierdzenia nieważności i nieaktualności planu miejscowego.

3.2. Analiza wniosków w sprawie sporządzenia lub zmiany miejscowego planu zagospodarowania przestrzennego

Zgodnie z rejestrem wniosków w okresie 2018 - 2023 (stan na dzień 30.06.2023 r.) do Urzędu Miejskiego w Grodkowie wpłynęły 4 wnioski w sprawie sporządzenia nowego planu miejscowego oraz 86 wniosków w sprawie zmiany obowiązującego planu miejscowego, łącznie 90 wniosków. Duża liczba wniosków w sprawie sporządzenia miejscowych planów zagospodarowania przestrzennego lub zmian obowiązujących planów miejscowych, potwierdza, że zagospodarowanie terenu gminy odbywa się na podstawie planów miejscowych. Wykaz złożonych wniosków przedstawiają poniższe tabele.



Tabela 4. Wykaz wniosków w sprawie sporządzenia nowych planów miejscowych lub o zmianę przeznaczenia w obowiązujących miejscowych planach zagospodarowania przestrzennego gminy Grodków złożonych w 2018 r.

Lp.	Data wpływu wniosku	Wnioskodawca	Działka	Obręb ewidencyjny	Treść wniosku	Aktualne przeznaczenie w Studium / uwagi	Aktualne przeznaczenie w mpzp
1.	09.02.2018 r.	osoba fizyczna	9/4, 9/6	Jeszkotle	Prośba o zmianę w planie miejscowym działek na cele budowlane, mieszkalne jednorodzinne.	Nie wymaga zmiany Studium. W Studium - teren M.	Tereny rolnicze (R), tereny zabudowy zagrodowej (RM). MPZP 10
2.	15.02.2018 r.	osoba fizyczna	160/6, 160/7, 160/4	Jędrzejów	Prośba o zmianę w planie miejscowym działek na cele aktywności gospodarczej – mieszkaniowe.	Wymaga zmiany Studium*. W Studium - tereny R, RU.	Tereny rolnicze (R), tereny obsługi produkcji w gospodarstwach rolnych, hodowlanych, ogrodniczych (RU). MPZP 10
3.	26.02.2018 r.	osoba fizyczna	64/2	Głębocko	Prośba o zmianę w planie miejscowym działki na tereny usług turystyki, budownictwa mieszkalnego.	Wymaga zmiany Studium. W Studium tereny R, MUT.	Aktualnie na działce nie obowiązuje plan miejscowy. Plan archiwalny - plan uchylony MPZP 18 – teren użytków rolnych (R).
4.	26.02.2018 r.	osoba fizyczna	118	Gnojna	Prośba o zmianę w planie miejscowym na cele zabudowy mieszkalnej jednorodzinnej.	Nie wymaga zmiany Studium. W Studium – tereny M.	Tereny rolniczy (R). MPZP 8
5.	29.05.2018 r. ponaglenie:	osoba fizyczna	2/1	Jędrzejów	Prośba o zmianę w planie miejscowym działki na cele	Wymaga zmiany Studium.	Tereny rolnicze (R). MPZP 10



	15.01.2019 r.				mieszkalne jednorodzinne, zabudowy zagrodowej, budynki gospodarcze.	W Studium – tereny R, dopuszcza się zabudowę zagrodową.	
6.	29.05.2018 r. ponaglenie: 15.01.2019 r.	osoba fizyczna	68/2	Jędrzejów	Prośba o zmianę w planie miejscowym działki na cele mieszkalne jednorodzinne, zabudowy zagrodowej, budynki gospodarcze.	Nie wymaga zmiany Studium. W Studium – tereny M.	Tereny rolnicze (R). MPZP 10
7.	06.06.2018 r.	osoba fizyczna	40/2	Strzegów	Prośba o zmianę w planie miejscowym działki na cele zabudowy mieszkalnej jednorodzinnej.	Wymaga zmiany Studium. W Studium – tereny R.	Tereny rolnicze (R). MPZP 10
8.	16.07.2018 r.	osoba fizyczna	118/4, 310/1, 378/1	Więcmierzycze	Prośba o zmianę w planie miejscowym działek na cele rekreacyjne.	Wymaga częściowej zmiany Studium*. W Studium: działki nr. 118/4, 310/1 – tereny R, ZL, działka nr 378/1- tereny R, ZL, RU (tereny RU dopuszczają tereny rekreacyjne).	Aktualnie na działkach nie obowiązuje plan miejscowy. Plan archiwalny - Plan uchylony MPZP 18 – tereny rolnicze (R), tereny przewidziane do zalesienia (ZLp), tereny zabudowy zagrodowej (RM).
9.	06.08.2018 r.	osoba fizyczna	119	Przylesie Dolne	Prośba o zmianę w planie miejscowym działki na cele mieszkalne jednorodzinne z dopuszczeniem usług,	Nie wymaga zmiany Studium. W Studium - teren MU.	Tereny rolnicze (R). MPZP 10



					trzymanie sprzętu typu koparka, samochody itp.		
10.	16.08.2018 r.	osoba fizyczna	788/34	Grodków	Prośba o zmianę w planie miejscowym działki na cele zabudowy mieszkalnej jednorodzinnej.	Wnioskowana działka nie istnieje	-
11.	29.08.2018 r.	osoba fizyczna	28/1, 28/2, 29/1, 29/2	Gola Grodkowska	Prośba o zmianę w planie miejscowym działek na cele MU – mieszkalno-usługowe.	Wymaga częściowej zmiany Studium*. W Studium: działki nr 28/1, 29/1 - częściowo MU, R; działka 28/2 – MU; działka 29/2 – R.	Tereny rolnicze (R). MPZP 10
12.	03.09.2018 r.	osoba fizyczna	106/1, 106/2, 107/1, 107/2, 108/4	Jędrzejów	Prośba o zmianę w planie miejscowym działek na cele zabudowy mieszkaniowej jednorodzinnej.	Wymaga częściowej zmiany Studium*. W Studium działki nr 106/1, 106/2, 108/4 – tereny R; działki nr 107/1, 107/2 – tereny MU.	Tereny rolnicze (R). MPZP 10
13.	21.09.2018 r.	osoba fizyczna	114/1	Gnojna	Prośba o zmianę w planie miejscowym działki na cele zabudowy mieszkalnej jednorodzinnej.	Nie wymaga zmiany Studium. W Studium – tereny M.	Tereny rolnicze (R). MPZP 8

Źródło: Opracowano na podstawie danych pozyskanych z Urzędu Miejskiego w Grodkowie.

*Można zastosować na części terenu odstępstwo wynikające z zapisów Studium „dopuszcza się możliwość rozwoju urbanistycznego wsi, tj. przeznaczenie terenów pod funkcje inne niż rolnicze w strefie do 50 m od granic istniejącej i projektowanej w studium zabudowy (odpowiednio do tych funkcji wyznaczonych na rysunku studium)”).



Tabela 5. Wykaz wniosków w sprawie sporządzenia nowych planów miejscowych lub o zmianę przeznaczenia w obowiązujących miejscowych planach zagospodarowania przestrzennego gminy Grodków złożonych w 2019 r.

Lp.	Data wpływu wniosku	Wnioskodawca	Działka	Obręb ewidencyjny	Treść wniosku	Aktualne przeznaczenie w Studium / uwagi	Aktualne przeznaczenie w mpzp
1.	06.02.2019 r.	osoba fizyczna	69/5	Głębocko	Prośba o zmianę w planie miejscowym działki na cele budowlane mieszkaniowe.	Nie wymaga zmiany Studium. W Studium – teren MUT.	Aktualnie na działce nie obowiązuje plan miejscowy. Plan archiwalny - Plan uchylony MPZP 18 – tereny rolnicze (R)
2	25.02.2019 r. Uzupełnienie: 06.03.2019 r. 21.03.2019 r. 16.05.2019 r.	Sp. z o.o.	10, 12, 172, 173, 175, 176, 184	Bogdanów	Prośba o zmianę w planie miejscowym działek na grunty rolne z przeznaczeniem do zabudowy inwentarskiej oraz budowy elektrowni fotowoltaicznej.	Nie wymaga zmiany Studium. W Studium – tereny R, ZLd, ZL.	Tereny rolnicze (R), tereny przewidziane do zalesienia (ZLp), tereny lasów (ZL). MPZP 15
3	27.02.2019 r.	Polski Związek Działkowców stowarzyszenie ogrodowe	233/2, 46	Tarnów Grodkowski	Prośba o zmianę w planie miejscowym działek nr 233/2, polegającą na zmianie przeznaczenia terenu z symbolu R (tereny rolne) na ZD oraz działki nr 46 na zmianie przeznaczenia terenu z symbolu z 1.4 MN na ZD.	Nie wymaga zmiany Studium. W Studium: działka nr 233/2 – teren ZD; działka nr 46 – teren MU (dla terenu MU funkcja uzupełniająca dopuszcza teren ZD).	Działka nr 233/2 – teren ZD – dla tej działki został sporządzony nowy plan. MPZP 34 Działka nr 46 – teren MN. MPZP 25



4	05.03.2019 r.	osoba fizyczna	147	Lipowa	Prośba o zmianę w planie miejscowym działki na cele budowlane - zabudowa mieszkalna jednorodzinna.	Wymaga zmiany Studium. W Studium – tereny R.	Tereny rolnicze (R). MPZP 10
5	10.06.2019 r.	osoba fizyczna	53	Półwiosek	Prośba o zmianę w planie miejscowym działki na cele mieszkalne z usługami.	Wniosek częściowo uwzględniony w planie Grodkowa 2020. Nie wymaga zmiany Studium. W Studium – teren MU.	Tereny rolnicze (R), zabudowy mieszkaniowo-usługowe (MU). MPZP 33
6	16.07.2019 r.	spółdzielnia	293	Kolnica	Prośba o zmianę w planie miejscowym działki na cele budowy budynku jednorodzinnego.	Wniosek NIEAKTUALNY (działka została sprzedana).	-
7	21.08.2019 r.	osoba fizyczna	52	Gola Grodkowska	Prośba o zmianę w planie miejscowym działki na cele budowy garażu samochodowego.	Nie wymaga zmiany Studium. W Studium – tereny M.	Tereny rolnicze (R) tereny zabudowy zagrodowej (RM). MPZP 10
8.	11.09.2019 r.	osoba fizyczna	124	Jeszkotle	Prośba o zmianę w planie miejscowym działki na cele budowy domu jednorodzinnego.	Wymaga częściowej zmiany Studium. W Studium – tereny R, M.	Tereny rolnicze (R). MPZP 10
9.	11.09.2019 r.	osoba fizyczna	173	Kolnica	Prośba o zmianę w planie miejscowym działki na cele usługowe.	Wymaga zmiany Studium. W Studium – tereny R.	Tereny rolnicze (R). MPZP 10



10.	12.09.2019 r.	osoba fizyczna	74/1, 74/2	Jędrzejów	Prośba o zmianę w planie miejscowym działek na cele zabudowy mieszkaniowej.	Nie wymaga zmiany Studium. W Studium – tereny M.	Tereny rolnicze (R) MPZP 10, tereny upraw polowych (RP). MPZP 5
11.	12.09.2019 r.	osoba fizyczna	75	Jędrzejów	Prośba o zmianę w planie miejscowym działki na cele zabudowy mieszkaniowej.	Wymaga częściowej zmiany Studium. W Studium – tereny R, M.	Tereny rolnicze (R) MPZP 10, tereny upraw polowych (RP). MPZP 5
12.	30.09.2019 r.	osoba fizyczna	50/4, 49/5	Jeszkotle	Prośba o zmianę w planie miejscowym działek na cele zabudowy mieszkaniowej.	Nie wymaga zmiany Studium*. W Studium – tereny R.	Tereny rolnicze (R). MPZP 10
13.	01.10.2019 r.	osoba fizyczna	89/2	Jeszkotle	Prośba o zmianę w planie miejscowym działki na cele zabudowy mieszkalnej jednorodzinnej.	Nie wymaga zmiany Studium. W Studium – tereny M, WS.	Tereny rolnicze (R) i tereny wód otwartych i płynących (WS). MPZP 10
14.	14.10.2019	osoba fizyczna	247, 249, 26/9, 12/6	Osiek Grodkowski	Prośba o sporządzenie miejscowego planu zagospodarowania przestrzennego dla działek. Wnioskuje się o ustalenie funkcji mieszkaniowej jednorodzinnej, rekreacyjno-wypoczynkowej oraz usługowej (usługi nieuciążliwe, handel, gastronomia, usługi sportu i rekreacji).	-	Plan miejscowy dla tego obszaru był w trakcie sporządzania, ale został przerwany, ponieważ nie uzyskał zgody Ministra Rolnictwa i Rozwoju Wsi na odrolnienie 12 ha.



15.	14.10.2019 r.	osoba fizyczna	6/4, 89/1, 89/2	Jeszkotle	Prośba o zmianę w planie miejscowym działek na cele zabudowy mieszkalnej jednorodzinnej.	Nie wymaga zmiany Studium. W Studium – tereny M, WS.	Tereny rolnicze (R) i zabudowy zagrodowej (RM). MPZP 10
16.	08.11.2019 r.	osoba fizyczna	11/7	Kolnica	Prośba o zmianę w planie miejscowym działki na cele mieszkalno-usługowe.	Nie wymaga zmiany Studium. W Studium – tereny MU.	Teren usług komercyjnych (UC). MPZP 7
17.	08.11.2019 r.	osoba fizyczna	11/6	Kolnica	Prośba o zmianę w planie miejscowym działki na cele mieszkalno-usługowe.	Nie wymaga zmiany Studium. W Studium – tereny MU.	Teren usług komercyjnych (UC). MPZP 7
18.	08.11.2019 r.	osoba fizyczna	285/3	Kolnica	Prośba o zmianę w planie miejscowym działki na cele mieszkalno-usługowe.	Nie wymaga zmiany Studium. W Studium – tereny M.	Teren zieleni urządzonej (ZP). MPZP 10
19.	08.11.2019 r.	osoba fizyczna	285/2	Kolnica	Prośba o zmianę w planie miejscowym działki na cele mieszkalno-usługowe.	Nie wymaga zmiany Studium. W Studium – tereny M.	Teren zieleni urządzonej (ZP). MPZP 10
20.	21.11.2019 r.	osoba fizyczna	252/1	Kolnica	Prośba o zmianę w planie miejscowym działki na cele zabudowy domów mieszkalnych jednorodzinnych.	Wymaga zmiany Studium. W Studium – tereny R.	Tereny rolnicze (R). MPZP 10

Źródło: Opracowano na podstawie danych pozyskanych z Urzędu Miejskiego w Grodkowie.

*Można zastosować na części terenu odstępstwo wynikające z zapisów Studium „dopuszcza się możliwość rozwoju urbanistycznego wsi, tj. przeznaczenie terenów pod funkcje inne niż rolnicze w strefie do 50 m od granic istniejącej i projektowanej w studium zabudowy (odpowiednio do tych funkcji wyznaczonych na rysunku studium)”.



Tabela 6. Wykaz wniosków w sprawie sporządzenia nowych planów miejscowych lub o zmianę przeznaczenia w obowiązujących miejscowych planach zagospodarowania przestrzennego gminy Grodków złożonych w 2020 r.

Lp.	Data wpływu wniosku	Wnioskodawca	Działka	Obręb ewidencyjny	Treść wniosku	Aktualne przeznaczenie w Studium / uwagi	Aktualne przeznaczenie w mpzp
1.	07.01.2020 r.	osoba fizyczna	149, 679/5, 679/3	Gnojna	Prośba o zmianę w planie miejscowym działek na cele zabudowy mieszkalnej jednorodzinnej.	Częściowo wymaga zmiany Studium*. W Studium: działka nr 149 – tereny R; działka nr 679/5, 679/3 – tereny R, M.	Tereny rolnicze (R) i zabudowy zagrodowej (RM). MPZP 8
2.	09.01.2020 r.	osoba fizyczna	250	Wierzbnik	Prośba o zmianę w planie miejscowym działki na cele zabudowy mieszkalnej jednorodzinnej.	Nie wymaga zmiany Studium. W Studium – teren M, RU.	Tereny rolnicze (R). MPZP 10
3.	10.01.2020 r.	osoba fizyczna	7/8	Jeszkotle	Prośba o zmianę w planie miejscowym działki na cele zabudowy mieszkalnej jednorodzinnej.	Nie wymaga zmiany Studium. W Studium – teren M.	Tereny rolnicze (R). MPZP 10
4.	14.01.2020 r.	osoba fizyczna	74/2, 72/6	Jeszkotle	Prośba o zmianę w planie miejscowym działek na cele zabudowy mieszkalnej jednorodzinnej.	Częściowo wymaga zmiany Studium*. W Studium: działka nr 74/2 – tereny R, WS, US; działka nr 72/6 – tereny R.	Tereny rolnicze (R), tereny wód otwartych i płynących (WS), tereny usług i sportu (US). MPZP 10
5.	05.02.2020 r.	osoba fizyczna	707/2	Gnojna	Prośba o zmianę w planie miejscowym działki na cele	Nie wymaga zmiany Studium.	Teren zieleni urządzonej (ZP). MPZP 8



					zabudowy mieszkalnej jednorodzinnej.	W Studium – teren M.	
6.	27.05.2020 r.	Sp. z o.o.	247, 12/6, 26/9, 249	Osiek Grodkowski	Prośba o uchwalenie miejscowego planu zagospodarowania przestrzennego dla działek i ustalenie dla nich przeznaczenia MUT – tereny mieszkaniowe i rekreacyjno-wypoczynkowe.	-	Plan miejscowy dla tego obszaru był w trakcie sporządzania, ale został przerwany, ponieważ nie uzyskał zgody Ministra Rolnictwa i Rozwoju Wsi na odrolnienie 12 ha.
7.	01.06.2020 r.	osoba fizyczna	3/3, 415, 5	Jędrzejów	Prośba o zmianę w planie miejscowym działek na cele: domki mieszkalne letniskowe/ agroturystyczne, szklarnie, budynki gospodarcze.	Wymaga zmiany Studium. W Studium – tereny R, M.	Tereny rolnicze (R). MPZP 10
8.	01.06.2020 r.	osoba fizyczna	6/1	Jędrzejów	Prośba o zmianę w planie miejscowym działki na cele budowy szklarni, budynku mieszkalnego agroturystycznego, mieszkalnego jednorodzinnego, zabudowy zagrodowej, budynki gospodarcze.	Wymaga zmiany Studium. W Studium – tereny R, dopuszcza się zabudowę zagrodową.	Tereny rolnicze (R). MPZP 10
9.	19.08.2020 r.	osoba fizyczna	258/2	Młodoszowice	Prośba o zmianę w planie miejscowym działki na cele usługowe, handlowe, magazynowe, składy, gastronomia, stacje benzynowe	Nie wymaga zmiany Studium. W Studium – teren AG.	Tereny rolnicze (R). MPZP 10



					z wjazdem bezpośrednio z drogi.	Brak zgody Zarządu Dróg Wojewódzkich w Opolu na zjazd z drogi wojewódzkiej na wnioskowaną działkę nr 258/2 w Młodoszowicach.	
10.	02.09.2020 r.	osoba fizyczna	119/2	Strzegów	Prośba o zmianę w planie miejscowym działki na cele: tereny zabudowy mieszkaniowej jednorodzinnej z dopuszczeniem usług.	Nie wymaga zmiany Studium. W Studium – teren MU.	Tereny usług innych (UI). MPZP 10
11.	15.09.2020 r.	osoba fizyczna	92/2, 92/3, 92/4	Wojśław	Prośba o zmianę w planie miejscowym działek na cele działek budowlanych.	Częściowo wymaga zmiany w Studium*. W Studium – tereny R.	Tereny rolnicze (R). MPZP 10
12.	17.09.2020 r.	osoba fizyczna	93	Gnojna	Prośba o zmianę w planie miejscowym działki na cele zabudowy mieszkalnej jednorodzinnej.	Wymaga zmiany Studium. W Studium – tereny R.	Tereny rolnicze (R). MPZP 8
13.	18.09.2020 r.	spółdzielnia	251	Tarnów Grodkowski	Prośba o zmianę w planie miejscowym działki na cele budowlane.	Wymaga zmiany Studium. W Studium – tereny R.	Tereny rolnicze (R). MPZP 34
14.	25.09.2020 r.	osoba fizyczna	28/5	Jeszkotle	Prośba o zmianę w planie miejscowym działki na cele budowlane.	Nie wymaga zmiany Studium*. W Studium – teren M.	Tereny rolnicze (R). MPZP 10



15.	02.11.2020 r.	Sp. z o.o.	23/1, 53, 106, 225, obręb Bogdanów, 269/4 obręb Strzegów	Bogdanów, Strzegów	Prośba o zmianę w planie miejscowym i Studium dla działek na cele budowy wolnostojącej elektrowni fotowoltaicznych o mocy zainstalowanej powyżej 100kW każda wraz z instalacjami i urządzeniami technicznymi oraz pozostała niezbędna infrastruktura towarzyszącą.	Wymaga zmiany Studium. W Studium – tereny R, ZL.	Tereny rolnicze (R), tereny lasów (ZL), tereny wód powierzchniowych (WS). – MPZP 10, – MPZP 15.
16.	09.12.2020 r.	Sp. z o.o.	225, 53, 54/2 obręb Bogdanów, 269/4 obręb Strzegów	Bogdanów, Strzegów	Prośba o zmianę w planie miejscowym i Studium działek w celu poszerzenia zakresu inwestycji elektrowni fotowoltaicznej.	Wymaga zmiany Studium. W Studium – tereny R, ZL.	Tereny rolnicze (R), tereny lasów (ZL). – MPZP 10, – MPZP 15.
17.	14.12.2020 r.	Sp. z o.o.	48/1, 48/2	Wójtowice	Prośba o zmianę w planie miejscowym działek na cele rolne.	Częściowo wymaga zmiany Studium. W Studium: działka nr 48/1 - tereny TIw, działka nr 48/2 - tereny R.	Działka nr 48/1 – teren urządzeń zaopatrzenia w wodę (W), działka nr 48/2 - tereny rolnicze (R). MPZP 10

Źródło: Opracowano na podstawie danych pozyskanych z Urzędu Miejskiego w Grodkowie.

*Można zastosować na części terenu odstępstwo wynikające z zapisów Studium „dopuszcza się możliwość rozwoju urbanistycznego wsi, tj. przeznaczenie terenów pod funkcje inne niż rolnicze w strefie do 50 m od granic istniejącej i projektowanej w studium zabudowy (odpowiednio do tych funkcji wyznaczonych na rysunku studium)”.



Tabela 7. Wykaz wniosków w sprawie sporządzenia nowych planów miejscowych lub o zmianę przeznaczenia w obowiązujących miejscowych planach zagospodarowania przestrzennego gminy Grodków złożonych w 2021 r.

Lp.	Data wpływu wniosku	Wnioskodawca	Działka	Obręb ewidencyjny	Treść wniosku	Aktualne przeznaczenie w Studium / uwagi	Aktualne przeznaczenie w mpzp
1.	27.01.2021 r.	osoba fizyczna	60/1	Gierów	Prośba o zmianę w planie miejscowym części działki na cele zabudowy mieszkaniowej jednorodzinnej.	Wymaga zmiany Studium. W Studium – tereny R, ZLd.	Tereny rolnicze (R). MPZP 17
2.	08.02.2021 r.	osoba fizyczna	212, 210/1	Jaszów	Prośba o zmianę w planie miejscowym działek na cele na tereny lokalizacji elektrownie fotowoltaicznej wraz z niezbędną infrastrukturą techniczną.	Nie wymaga zmiany Studium. W Studium – tereny R, M.	Tereny rolnicze (R), tereny zabudowy zagrodowej (RM). MPZP 14
3.	05.03.2021 r.	osoba fizyczna	283, obręb Osiek Grodkowski, 284, 285 obręb Głębocko	Osiek Grodkowski, Głębocko	Prośba o przystąpienie do sporządzenia planu miejscowego – przeznaczenie jak w poprzednim planie zagospodarowania przestrzennego.	Nie wymaga zmiany Studium. W Studium – tereny MUT i WS.	Plan archiwalny Plan uchylony MPZP 18 – tereny usług turystyki (UT), tereny wód powierzchniowych (WS).
4.	18.03.2021 r.	osoba fizyczna	Cały obszar planu	Grodków	Prośba o zmianę zapisów w miejscowym planie zagospodarowania przestrzennego (uchwała XX/170/20 z dnia 30 września 2020 r.).	-	MPZP 33



5.	01.04.2021 r.	osoba fizyczna	359, 30/2,179/1, 179/2, 117/1, 139, 135/2, 136/2, 115/1, 115/2 – obręb Jaszów, 181, 182,183 – obręb Bogdanów, 49/2 – obręb Rogów	Jaszów, Bogdanów, Rogów	Prośba o zmianę w planie miejscowym działek na cele farmy fotowoltaicznej.	Częściowo wymaga zmiany Studium. W Studium - tereny R, MU, M, ZL, ZLd.	Tereny rolnicze (R), lasy i zadrzewienia (ZL), tereny planowane do zalesienia (ZLp), tereny zieleni nieurządzonej (ZN), tereny wód powierzchniowych (WS). – MPZP 14, – MPZP 15.
6.	14.04.2021 r.	Zakład Projektowo-Badawczy Produkcyjny i Handlowy	252	Więcmierzyce	Prośba o zmianę w planie miejscowym i Studium działki z gruntów przeznaczonych do zagospodarowania leśnego na tereny przemysłowe związane z obsługą powierzchniowej eksploatacji kopaliny a następnie na tereny leśne oraz oznaczenie działki jako tereny poza granicami udokumentowanego złoża.	Wymaga zmiany Studium. W Studium – tereny ZLd.	Lasy (ZL). MPZP 32
7.	04.05.2021 r.	S. A.	24/3, 41, 451/2 – obręb Starowice Dolne,	Starowice Dolne, Lipowa	Prośba o zmianę w planie miejscowym i Studium działek umożliwiających lokalizację farm fotowoltaicznych.	Wymaga zmiany Studium. W Studium – tereny R, ZL.	Tereny rolnicze (R), tereny planowane do zalesienia (ZLp). MPZP 10



			213, 214, 215, 216, 217, 218, 219, 222, 223, 220/2 – obręb Lipowa				
8.	14.05.2021 r.	osoba fizyczna	27/3, 35/4, 44/1, 464/3	Starowice Dolne	Prośba o zmianę w planie miejscowym działek na cele możliwości budowy instalacji fotowoltaicznej.	Nie wymaga zmiany Studium. W Studium – tereny R.	Tereny rolnicze (R). MPZP 10
9.	24.06.2021 r.	osoba fizyczna	226	Młodoszowice	Prośba o zmianę w planie miejscowym działki na cele zabudowy mieszkalnej.	Wymaga zmiany Studium. W Studium – tereny R.	Tereny rolnicze (R). MPZP 10
10.	08.07.2021 r. Ponowny wniosek: 27.07.2021 r.	osoba fizyczna	430	Grodków	Prośba o zmianę w planie miejscowym działki na cele zabudowy mieszkaniowo-usługową (dodać funkcję MW do U).	Nie wymaga zmiany Studium. W Studium – teren MU.	Wniosek został uwzględniony - dla tego obszaru został sporządzony plan. MPZP 36
11.	20.07.2021 r.	osoba fizyczna	73/4	Jaszów	Prośba o zmianę w planie miejscowym działki na cele zabudowy mieszkalnej jednorodzinnej.	Nie wymaga zmiany Studium. W Studium – tereny M.	Tereny rolnicze (R). MPZP 14
12.	12.08.2021 r. Ponowna prośba: 04.10.2021 r.	osoba fizyczna	487/5, 487/11	Grodków	Prośba o zmianę w planie miejscowym działek z funkcji usługowej na funkcje mieszkalną, usługową i mieszkalno-usługową. Prośba o umożliwienie wybudowania II kondygnacji (I piętra) do	Nie wymaga zmiany Studium. W Studium – tereny MU.	Teren zabudowy usługowej (U). MPZP 33



					istniejącego budynku parterowego z dachem dwuspadowym.		
13.	17.08.2021 r.	osoba fizyczna	778/28	Grodków	Prośba o zmianę w planie miejscowym części działki na cele z MW na MU - zamierzam świadczy usługi motoryzacyjne.	Nie wymaga zmiany Studium. W Studium – tereny MU.	Tereny zabudowy mieszkaniowej wielorodzinnej (MW). MPZP 33
14.	17.08.2021 r.	osoba fizyczna	778/28	Grodków	Prośba o zmianę w planie miejscowym części działki na cele z MW na MU - zamierzam świadczy usługi motoryzacyjne.	Nie wymaga zmiany Studium. W Studium – tereny MU.	Tereny zabudowy mieszkaniowej wielorodzinnej (MW). MPZP 33
15.	23.08.2021 r.	osoba fizyczna	16/26	Grodków	Prośba o zmianę w planie miejscowym działki na cele zabudowy usługowej - produkcyjnej maszyn i urządzeń, CNC – maszyny sterowane numerycznie (plotery plazmowe CNC).	Nie wymaga zmiany Studium. W Studium – tereny AG.	Wniosek został uwzględniony - dla tego obszaru został sporządzony plan. MPZP 36
16.	31.08.2021 r.	osoba fizyczna	74/2	Lipowa	Prośba o zmianę w planie miejscowym działki na cele cmentarz parafialny.	Wymaga zmiany Studium. W Studium – tereny MU.	Tereny rolnicze (R), tereny obsługi urządzeń komunikacji samochodowej (KS). MPZP 10
17.	16.09.2021 r.	osoba fizyczna	778/21, 778/28	Grodków	Prośba o zmianę w planie miejscowym działek na	Nie wymaga zmiany Studium.	Tereny zabudowy mieszkaniowej



					cele mieszkaniowo-usługowe.	W Studium – tereny MU.	wielorodzinnej (MW). MPZP 33
18.	23.11.2021 r.	osoba fizyczna	43/1, 44, 43/4, 43/3	Jędrzejów	Prośba o zmianę w planie miejscowym działek na cele zabudowy mieszkalnej jednorodzinnej.	Nie wymaga zmiany Studium. W Studium – tereny M.	Tereny rolnicze (R). MPZP 10
19.	14.12.2021 r.	osoba fizyczna	359, 30/2,179/1, 179/2, 117/1, 139, 135/2, 136/2, 115/1, 115/2 – obręb Jaszów, 181, 182,183 – obręb Bogdanów, 49/2 – obręb Rogów	Jaszów, Bogdanów, Rogów	Prośba o zmianę w planie miejscowym działek na cele OZE/ farmy fotowoltaiczne + wiatraki.	Częściowo wymaga zmiany Studium. W Studium - tereny R, MU, M, ZL, ZLd.	Tereny rolnicze (R), lasy i zadrzewienia (ZL), tereny planowane do zalesienia (ZLp), tereny zieleni nieurządzonej (ZN), tereny wód powierzchniowych (WS). – MPZP 14, – MPZP 15.
20.	29.12.2021 r.	osoba fizyczna	16	Tarnów Grodkowski	Prośba o zmianę w planie miejscowym działki na cele zabudowy mieszkalnej jednorodzinnej.	Nie wymaga zmiany Studium*. W Studium – tereny M, R.	Tereny rolnicze (R). MPZP 34

Źródło: Opracowano na podstawie danych pozyskanych z Urzędu Miejskiego w Grodkowie.

*Można zastosować na części terenu odstępstwo wynikające z zapisów Studium „dopuszcza się możliwość rozwoju urbanistycznego wsi, tj. przeznaczenie terenów pod funkcje inne niż rolnicze w strefie do 50 m od granic istniejącej i projektowanej w studium zabudowy (odpowiednio do tych funkcji wyznaczonych na rysunku studium”).



Tabela 8. Wykaz wniosków w sprawie sporządzenia nowych planów miejscowych lub o zmianę przeznaczenia w obowiązujących miejscowych planach zagospodarowania przestrzennego gminy Grodków złożonych w 2022 r.

Lp.	Data wpływu wniosku	Wnioskodawca	Działka	Obręb ewidencyjny	Treść wniosku	Aktualne przeznaczenie w Studium / uwagi	Aktualne przeznaczenie w mpzp
1.	19.01.2022 r.	osoba fizyczna	69, 70/6, 70/7	Jędrzejów	Prośba o zmianę w planie miejscowym działek na cele budowlane budowy budynku jednorodzinnego.	Nie wymaga zmiany Studium. W Studium – teren M.	Tereny rolnicze (R). MPZP 10
2.	19.01.2022 r.	osoba fizyczna	135, 136	Nowa Wieś Mała	Prośba o zmianę w planie miejscowym - możliwość odrolnienia części działek celem zabudowy mieszkaniowej.	Nie wymaga zmiany Studium. W Studium – teren MU.	Tereny rolnicze (R). MPZP 35
3.	31.01.2022 r.	osoba fizyczna	16	Lubcz	Prośba o zmianę w planie miejscowym działki jako za zabudowę zagrodową w 50 metrowym pasie biegnącym wzdłuż gminnej drogi asfaltowej Lubcz-Wojsław.	Wymaga zmiany Studium. W Studium – tereny R.	Tereny rolnicze (R). MPZP 10
4.	12.05.2022 r.	Sp. z o.o.	378, 465, 466, obręb Żelazna, 1, 2, 509, obręb Kopice	Żelazna, Kopice	Prośba o sporządzenie zmiany Studium uwarunkowań i kierunków zagospodarowania przestrzennego gminy Grodków oraz miejscowego planu zagospodarowania przestrzennego dla działek położonych na obszarze udokumentowanego złoza	Wymaga zmiany Studium. W Studium – tereny R.	Brak planu.



					kruszywa naturalnego „Kopice 3”.		
5.	16.05.2022 r.	Projektowanie i usługi inwestycyjne	Obszar w pobliżu oczyszczalni ścieków (ok. 3 ha)	Tarnów Grodkowski	Prośba o zmianę w planie miejscowym obszaru na cele budowy kompostowni i przetwarzania mas biodegradowalnych.	Wymaga zmiany Studium. W studium – tereny R.	Tereny rolnicze (R). MPZP 34
6.	08.06.2022 r.	osoba fizyczna	63/1	Strzegów	Prośba o zmianę w planie miejscowym działki na cele zabudowy mieszkaniowej jednorodzinnej.	Nie wymaga zmiany Studium. W Studium – teren M.	Tereny rolnicze (R), tereny zabudowy mieszkaniowej jednorodzinnej (MN). MPZP 10
7.	28.06.2022 r.	Sp. z o.o.	33/1, 33/2	Grodków	Prośba o zmianę w planie miejscowym zapisów dotyczących zasad kształtowania zabudowy oraz wskaźników zagospodarowania terenu dla terenów oznaczonych na rysunku planu symbolem P w punkcie 16.	Nie wymaga zmiany Studium. W Studium – teren AG.	Tereny obiektów produkcyjnych, składów i magazynów (P). MPZP 33 Plan dla tego obszaru jest w trakcie sporządzania.
8.	26.07.2022 r.	osoba fizyczna	44/10	Jędrzejów	Prośba o zmianę w planie miejscowym działki na działkę budowlaną.	Nie wymaga zmiany Studium. W Studium – tereny M.	Tereny rolnicze (R). MPZP 10
9.	17.08.2022 r.	osoba fizyczna	14/4	Grodków	Prośba o zmianę w planie miejscowym – dopuszczenie dachów dwuspadowych o kącie nachylenia do 12°.	Nie wymaga zmiany Studium. W Studium – teren AG.	Tereny zabudowy usługowej (U). MPZP 33



							Plan dla tego obszaru jest w trakcie sporządzania.
10.	24.08.2022 r.	osoba fizyczna	418/1	Grodków	Prośba o zmianę w planie miejscowym działki na cele mieszkaniowo-usługowej (MU) wraz z usunięciem zapisu: minimalna liczba miejsc do parkowania: 1/lokal mieszkalny, 1/50 m ² pow. użytkowej usług, w tym miejsca przeznaczone na parkowanie pojazdów zaopatrzonych w kartę parkingową: nie mniej niż 1.	Nie wymaga zmiany Studium. W Studium – tereny MU.	Tereny zabudowy usługowej (U). MPZP 33
11.	30.08.2022 r.	S. A.	22	Więcmierzyce	Prośba o zmianę w planie miejscowym działki na cele: budowy instalacji odnawialnych źródeł energii – farmy fotowoltaicznej wraz z magazynem energii i niezbędną infrastrukturą techniczną.	Nie wymaga zmiany Studium. W Studium – tereny R.	Tereny użytków rolnych (R). MPZP 21
12.	30.08.2022 r.	S. A.	197/2, 202	Kopice	Prośba o zmianę w planie miejscowym działek na cele: budowy instalacji odnawialnych źródeł energii – farmy fotowoltaicznej wraz z magazynem energii i niezbędną infrastrukturą techniczną.	Częściowo wymaga zmiany Studium. W Studium – tereny R, PG	Tereny użytków rolnych (R), tereny eksploatacji kruszywa naturalnego na udokumentowanym złożu (1PG), tereny potencjalnej



							eksploatacji kruszywa naturalnego na udokumentowanym złożu w użytkowaniu rolniczym (nie objęte zgodami na przeznaczenie gruntów na cele nierolne i nieleśne (R/1PG). MPZP 21
13.	30.08.2022 r.	S. A.	7, 153, 154, 155, 156/1, 156/2, 175, 179, 180, 198, 199, 200, 285/1	Gola Grodkowska	Prośba o zmianę w planie miejscowym działek na cele: budowy instalacji odnawialnych źródeł energii – farmy fotowoltaicznej wraz z magazynem energii i niezbędną infrastrukturą techniczną.	Nie wymaga zmiany Studium. W Studium – tereny R.	Tereny rolnicze (R). MPZP 10
14.	30.08.2022 r.	S. A.	41, 24/3, 27/3, 451/2, 458/3	Starowice Dolne	Prośba o zmianę w planie miejscowym działek na cele: budowy instalacji odnawialnych źródeł energii – farmy fotowoltaicznej wraz z magazynem energii i niezbędną infrastrukturą techniczną.	Nie wymaga zmiany Studium. W Studium – tereny R.	Tereny rolnicze (R). MPZP 10



15.	30.08.2022 r.	S. A.	85, 86, 172, 173	Bogdanów	Prośba o zmianę w planie miejscowym działek na cele: budowy instalacji odnawialnych źródeł energii – farmy fotowoltaicznej wraz z magazynem energii i niezbędną infrastrukturą techniczną.	Częściowo wymaga zmiany Studium. W Studium - tereny R, ZL, ZLd.	Tereny rolnicze (R), lasy i zadrzewienia (ZL), tereny planowane do zalesienia (ZLp), tereny zieleni nieurządzonej (ZN). MPZP 15
16.	30.08.2022 r.	S. A.	213, 214, 215, 216, 217, 218, 219, 220/2, 222, 223, 275	Lipowa	Prośba o zmianę w planie miejscowym działek na cele: budowy instalacji odnawialnych źródeł energii – farmy fotowoltaicznej wraz z magazynem energii i niezbędną infrastrukturą techniczną.	Częściowo wymaga zmiany Studium. W Studium - tereny R, działka nr 275 - tereny M.	Tereny rolnicze (R), działka nr 275 – tereny zabudowy zagrodowej (RM). MPZP 10
17.	11.10.2022 r.	osoba fizyczna	77/1, 77/2, 77/3, 80, 81, 82/1	Grodków	Prośba o zmianę w planie miejscowym działek na cele mieszkalno-usługowe – teren U12.	Nie wymaga zmiany Studium. W Studium – tereny MU.	Tereny zabudowy usługowej (U). MPZP 33
18.	11.10.2022 r.	osoba fizyczna	77/1, 77/2, 80, 81	Grodków	Prośba o zmianę w planie miejscowym działek na cele mieszkalno-usługowe.	Nie wymaga zmiany Studium. W Studium – tereny MU.	Tereny zabudowy usługowej (U). MPZP 33
19.	23.11.2022 r.	osoba fizyczna	42	Tarnów Grodkowski	Prośba o zmianę w planie miejscowym działki na cele zabudowy mieszkalnej jednorodzinnej.	Nie wymaga zmiany Studium. W Studium – tereny M.	Tereny rolnicze (R). MPZP 34

Źródło: Opracowano na podstawie danych pozyskanych z Urzędu Miejskiego w Grodkowie



Tabela 9. Wykaz wniosków w sprawie sporządzenia nowych planów miejscowych lub o zmianę przeznaczenia w obowiązujących miejscowych planach zagospodarowania przestrzennego gminy Grodków złożonych w 2023 r. (stan na dzień 31.06.2023 r.).

Lp.	Data wpływu wniosku	Wnioskodawca	Działka	Obręb ewidencyjny	Treść wniosku	Aktualne przeznaczenie w Studium / uwagi	Aktualne przeznaczenie w mpzp
1.	09.02.2023 r.	Sp. z o.o.	772/4, 772/3	Grodków	Prośba o zmianę w planie miejscowym zapisów w sposób umożliwiający budowę urządzeń wytwarzających energię z odnawialnych źródeł energii o mocy 1000 kWp (1MW) - minimum 500 kW.	Wymaga zmiany Studium. W Studium – teren RU.	Tereny zabudowy usługowej (U). MPZP 33

Źródło: Opracowano na podstawie danych pozyskanych z Urzędu Miejskiego w Grodkowie.



Złożone wnioski nie nakładają na organy gminy obowiązku przystąpienia do procedury sporządzania planu miejscowego. Jednakże wójt/burmistrz/prezydent miasta powinien je rejestrować oraz dokonywać ich analizy, w odniesieniu do dokonywanej oceny aktualności planów miejscowych. W latach 2018 – 2023 (stan na dzień 30.06.2023 r.) złożono 90 wniosków w sprawie zmian przeznaczenia gruntów na cele inwestycyjne, czyli de facto zmiany obowiązujących planów miejscowych, bądź też zmiany Studium uwarunkowań i kierunków zagospodarowania przestrzennego gminy Grodków. W zdecydowanej większości chodzi o przekształcenie terenów rolnych pod zabudowę, zwykle zabudowę mieszkaniową jednorodzinną. Spośród wszystkich 90 złożonych w latach 2018 - 2023 wniosków w sprawie zmiany przeznaczenia gruntów na cele inwestycyjne za zgodne z obowiązującym Studium należy uznać około 50 z nich. Pozostałą część wniosków należy uznać za niezgodne z obowiązującym Studium, przez co ich pozytywne rozpatrzenie będzie skutkowało w pierwszej kolejności dokonaniem zmiany Studium, a następnie zmiany obowiązujących planów miejscowych, bądź ich sporządzeniem, tam gdzie nie ma planów miejscowych.

4. ANALIZA DECYZJI O WARUNKACH ZABUDOWY ORAZ DECYZJI O USTALENIU LOKALIZACJI INWESTYCJI CELU PUBLICZNEGO

Decyzje o warunkach zabudowy oraz decyzje o ustaleniu lokalizacji inwestycji celu publicznego określają sposób zagospodarowania terenu. Na podstawie obowiązującej ustawy o planowaniu i zagospodarowaniu przestrzennym dla terenów, dla których gmina nie posiada aktualnych miejscowych planów zagospodarowania przestrzennego, realizacja inwestycji jest możliwa po uzyskaniu ww. decyzji.

DECYZJE O WARUNKACH ZABUDOWY

Zgodnie z art. 61 ustawy o planowaniu i zagospodarowaniu przestrzennym wydanie decyzji jest możliwe wyłącznie w przypadku spełnienia wszystkich warunków określonych w ww. ustawie.

W poniższych tabelach zamieszczono szczegółowy wykaz wydanych pozytywnych decyzji o warunkach zabudowy, z określeniem: rodzaju inwestycji, nr działek i obrębów geodezyjnych.

**Tabela 10. Wykaz wydanych decyzji o warunkach zabudowy w 2018 r. na terenie gminy Grodków.**

Lp.	Znak	Data wydania	Nazwa inwestycji	Nr działki	Obręb
1.	IGP.II.6730.4.2018	14 sierpnia 2018 r.	budowa budynku rekreacji indywidualnej	dz. nr 70/32	Głębocko
2.	IGP.II.6730.5.2018	14 sierpnia 2018 r.	rozbudowa budynku mieszkalnego jednorodzinnego	dz. nr 54/3	Osiek Grodkowski
3.	IGP.II.6730.6.2018	19 lipca 2018 r.	budowa wiaty rekreacyjnej	dz. nr 208/5	Kopice
4.	IGP.II.6730.7.2018	14 sierpnia 2018 r.	budowa budynku mieszkalnego jednorodzinnego oraz zbiornika na ścieki sanitarne	dz. nr 20	Gałęczycze
5.	IGP.II.6730.8.2018	18 września 2018 r.	rozbudowa wewnętrznej instalacji elektroenergetycznej – linii kablowej w celu wykonania oświetlenia zewnętrznego wraz z lokalizacją jednej latarni oświetleniowej	dz. nr 98	Kobiela
6.	IGP.II.6730.9.2018	15 października 2018 r.	budowa budynku mieszkalnego jednorodzinnego z garażem	dz. nr 173/6	Więcmierzyce
7.	IGP.II.6730.10.2018	22 października 2018 r.	budowa budynku – hali na sprzęt rolniczy	dz. nr 122/2	Głębocko
8.	IGP.II.6730.11.2018	19 listopada 2018 r.	zmiana sposobu użytkowania lokalu usługowego (poradni lekarskiej) na cele mieszkalne	dz. nr 126	Kopice
9.	IGP.II.6730.12.2018	3 grudnia 2018 r.	budowa budynku mieszkalnego jednorodzinnego, szamba wybieralnego, przyłącza wodociągowego, oraz wewnętrznej linii zasilającej	dz. nr 35/3, 35/5, 300	Gałęczycze
10.	IGP.II.6730.13.2018	18 grudnia 2018 r.	budowa budynku mieszkalnego jednorodzinnego wraz z infrastrukturą techniczną tj. z indywidualną przydomową oczyszczalnią ścieków, przyłączem wodociągowym i przyłączem elektroenergetycznym	dz. nr 191	Więcmierzyce

Źródło: Opracowano na podstawie danych pozyskanych z Urzędu Miejskiego w Grodkowie.

**Tabela 11. Wykaz wydanych decyzji o warunkach zabudowy w 2019 r. na terenie gminy Grodków.**

Lp.	Znak	Data wydania	Nazwa inwestycji	Nr działki	Obręb
1.	IGP.II.6730.14.2018	4 stycznia 2019 r.	budowa budynku mieszkalnego jednorodzinnego wraz z instalacjami wewnętrznymi oraz szamba wybieralnego na ścieki sanitarne	dz. nr 111/1	Kobiela
2.	IGP.II.6730.15.2018	14 stycznia 2019 r.	budowa budynku inwentarskiego (tuczarni) o obsadzie do 140 DJP w technologii bezściółkowej z podrusztowym zbiornikiem na gnojowicę, budynku socjalnego, dwóch silosów paszowych, zbiornika na ścieki sanitarne, studni oraz instalacji wewnętrznych i przyłączy	dz. nr 62/2	Więcmierzyce
3.	IGP.II.6730.16.2018	17 stycznia 2019 r.	budowa budynku mieszkalnego jednorodzinnego z zadaszonym tarasem i zadaszoną wiatą na samochody oraz zbiornika na ścieki sanitarne, przyłącza wodociągowego i wewnętrznej linii zasilającej (włz)	dz. nr 36/4	Gałączyce
4.	IGP.II.6730.17.2018	25 lutego 2019 r.	budowa budynku mieszkalnego jednorodzinnego wraz z infrastrukturą techniczną, tj. z szambem, przyłączem wodociągowym i wewnętrzną linią zasilającą	dz. nr 70/28	Głębocko
5.	IGP.II.6730.1.2019	11 lutego 2019 r.	budowa budynku gospodarczo – garażowego	dz. nr 18/11	Gałączyce
6.	IGP.II.6730.2.2019	6 marca 2019 r.	budowa budynku mieszkalnego jednorodzinnego z wbudowanym garażem, zadaszonym tarasem oraz zewnętrznymi instalacjami wod.-kan. i włz	dz. nr 5/2	Osiek Grodkowski
7.	IGP.II.6730.3.2019	12 września 2019 r.	budowa budynku mieszkalnego jednorodzinnego wraz z infrastrukturą techniczną, tj. z szambem, studnią i wewnętrzną linią zasilającą	dz. nr 64/13	Głębocko
8.	IGP.II.6730.4.2019	29 kwietnia 2019 r.	lokalizacja naziemnego zbiornika na gaz płynny dla zasilania w gaz lokalu mieszkalnego	dz. nr 126	Kopice
9.	IGP.II.6730.5.2019	29 kwietnia 2019 r.	budowa budynku mieszkalnego jednorodzinnego z garażem wraz z infrastrukturą techniczną, tj. z przydomową oczyszczalnią ścieków, przyłączem wodociągowym, wewnętrzną linią zasilającą	dz. nr 140/1	Więcmierzyce
10.	IGP.II.6730.6.2019	29 kwietnia 2019 r.	budowa budynku mieszkalnego jednorodzinnego z wbudowanym garażem wraz z infrastrukturą techniczną, tj. z szambem, przyłączem wodociągowym, wewnętrzną linią zasilającą	dz. nr 26, 300	Gałączyce



11.	IGP.II.6730.7.2019	14 listopada 2019 r.	budowa budynku letniskowego wraz z infrastrukturą techniczną, tj. z szambem, przyłączem wodociągowym i wewnętrzną linią zasilającą	dz. nr 70/26	Głębocko
12.	IGP.II.6730.8.2019	19 sierpnia 2019 r.	budowa budynku mieszkalnego jednorodzinnego z garażem wraz z infrastrukturą techniczną, tj. z szambem, przyłączem wodociągowym i wewnętrzną linią zasilającą	dz. nr 67	Kopice
13.	IGP.II.6730.9.2019	24 lipca 2019 r.	przebudowa dachu nad budynkiem mieszkalnym i gospodarczym	dz. nr 157/1	Więcmierzycze
14.	IGP.II.6730.10.2019	16 sierpnia 2019 r.	budowa budynku mieszkalnego jednorodzinnego z garażem wraz z wewnętrzną linią zasilającą, przyłączem wodociągowym i kanalizacji sanitarnej	dz. nr 105/2	Żelazna
15.	IGP.II.6730.12.2019	9 września 2019 r.	budowa budynku letniskowego wraz z infrastrukturą techniczną, tj. z szambem, przyłączem wodociągowym i wewnętrzną linią zasilającą	dz. nr 70/25	Głębocko
16.	IGP.II.6730.13.2019	30 września 2019 r.	budowa dwóch budynków letniskowych wraz z infrastrukturą techniczną, tj. z szambem wybieralnym, przyłączem wodociągowym i wewnętrzną linią zasilającą	dz. nr 70/16	Głębocko
17.	IGP.II.6730.14.2019	1 października 2019 r.	budowa budynku mieszkalnego jednorodzinnego z wbudowanym garażem wraz z infrastrukturą techniczną, tj. z przyłączem wodociągowym, z przydomową oczyszczalnią ścieków oraz wewnętrzną linią zasilającą	dz. nr 14/4	Gałączyce
18.	IGP.II.6730.15.2019	30 września 2019 r.	rozbudowa z przebudową budynku mieszkalnego na cele mieszkalne, budowie przydomowej oczyszczalni ścieków oraz wewnętrznej linii zasilającej	dz. nr 65/2	Kobiela
19.	IGP.II.6730.16.2019	21 października 2019 r.	budowa budynku rekreacji indywidualnej	dz. nr 343/1, 343/2	Kopice
20.	IGP.II.6730.17.2019	14 listopada 2019 r.	budowa budynku letniskowego wraz z infrastrukturą techniczną, tj. z szambem, przyłączem wodociągowym i wewnętrzną linią zasilającą	dz. nr 70/15	Głębocko
21.	IGP.II.6730.18.2019	29 listopada 2019 r.	budowa budynku rekreacji indywidualnej wraz z infrastrukturą techniczną, tj. z szambem, studnią i wewnętrzną linią zasilającą	dz. nr 64/34	Głębocko
22.	IGP.II.6730.19.2019	14 listopada 2019 r.	budowa budynku rekreacji indywidualnej wraz z infrastrukturą techniczną, tj. z szambem, przyłączem wodociągowym i wewnętrzną linią zasilającą	dz. nr 70/17	Głębocko



23.	IGP.II.6730.20.2019	11 grudnia 2019 r.	budowa budynku mieszkalnego jednorodzinnego wraz z instalacjami wewnętrznymi wod.-kan. c.o. i elektryczną oraz szambem, WLZ i przyłączem wodociągowym	dz. nr 11/3, 300, 385	Gałączyce
-----	---------------------	--------------------	---	-----------------------	-----------

Źródło: Opracowano na podstawie danych pozyskanych z Urzędu Miejskiego w Grodkowie.

Tabela 12. Wykaz wydanych decyzji o warunkach zabudowy w 2020 r. na terenie gminy Grodków.

Lp.	Znak	Data wydania	Nazwa inwestycji	Nr działki	Obręb
1.	IGP.II.6730.11.2019	21 maja 2020 r.	budowa budynku magazynowo – składowego na płody rolne	dz. nr 57/8	Więcmierzyce
2.	IGP.II.6730.21.2019	20 stycznia 2020 r.	budowa budynku mieszkalnego jednorodzinnego z garażem oraz przyłączami i instalacjami	dz. nr 345/2, 298	Kopice
3.	IGP.II.6730.22.2019	14 lutego 2020 r.	zmiana sposobu użytkowania poddasza domu weselnego na pomieszczenia mieszkalne służące do okresowego pobytu	dz. nr 112	Kopice
4.	IGP.II.6730.2.2020	23 marca 2020 r.	budowa budynku mieszkalnego jednorodzinnego wraz z infrastrukturą techniczną, tj. z szambem, przyłączem wodociągowym, energetycznym i wewnętrzną linią zasilającą	dz. nr 110/20, 236, 246/1	Głębocko
5.	IGP.II.6730.3.2020	10 marca 2020 r.	budowa budynku gospodarczo – garażowego	dz. nr 463	Gałączyce
6.	IGP.II.6730.4.2020	31 marca 2020 r.	budowa budynku mieszkalnego jednorodzinnego wraz z infrastrukturą techniczną, tj. przyłączem wodociągowym i wewnętrzną linią zasilającą, instalacjami: wod.-kan, c.o. i elektrycznej	dz. nr 190/1, 332, 333	Żelazna
7.	IGP.II.6730.5.2020	11 maja 2020 r.	budowa wiaty rekreacyjnej	dz. nr 6	Osiek Grodkowski
8.	IGP.II.6730.6.2020	2 czerwca 2020 r.	budowie garażu dwustanowiskowego	dz. nr 363	Kopice
9.	IGP.II.6730.7.2020	9 czerwca 2020 r.	budowa budynku mieszkalnego jednorodzinnego wraz z infrastrukturą techniczną, tj. z ujęciem wody i szambem	dz. nr 97/6	Więcmierzyce
10.	IGP.II.6730.8.2020	1 czerwca 2020 r.	budowa budynku mieszkalnego jednorodzinnego wraz z instalacjami i przyłączem kanalizacji sanitarnej, wodociągowej i wewnętrzną linią zasilającą, zbiornika na gaz płynny z przyłączem gazowym oraz wolnostojącego garażu	dz. nr 93/11, 274	Kopice



11.	IGP.II.6730.9.2020	2 czerwca 2020 r.	budowa szamba wybieralnego z przyłączem kanalizacji sanitarnej oraz wewnętrznej linii zasilającej do obsługi świetlicy wiejskiej – w trakcie realizacji	dz. nr 96/2	Więcmierzyce
12.	IGP.II.6730.10.2020	9 czerwca 2020 r.	budowa budynku mieszkalnego jednorodzinnego wraz z infrastrukturą techniczną, tj. z przydomową oczyszczalnią ścieków, instalacjami wod.-kan, c.o. i elektryczną oraz zadaszonym tarasem	dz. nr 238	Więcmierzyce
13.	IGP.II.6730.11.2020	22 czerwca 2020 r.	budowa budynku mieszkalnego jednorodzinnego z garażem wraz z infrastrukturą techniczną, tj. instalacjami wod.-kan, elektryczną i c.o.	dz. nr 132/2, 275/2	Kopice
14.	IGP.II.6730.12.2020	7 września 2020 r.	budowa budynku rekreacji indywidualnej wraz z infrastrukturą techniczną, tj. z szambem, przyłączem wod.-kan., ze studnią i wewnętrzną linią zasilającą	dz. nr 64/2, 64/36	Głębocko
15.	IGP.II.6730.13.2020	27 lipca 2020 r.	przebudowa części budynku niepublicznej szkoły podstawowej i przedszkola wraz ze zmianą sposobu użytkowania części pomieszczeń na sale przedszkolne i pomieszczenia higienicznosanitarne	dz. nr 44/1	Gałączyce
16.	IGP.II.6730.14.2020	20 sierpnia 2020 r.	budowa budynku mieszkalnego jednorodzinnego z zadaszonym tarasem wraz z infrastrukturą techniczną, tj. z przydomową oczyszczalnią ścieków, instalacjami: wod.-kan., c.o. i elektryczną łącznie z wlz	dz. nr 231/4	Więcmierzyce
17.	IGP.II.6730.15.2020	2 września 2020 r.	budowa elektrowni fotowoltaicznej, w skład której wchodzić będą: zespoły paneli fotowoltaicznych o łącznej mocy do 2 MW, kontenerowa stacja transformatorowa, plac manewrowy, droga dojazdowa, miejsce na odpady, miejsce postojowe	dz. nr 8/1	Więcmierzyce
18.	IGP.II.6730.16.2020	8 września 2020 r.	budowa budynku rekreacji indywidualnej wraz z infrastrukturą techniczną, tj. z szambem, instalacją wod.-kan, ze studnią i wewnętrzną linią zasilającą	dz. nr 64/2, 64/36	Głębocko
19.	IGP.II.6730.17.2020	8 września 2020 r.	budowa budynku rekreacji indywidualnej wraz z infrastrukturą techniczną, tj. z szambem, instalacją wod.-kan., ze studnią i wewnętrzną linią zasilającą	dz. nr 64/2, 64/36	Głębocko



20.	IGP.II.6730.18.2020	9 września 2020 r.	budowa budynku mieszkalnego jednorodzinnego wraz z infrastrukturą techniczną, tj. instalacjami: wod.-kan, c.o. i elektrycznej	dz. nr 194/9, 194/12, 375/3	Żelazna
21.	IGP.II.6730.19.2020	4 września 2020 r.	budowa budynku mieszkalnego jednorodzinnego z zadaszonym tarasem, utwardzonym podjazdem i zjazdem do przebudowy wraz z infrastrukturą techniczną, tj. przyłączem wodociągowym, kanalizacji sanitarnej z szambem wybieralnym, przyłączem elektroenergetycznym	dz. nr 31/7, 300	Gałęczycze
22.	IGP.II.6730.20.2020	29 października 2020 r.	budowa budynku rekreacji indywidualnej wraz z infrastrukturą techniczną, tj. z szambem, przyłączem wodociągowym i wewnętrzną linią zasilającą	dz. nr 64/2, 64/36	Głębocko
23.	IGP.II.6730.21.2020	8 października 2020 r.	budowa budynku mieszkalnego jednorodzinnego wraz z instalacjami wod.-kan., c.o., elektryczną oraz szambem wybieralnym i studnią	dz. nr 93/2	Żelazna
24.	IGP.II.6730.24.2020	9 listopada 2020 r.	budowa wiaty na sprzęt rolniczy	dz. nr 134	Więcmierzyce
25.	IGP.II.6730.25.1.2020	25 listopada 2020 r.	budowa budynku mieszkalnego jednorodzinnego wraz z infrastrukturą techniczną, tj. z przydomową oczyszczalnią ścieków, lub szambem wybieralnym, instalacjami wod.-kan, e/e i c.o.	dz. nr 190/6 – w obszarze oznaczonym symbolem I,	Więcmierzyce
26.	IGP.II.6730.25.2.2020	25 listopada 2020 r.	budowa budynku mieszkalnego jednorodzinnego wraz z infrastrukturą techniczną, tj. z przydomową oczyszczalnią ścieków, lub szambem wybieralnym, instalacjami wod.-kan, e/e i c.o.	dz. nr 190/6 – w obszarze oznaczonym symbolem II	Więcmierzyce
27.	IGP.II.6730.25.3.2020	25 listopada 2020 r.	budowa budynku mieszkalnego jednorodzinnego wraz z infrastrukturą techniczną, tj. z przydomową oczyszczalnią ścieków, lub szambem wybieralnym, instalacjami wod.-kan, e/e i c.o.	dz. nr 190/6 – w obszarze oznaczonym symbolem III	Więcmierzyce
28.	IGP.II.6730.25.4.2020	25 listopada 2020 r.	budowa budynku mieszkalnego jednorodzinnego wraz z infrastrukturą techniczną, tj. z przydomową oczyszczalnią ścieków, lub szambem wybieralnym, instalacjami wod.-kan, e/e i c.o.	dz. nr 190/6 – w obszarze oznaczonym symbolem IV	Więcmierzyce



29.	IGP.II.6730.26.2020	2 grudnia 2020 r.	budowa elektrowni fotowoltaicznej, w skład której wchodzić będą: zespoły paneli fotowoltaicznych o łącznej mocy do 4 MW, stojaki stalowe, inwertery, stacje transformatorowe	dz. nr 85	Kobiela
30.	IGP.II.6730.28.2020	22 grudnia 2020 r.	budowa trzech elektrowni fotowoltaicznych w tym dwóch o mocy do 1 MW oraz jednej o mocy do 10 MW, w skład której wchodzić będą: zespoły paneli fotowoltaicznych o łącznej mocy do 12 MW, stojaki stalowe, inwertery, stacje transformatorowe	dz. nr 237, 238	Kobiela
31.	IGP.II.6730.29.2020	22 grudnia 2020 r.	budowa elektrowni fotowoltaicznej, w skład której wchodzić będą: zespoły paneli fotowoltaicznych o łącznej mocy do 10 MW, stojaki stalowe, inwertery, stacje transformatorowe	dz. nr 371, 372, 373, 374, 375/3, 376	Kobiela

Źródło: Opracowano na podstawie danych pozyskanych z Urzędu Miejskiego w Grodkowie.

Tabela 13. Wykaz wydanych decyzji o warunkach zabudowy w 2021 r. na terenie gminy Grodków.

Lp.	Znak	Data wydania	Nazwa inwestycji	Nr działki	Obręb
1.	IGP.II.6730.1.2020	30 kwietnia 2021 r.	budowa budynków letniskowych wraz z przyłączami i instalacjami w/z, elektroenergetycznym, wodociągowym i kanalizacji sanitarnej	dz. nr 26/9	Osiek Grodkowski
2.	IGP.II.6730.27.1.2020	7 stycznia 2021 r.	budowa budynku mieszkalnego jednorodzinnego z wbudowanym garażem jednostanowiskowym, bezodpływowym zbiornikiem na nieczystości ciekłe o poj. do 10 m ³ , studnią głębinową do głębokości 30 m p.p.t. oraz towarzyszącą infrastrukturą techniczną	dz. nr 70/7 – w obszarze oznaczonym symbolem I	Głębocko
3.	IGP.II.6730.27.2.2020	7 stycznia 2021 r.	budowa budynku mieszkalnego jednorodzinnego z wbudowanym garażem jednostanowiskowym, bezodpływowym zbiornikiem na nieczystości ciekłe o poj. do 10 m ³ , studnią głębinową do głębokości 30 m p.p.t. oraz towarzyszącą infrastrukturą techniczną	dz. nr 70/7 – w obszarze oznaczonym symbolem II	Głębocko
4.	IGP.II.6730.27.3.2020	7 stycznia 2021 r.	budowa budynku mieszkalnego jednorodzinnego z wbudowanym garażem jednostanowiskowym, bezodpływowym zbiornikiem na nieczystości ciekłe o poj. do 10 m ³ , studnią głębinową do głębokości 30 m p.p.t. oraz towarzyszącą infrastrukturą techniczną	dz. nr 70/7 w obszarze oznaczonym symbolem III	Głębocko



5.	IGP.II.6730.27.4.2020	7 stycznia 2021 r.	budowa budynku mieszkalnego jednorodzinnego z wbudowanym garażem jednostanowiskowym, bezodpływowym zbiornikiem na nieczystości ciekłe o poj. do 10 m ³ , studnią głębinową do głębokości 30 m p.p.t. oraz towarzyszącą infrastrukturą techniczną	dz. nr 70/7 w obszarze oznaczonym symbolem IV	Głębocko
6.	IGP.II.6730.27.5.2020	7 stycznia 2021 r.	budowa budynku mieszkalnego jednorodzinnego z wbudowanym garażem jednostanowiskowym, bezodpływowym zbiornikiem na nieczystości ciekłe o poj. do 10 m ³ , studnią głębinową do głębokości 30 m p.p.t. oraz towarzyszącą infrastrukturą techniczną	dz. nr 70/7 – w obszarze oznaczonym symbolem V	Głębocko
7.	IGP.II.6730.27.6.2020	7 stycznia 2021 r.	budowa budynku mieszkalnego jednorodzinnego z wbudowanym garażem jednostanowiskowym, bezodpływowym zbiornikiem na nieczystości ciekłe o poj. do 10 m ³ , studnią głębinową do głębokości 30 m p.p.t. oraz towarzyszącą infrastrukturą techniczną	dz. nr 70/7 – w obszarze oznaczonym symbolem VI	Głębocko
8.	IGP.II.6730.27.7.2020	7 stycznia 2021 r.	budowa budynku mieszkalnego jednorodzinnego z wbudowanym garażem jednostanowiskowym, bezodpływowym zbiornikiem na nieczystości ciekłe o poj. do 10 m ³ , studnią głębinową do głębokości 30 m p.p.t. oraz towarzyszącą infrastrukturą techniczną	dz. nr 70/7 – w obszarze oznaczonym symbolem VII	Głębocko
9.	IGP.II.6730.30.2020	8 stycznia 2021 r.	budowa budynku rekreacji indywidualnej	dz. nr 444	Kopice
10.	IGP.II.6730.33.2020	12 lutego 2021 r.	budowa budynku gospodarczego z wewnętrzną instalacją elektrycznej WLZ	dz. nr 318/6	Kopice
11.	IGP.II.6730.1.2021	1 marca 2021 r.	budowa farmy fotowoltaicznej Więcmierzycy 1, w skład której wchodzić będą: zespoły paneli fotowoltaicznych o łącznej mocy do 2 MW, inwertery DC/AC, 2 kontenerowe stacje transformatorowe, string boxy, instalacja elektryczna i teletechniczna, system monitoringu, przyłącza kablowe SN, słupy elektroenergetyczne, ochrona odgromowa i przeciwprzepięciowa, drogi wewnętrzne, ogrodzenie, instalacja oświetleniowa, kontenerowy magazyn energii	dz. nr 17/8	Więcmierzycy
12.	IGP.II.6730.2.2021	18 marca 2021 r.	budowa wolnostojącej elektrowni fotowoltaicznej „Kobiela Solar Park” o mocy do 90 MW wraz instalacjami i urządzeniami technicznymi oraz pozostałą niezbędną infrastrukturą techniczną,	dz. nr 3/1, 8/1, 451/1, 452, 417, 11, 12/1,	Kobiela



			w skład której wchodzić będą: moduły fotowoltaiczne, falowniki, konstrukcje montażowe, wolnostojące prefabrykowane stacje transformatorowe, kontenerowe magazyny energii, instalacje elektryczne i zabezpieczenia, system monitoringu i oświetlenia, ogrodzenie	15, 16, 17, 5/1, 418, 10, 13/3, 531, 14, 451/2, 416, 381, 382, 380/1, 419, 301/10, 301/9, 301/8, 301/4	
13.	IGP.II.6730.3.2021	31 marca 2021 r.	budowa budynku rekreacji indywidualnej wraz z infrastrukturą techniczną, tj. szambem, przyłączem wodociągowym i wewnętrzną linią zasilającą	dz. nr 110/19	Głębocko
14.	IGP.II.6730.4.2021	6 kwietnia 2021 r.	budowa Elektrowni Słonecznej o mocy do 1 MW wraz z infrastrukturą towarzyszącą	dz. nr 384	Gałączyce
15.	IGP.II.6730.5.2021	2 kwietnia 2021 r.	budowa budynku mieszkalnego jednorodzinnego wraz z infrastrukturą techniczną, tj. z przyłączami: wodociągowym, elektroenergetycznym, kanalizacji sanitarnej oraz z indywidualną przydomową oczyszczalnią ścieków	dz. nr 177/7	Więcmierzyce
16.	IGP.II.6730.6.2021	12 maja 2021 r.	budowa budynku rekreacji indywidualnej wraz z tarasami, wiatą garażową i infrastrukturą techniczną, tj. szambem, studnią i wewnętrzną linią zasilającą	dz. nr 64/12	Głębocko
17.	IGP.II.6730.7.1.2021	4 maja 2021 r.	budowa budynku mieszkalnego jednorodzinnego wraz z infrastrukturą techniczną, tj. z przyłączami: wodociągowym, elektroenergetycznym, kanalizacji sanitarnej wraz z dopuszczeniem przebudowy rowu, tj. wykonaniu przepustu lub innego przekroju zamkniętego o długości nie większej niż 10 m	dz. nr 23/1, 23/2, 377 - teren I	Żelazna
18.	IGP.II.6730.7.2.2021	4 maja 2021 r.	budowa budynku mieszkalnego jednorodzinnego wraz z infrastrukturą techniczną, tj. z przyłączami: wodociągowym, elektroenergetycznym, kanalizacji sanitarnej wraz z dopuszczeniem przebudowy rowu, tj. wykonaniu przepustu lub innego przekroju zamkniętego o długości nie większej niż 10 m	dz. nr 23/1, 23/2, 377 - teren II	Żelazna



19.	IGP.II.6730.7.3.2021	4 maja 2021 r.	budowa budynku mieszkalnego jednorodzinnego wraz z infrastrukturą techniczną, tj. z przyłączami: wodociągowym, elektroenergetycznym, kanalizacji sanitarnej wraz z dopuszczeniem przebudowy rowu, tj. wykonaniu przepustu lub innego przekroju zamkniętego o długości nie większej niż 10 m	dz. nr 23/1, 23/2, 377 - teren III	Żelazna
20.	IGP.II.6730.7.4.2021	4 maja 2021 r.	budowa budynku mieszkalnego jednorodzinnego wraz z infrastrukturą techniczną, tj. z przyłączami: wodociągowym, elektroenergetycznym, kanalizacji sanitarnej wraz z dopuszczeniem przebudowy rowu, tj. wykonaniu przepustu lub innego przekroju zamkniętego o długości nie większej niż 10 m	dz. nr 23/1, 23/2, 377 - teren IV	Żelazna
21.	IGP.II.6730.7.5.2021	4 maja 2021 r.	budowa budynku mieszkalnego jednorodzinnego wraz z infrastrukturą techniczną, tj. z przyłączami: wodociągowym, elektroenergetycznym, kanalizacji sanitarnej wraz z dopuszczeniem przebudowy rowu, tj. wykonaniu przepustu lub innego przekroju zamkniętego o długości nie większej niż 10 m	dz. nr 23/1, 23/2, 377 - teren V	Żelazna
22.	IGP.II.6730.8.2021	4 maja 2021 r.	lokalizacja obiektu tymczasowego, tj. namiotowej hali magazynowej	dz. nr 111/2	Kobiela
23.	IGP.II.6730.9.2021	4 maja 2021 r.	budowa budynku gospodarczego do przechowywania sprzętu i maszyn rolniczych	dz. nr 401	Gałączyce
24.	IGP.II.6730.10.2021	28 maja 2021 r.	budowa budynku rekreacji indywidualnej	dz. nr 64/18	Głębocko
25.	IGP.II.6730.11.2021	20 maja 2021 r.	budowa budynku handlowo- usługowego o powierzchni sprzedaży do 400 m ² wraz zadaszeniem nad strefą dostaw z przyłączem wodociągowym, kanalizacji sanitarnej i elektroenergetycznym, miejscami postojowymi oraz bilbordem reklamowym	dz. nr 151/1	Kopice
26.	IGP.II.6730.12.2021	28 maja 2021 r.	budowa budynku mieszkalnego jednorodzinnego wraz z infrastrukturą techniczną, tj. z przyłączami: wodociągowym, elektroenergetycznym oraz z indywidualną przydomową oczyszczalnią ścieków	dz. nr 97/6	Więcmierzyce
27.	IGP.II.6730.13.2021	23 czerwca 2021 r.	przebudowa drogi wewnętrznej – transportu rolnego wraz z budową oświetlenia drogowego	dz. nr 184, 314	Osiek Grodkowski
28.	IGP.II.6730.14.2021	2 lipca 2021 r.	budowa budynku rekreacji indywidualnej wraz z infrastrukturą techniczną, tj. szambem, ujęciem wody i wewnętrzną linią zasilającą	dz. nr 64/30	Głębocko



29.	IGP.II.6730.15.2021	26 lipca 2021 r.	budowa farmy fotowoltaicznej o mocy do 16 MW, w skład której wchodzić będą: zespoły paneli fotowoltaicznych o łącznej mocy do 16 MW, stojaki stalowe, inwertery, stacje transformatorowe	dz. nr 275	Osiek Grodkowski
30.	IGP.II.6730.16.2021	21 lipca 2021 r.	budowa 2 farm fotowoltaicznych „Gałązcyce 1” oraz „Gałązcyce 2” o mocy do 1 MW dla każdej z nich wraz z infrastrukturą towarzyszącą	dz. nr 372	Gałązcyce
31.	IGP.II.6730.17.2021	26 lipca 2021 r.	budowa Elektrowni Słonecznej o mocy do 1 MW wraz z infrastrukturą towarzyszącą	dz. nr 86	Kobiela
32.	IGP.II.6730.18.2021	19 lipca 2021 r.	budowa wiaty na sprzęt rolniczy	dz. nr 165/5, 165/6	Więcmierzyce
33.	IGP.II.6730.19.2021	3 września 2021 r.	budowa farmy fotowoltaicznej o mocy do 10 MW, w skład której wchodzić będą: zespoły paneli fotowoltaicznych, stojaki stalowe, inwertery, stacje transformatorowe	dz. nr 81	Więcmierzyce
34.	IGP.II.6730.20.2021	29 września 2021 r.	budowa farmy fotowoltaicznej o mocy do 14 MW, w skład której wchodzić będą: zespoły paneli fotowoltaicznych, stojaki stalowe, inwertery, stacje transformatorowe	dz. nr 1/1, 3/1, 4/1, 6/1, 7	Więcmierzyce
35.	IGP.II.6730.21.2021	21 września 2021 r.	budowa farmy fotowoltaicznej o mocy do 70 MW, w skład której wchodzić będą: zespoły paneli fotowoltaicznych, stojaki stalowe, inwertery, stacje transformatorowe	dz. nr 116/3, 101, 102, 97/6, 84, 85/1, 85/2, 92, 91/3	Więcmierzyce
36.	IGP.II.6730.22.2021	29 września 2021 r.	budowa farmy fotowoltaicznej o mocy do 16MW, w skład której wchodzić będą: zespoły paneli fotowoltaicznych, stojaki stalowe, inwertery, stacje transformatorowe	dz. nr 67, 22	Więcmierzyce
37.	IGP.II.6730.23.2021	21 września 2021 r.	budowa farmy fotowoltaicznej o mocy do 20 MW, w skład której wchodzić będą: zespoły paneli fotowoltaicznych, stojaki stalowe, inwertery, stacje transformatorowe	dz. nr 10	Więcmierzyce
38.	IGP.II.6730.24.2021	21 września 2021 r.	budowa farmy fotowoltaicznej o mocy do 40 MW, w skład której wchodzić będą: zespoły paneli fotowoltaicznych, stojaki stalowe, inwertery, stacje transformatorowe, układy pomiarowe	dz. nr 29/2, 31/2	Kopice



39.	IGP.II.6730.25.1.2021	15 października 2021 r.	budowa budynku mieszkalnego jednorodzinnego wraz z infrastrukturą techniczną, tj. z przyłączami: wodociągowym, elektroenergetycznym, kanalizacji sanitarnej	dz. nr 92, na terenie oznaczonym symbolem I	Kopice
40.	IGP.II.6730.25.2.2021	15 października 2021 r.	budowa budynku mieszkalnego jednorodzinnego wraz z infrastrukturą techniczną, tj. z przyłączami: wodociągowym, elektroenergetycznym, kanalizacji sanitarnej	dz. nr 92, na terenie oznaczonym symbolem II	Kopice
41.	IGP.II.6730.25.3.2021	15 października 2021 r.	budowa budynku mieszkalnego jednorodzinnego wraz z infrastrukturą techniczną, tj. z przyłączami: wodociągowym, elektroenergetycznym, kanalizacji sanitarnej	dz. nr 92, na terenie oznaczonym symbolem III	Kopice
42.	IGP.II.6730.25.4.2021	15 października 2021 r.	budowa budynku mieszkalnego jednorodzinnego wraz z infrastrukturą techniczną, tj. z przyłączami: wodociągowym, elektroenergetycznym, kanalizacji sanitarnej	dz. nr 92, na terenie oznaczonym symbolem IV	Kopice
43.	IGP.II.6730.25.5.2021	15 października 2021 r.	budowa budynku mieszkalnego jednorodzinnego wraz z infrastrukturą techniczną, tj. z przyłączami: wodociągowym, elektroenergetycznym, kanalizacji sanitarnej	dz. nr 92, na terenie oznaczonym symbolem V	Kopice
44.	IGP.II.6730.25.6.2021	15 października 2021 r.	budowa budynku mieszkalnego jednorodzinnego wraz z infrastrukturą techniczną, tj. z przyłączami: wodociągowym, elektroenergetycznym, kanalizacji sanitarnej	dz. nr 92, na terenie oznaczonym symbolem VI	Kopice
45.	IGP.II.6730.25.7.2021	15 października 2021 r.	budowa budynku mieszkalnego jednorodzinnego wraz z infrastrukturą techniczną, tj. z przyłączami: wodociągowym, elektroenergetycznym, kanalizacji sanitarnej	dz. nr 92, na terenie oznaczonym symbolem VII	Kopice
46.	IGP.II.6730.25.8.2021	15 października 2021 r.	budowa budynku mieszkalnego jednorodzinnego wraz z infrastrukturą techniczną, tj. z przyłączami: wodociągowym, elektroenergetycznym, kanalizacji sanitarnej	dz. nr 92, na terenie oznaczonym	Kopice



				symbolem VIII.	
47.	IGP.II.6730.26.2021	11 października 2021 r.	budowa kontenerowych magazynów energii elektrycznej o mocy do 160 MW oraz stacji transformatorowych SN/nn	dz. nr 150/3	Kopice
48.	IGP.II.6730.27.2021	12 października 2021 r.	budowa farmy fotowoltaicznej o mocy do 13 MW, w skład której wchodzić będą: zespoły paneli fotowoltaicznych, stojaki stalowe, inwertery, stacje transformatorowe, układy pomiarowe	dz. nr 150/3, 151/1, 151/2	Kopice
49.	IGP.II.6730.29.2021	12 października 2021 r.	budowa farmy fotowoltaicznej o mocy do 18 MW, w skład której wchodzić będą: zespoły paneli fotowoltaicznych, stojaki stalowe, inwertery, stacje transformatorowe, układy pomiarowe	dz. nr 55/4, 62/4, 62/5, 62/3, 63/3	Więcmierzyce
50.	IGP.II.6730.30.2021	21 października 2021 r.	budowa wiaty rekreacyjnej	dz. nr 224	Gałęczycze
51.	IGP.II.6730.31.2021	21 października 2021 r.	budowa budynku mieszkalnego jednorodzinnego wraz z infrastrukturą techniczną, tj. z przyłączami: wodociągowym, elektroenergetycznym, kanalizacji sanitarnej oraz budynku gospodarczo - garażowego	dz. nr 93/8	Kopice
52.	IGP.II.6730.32.2021	23 listopada 2021 r.	budowa budynku rekreacji indywidualnej wraz z infrastrukturą techniczną, tj. z szambem, studnią i wewnętrzną linią zasilającą	dz. nr 64/36, 64/2	Głębocko
53.	IGP.II.6730.33.2021	9 grudnia 2021 r.	budowa zespołu paneli fotowoltaicznych "ŻELAZNA III" wraz z niezbędną infrastrukturą w skład wchodzić której będą: panele fotowoltaiczne o łącznej mocy nominalnej do 2 MW, konstrukcja nośna do instalacji paneli (tzn. stoły fotowoltaiczne) pod kątem nachylenia 0-90 stopni o orientacji południowej, posadowione na gruncie, falowniki (inwertery) przekształcające energię prądu stałego na energię prądu zmiennego o parametrach dostosowanych do sieci odbiorczej, instalacje monitorujące ilość wyprodukowanej energii oraz parametry pracy elektrowni, przyłącz energetyczny, instalacje odgromowe, stacje kontenerowe wraz z transformatorem i linią kablową doziemną (max. 2 szt.). magazyny energii (max. 2 szt.), ogrodzenie, drogi dojazdowe oraz plac manewrowy	dz. nr 76	Żelazna



54.	IGP.II.6730.34.2021	8 listopada 2021 r.	budowa wewnętrznej linii zasilającej wraz ze złączem kablowym oraz oświetleniem i gniazdami dla wiaty rekreacyjnej (w ramach zadania wykonanie zasilania elektrycznego na placu zabaw)	dz. nr 208/5	Kopice
55.	IGP.II.6730.35.2021	8 listopada 2021 r.	budowa wewnętrznej linii zasilającej wraz ze złączem kablowym oraz oświetleniem i gniazdami dla wiaty rekreacyjnej – w trakcie realizacji (w ramach zadania wykonanie zasilania elektrycznego boiska sportowego)	dz. nr 6	Osiek Grodkowski
56.	IGP.II.6730.36.2021	14 grudnia 2021 r.	budowa elektroenergetycznej sieci kablowej do oświetlenia ulicznego wraz z ze słupami oświetleniowymi w ramach zadania „Oświetlenie uliczne w niektórych miejscowościach Gminy Grodków – etap II Kopice”	dz. nr 274	Kopice

Źródło: Opracowano na podstawie danych pozyskanych z Urzędu Miejskiego w Grodkowie.

Tabela 14. Wykaz wydanych decyzji o warunkach zabudowy w 2022 r. na terenie gminy Grodków.

Lp.	Znak	Data wydania	Nazwa inwestycji	Nr działki	Obręb
1.	IGP.II.6730.37.2021	28 stycznia 2022 r.	budowa budynku mieszkalnego jednorodzinnego wraz z zadaszonym tarasem budynku gospodarczego, wraz z infrastrukturą techniczną, tj. z przyłączami: wodociągowym, elektroenergetycznym, przydomową oczyszczalnią ścieków lub szamba	dz. nr 196	Głębocko
2.	IGP.II.6730.38.2021	20 stycznia 2022 r.	budowa wiaty rekreacyjnej	dz. nr 57/3	Więcmierzyce
3.	IGP.II.6730.39.2021	28 stycznia 2022 r.	przebudowa części budynku niepublicznej szkoły podstawowej w tym powiększenie pomieszczeń klasowych oraz przebudowę układu komunikacyjnego wraz ze zmianą sposobu użytkowania części pomieszczeń na salę komputerową	dz. nr 44/1	Gałączyce
4.	IGP.II.6730.40.2021	21 lutego 2022 r.	budowa budynku mieszkalnego jednorodzinnego z zadaszonym tarasem wraz z infrastrukturą techniczną, tj. z przyłączami: wodociągowym, kanalizacji sanitarnej, przydomową oczyszczalnią ścieków oraz wewnętrzną linią zasilającą	dz. nr 185	Głębocko
5.	IGP.II.6730.1.2022	22 marca 2022 r.	budowa budynku rekreacji indywidualnej wraz z infrastrukturą techniczną, tj. z szambem, studnią i wewnętrzną linią zasilającą	dz. nr 64/19	Głębocko



6.	IGP.II.6730.2.2022	22 marca 2022 r.	budowa budynku rekreacji indywidualnej wraz z infrastrukturą techniczną, tj. z szambem, studnią i wewnętrzną linią zasilającą	dz. nr 64/20	Głębocko
7.	IGP.II.6730.3.1.2022	22 marca 2022 r.	budowa budynku mieszkalnego jednorodzinnego wraz z infrastrukturą techniczną, tj. z indywidualną oczyszczalnią ścieków, instalacją c.o., przyłączem wod.-kan., elektroenergetycznym i wewnętrzną linią zasilającą	dz. nr 148/1 na terenie oznaczonym symbolem I	Gałączyce
8.	IGP.II.6730.3.2.2022	22 marca 2022 r.	budowa budynku mieszkalnego jednorodzinnego wraz z infrastrukturą techniczną, tj. z indywidualną oczyszczalnią ścieków, instalacją c.o., przyłączem wod.-kan., elektroenergetycznym i wewnętrzną linią zasilającą	dz. nr 148/1 na terenie oznaczonym symbolem II	Gałączyce
9.	IGP.II.6730.3.3.2022	22 marca 2022 r.	budowa budynku mieszkalnego jednorodzinnego wraz z infrastrukturą techniczną, tj. z indywidualną oczyszczalnią ścieków, instalacją c.o., przyłączem wod.-kan., elektroenergetycznym i wewnętrzną linią zasilającą	dz. nr 148/1 na terenie oznaczonym symbolem III	Gałączyce
10.	IGP.II.6730.3.4.2022	22 marca 2022 r.	budowa budynku mieszkalnego jednorodzinnego wraz z infrastrukturą techniczną, tj. z indywidualną oczyszczalnią ścieków, instalacją c.o., przyłączem wod.-kan., elektroenergetycznym i wewnętrzną linią zasilającą	dz. nr 148/1 na terenie oznaczonym symbolem IV	Gałączyce
11.	IGP.II.6730.4.2022	29 marca 2022 r.	budowa drogi wewnętrznej	dz. nr 277, 151/3	Kopice
12.	IGP.II.6730.5.1.2022	29 marca 2022 r.	budowa budynku mieszkalnego jednorodzinnego wraz z infrastrukturą techniczną, tj. z instalacją c.o., przyłączem wod.-kan., elektroenergetycznym i wewnętrzną linią zasilającą	dz. nr 444 na terenie oznaczonym symbolem I	Kopice
13.	IGP.II.6730.5.1.2022	29 marca 2022 r.	budowa budynku mieszkalnego jednorodzinnego wraz z infrastrukturą techniczną, tj. z instalacją c.o., przyłączem wod.-kan., elektroenergetycznym i wewnętrzną linią zasilającą	dz. nr 444 na terenie oznaczonym symbolem II	Kopice
14.	IGP.II.6730.5.1.2022	29 marca 2022 r.	budowa budynku mieszkalnego jednorodzinnego wraz z infrastrukturą techniczną, tj. z instalacją c.o., przyłączem wod.-kan., elektroenergetycznym i wewnętrzną linią zasilającą	dz. nr 444 na terenie	Kopice



				oznaczonym symbolem III	
15.	IGP.II.6730.8.2022	3 sierpnia 2022 r.	budowa budynku mieszkalnego jednorodzinnego	dz. nr 93/4	Żelazna
16.	IGP.II.6730.9.2022	6 września 2022 r.	budowa farmy fotowoltaicznej Niemodlin II o mocy do 1 MW, w skład której wchodzić będą: konstrukcje wsporcze, ogniwa fotowoltaiczne, podziemne linie elektroenergetyczne niskiego, średniego i wysokiego napięcia, linie światłowodowe, drogi dojazdowe wraz z miejscami postojowymi, place stałe i tymczasowe, inwertery, kontenerowe stacje transformatorowe 3 sztuki, instalacja solarna prądu stałego, trójfazowa instalacja elektryczna prądu przemiennego, układ pomiarowo-rozliczeniowy w miejscu dostarczania /odbioru energii elektrycznej, układy pomiarowo-kontrolne na zaciskach systemu, ochrona odgromowa i przeciwprzebieciowa obiekty szaf elektroenergetycznych przy rzędach paneli tzw. string box-y, infrastruktura, obiekty i urządzenia budowlane towarzyszące	dz. nr 218	Kopice
17.	IGP.II.6730.10.2022	26 września 2022 r.	budowa budynku mieszkalnego jednorodzinnego	dz. nr 20/3	Osiek Grodkowski
18.	IGP.II.6730.11.2022	7 listopada 2022 r.	budowa budynku mieszkalnego jednorodzinnego z dobudowaną wiatą garażową i zadaszonym tarasem oraz z infrastrukturą towarzyszącą - przyłącze wodociągowe, kanalizacji sanitarnej, wlv	dz. nr 139/1	Więcmierzyce
19.	IGP.II.6730.12.2022	21 października 2022 r.	budowa budynku rekreacji indywidualnej wraz z infrastrukturą techniczną tj. szambem, ujęciem wody i wewnętrzną linią zasilającą	dz. nr 64/2, 64/36	Głębocko
20.	IGP.II.6730.13.2022	14 października 2022 r.	budowa budynku rekreacji indywidualnej	dz. nr 93/11	Kopice
21.	IGP.II.6730.14.2022	26 października 2022 r.	budowa zespołu paneli fotowoltaicznych „Żelazna III” wraz z niezbędną infrastrukturą i magazynem energii o łącznej mocy nieprzekraczającej 3 MW, z możliwością realizacji w formie niezależnych instalacji o dowolnych konfiguracjach mocy lub budowania w całości, w skład której wchodzić będą: panele fotowoltaiczne o łącznej mocy nominalnej do 3 MW, konstrukcje	dz. nr 76, 79	Żelazna



			nośne, falowniki, instalacje monitorujące, przyłącze energetyczne, instalacje odgromowe, stacja transformatorowa SN/WN, stacja kontenerowa wraz z transformatorem i linią kablową doziemną – max 3 szt., magazyny energii o mocy do 8 MW i pojemności do 32 MWh – max. 8 szt., ogrodzenie, drogi dojazdowe oraz plac manewrowy oraz pozostałe elementy infrastruktury niezbędne do funkcjonowania inwestycji		
22.	IGP.II.6730.15.2022	23 listopada 2022 r.	budowa magazynów energii elektrycznej o mocy do 1 GW wraz z niezbędną infrastrukturą	dz. nr 86	Kobiela

Źródło: Opracowano na podstawie danych pozyskanych z Urzędu Miejskiego w Grodkowie.

Tabela 15. Wykaz wydanych decyzji o warunkach zabudowy w 2023 r. (stan na dzień 30.06.2023 r.) na terenie gminy Grodków.

Lp.	Znak	Data wydania	Nazwa inwestycji	Nr działki	Obręb
1.	IGP.II.6730.16.1.2022	11 stycznia 2023 r.	budowa budynku mieszkalnego jednorodzinnego	dz. nr 102/1 na terenie oznaczonym symbolem 1	Głębocko
2.	IGP.II.6730.16.2.2022	11 stycznia 2023 r.	budowa budynku mieszkalnego jednorodzinnego	dz. nr 102/1 na terenie oznaczonym symbolem 2	Głębocko
3.	IGP.II.6730.16.3.2022	11 stycznia 2023 r.	budowa budynku mieszkalnego jednorodzinnego	dz. nr 102/1 na terenie oznaczonym symbolem 3	Głębocko
4.	IGP.II.6730.16.4.2022	11 stycznia 2023 r.	budowa budynku mieszkalnego jednorodzinnego	dz. nr 102/1 na terenie oznaczonym symbolem 4	Głębocko
5.	IGP.II.6730.16.5.2022	11 stycznia 2023 r.	budowa budynku mieszkalnego jednorodzinnego	dz. nr 102/1	Głębocko



				na terenie oznaczonym symbolem 5	
6.	IGP.II.6730.16.6.2022	11 stycznia 2023 r.	budowa budynku mieszkalnego jednorodzinnego	dz. nr 102/1 na terenie oznaczonym symbolem 6	Głębocko
7.	IGP.II.6730.22.2022	19 stycznia 2023 r.	budowa 4 farm fotowoltaicznych o łącznej mocy do 4 MW wraz z niezbędną infrastrukturą techniczną	dz. nr 177	Osiek Grodkowski
8.	IGP.II.6730.24.2022	31 stycznia 2023 r.	budowa budynku usługowo – gastronomicznego	dz. nr 285	Głębocko
9.	IGP.II.6730.25.2022	15 lutego 2023 r.	budowa do dwóch instalacji elektroenergetycznych Osiek Grodkowski, o łącznej mocy instalacji fotowoltaicznych do 2,3 MWp wraz z infrastrukturą towarzyszącą, z możliwością realizacji w dwóch etapach	dz. nr 115	Osiek Grodkowski
10.	IGP.II.6730.26.2022	15 lutego 2023 r.	budowa 4 elektrowni fotowoltaicznych o łącznej mocy do 4 MW w skład której wchodzi: panele fotowoltaiczne na konstrukcji wsporczej oraz 4 stacje transformatorowe	dz. nr 127/2	Gałączyce
11.	IGP.II.6730.1.2023	22 marca 2023 r.	budowa 5 elektrowni fotowoltaicznych o łącznej mocy do 5 MW, w skład której wchodzi: panele fotowoltaiczne na konstrukcji wsporczej, 5 stacji transformatorowych oraz 5 magazynów energii	dz. nr 177	Osiek Grodkowski
12.	IGP.II.6730.2.2023	20 marca 2023 r.	budowa hali namiotowej na maszyny rolnicze	dz. nr 39	Osiek Grodkowski
13.	IGP.II.6730.3.2023	5 kwietnia 2023 r.	budowa budynku restauracji z tarasem oraz niezbędną infrastrukturą (przyłączem wodociągowym, kanalizacji sanitarnej, elektroenergetycznym)	dz. nr 285	Głębocko
14.	IGP.II.6730.4.2023	11 maja 2023 r.	budowa budynku rekreacji indywidualnej, wraz z garażem oraz studnią i szambem, siecią ee, instalacją CO oraz wody i tarasem	dz. nr 70/33	Głębocko
15.	IGP.II.6730.5.2023	30 czerwca 2023 r.	budowa wiaty rekreacyjnej wolnostojącej w zabudowie jednorodzinnej	dz. nr 176 na terenie oznaczonym symbolem I	Głębocko



16.	IGP.II.6730.6.2023	30 czerwca 2023 r.	budowa wiaty rekreacyjnej wolnostojącej w zabudowie jednorodzinnej	dz. nr 176 na terenie oznaczonym symbolem II	Głębocko
17.	IGP.II.6730.7.2023	30 czerwca 2023 r.	budowa wiaty rekreacyjnej wolnostojącej w zabudowie jednorodzinnej	dz. nr 176 na terenie oznaczonym symbolem III	Głębocko

Źródło: Opracowano na podstawie danych pozyskanych z Urzędu Miejskiego w Grodkowie.



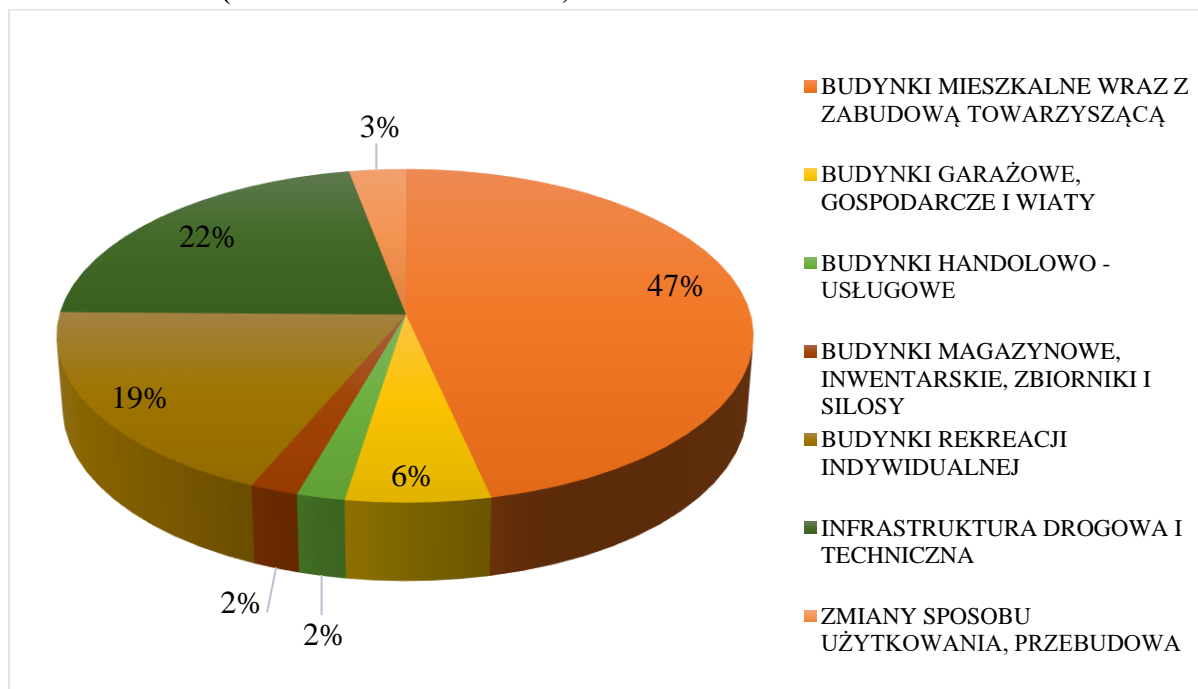
Tabela 16. Zestawienie decyzji o warunkach zabudowy w gminie Grodków wydanych w latach 2018 - 2023 (stan na dzień 30.06.2023 r.).

ROK	2018	2019	2020	2021	2022	2023*	RAZEM
BUDYNKI MIESZKALNE WRAZ Z ZABUDOWĄ TOWARZYSZĄCĄ	5	13	15	23	12	6	74
BUDYNKI GARAŻOWE, GOSPODARCZE I WIATY	1	1	3	3	0	1	9
BUDYNKI HANDOLOWO - USŁUGOWE	0	0	0	1	0	2	3
BUDYNKI MAGAZYNOWE, INWENTARSKIE, ZBIORNIKI I SILOSY	0	1	1	1	0	0	3
BUDYNKI REKREACJI INDYWIDUALNEJ	2	7	5	8	5	4	31
INFRASTRUKTURA DROGOWA I TECHNICZNA	1	1	5	20	4	4	35
ZMIANY SPOSOBU UŻYTKOWANIA, PRZEBUDOWA	1	0	2	0	1	0	4
RAZEM	10	23	31	56	22	17	159

*Stan na dzień 30.06.2023 r.

Źródło: Rejestr decyzji o warunkach zabudowy w latach 2018 - 2023 (stan na dzień 30.06.2023 r.), opracowano na podstawie danych pozyskanych z Urzędu Miejskiego w Grodkowie.

Wykres 3. Struktura decyzji o warunkach zabudowy w gminie Grodków wydanych w latach 2018 - 2023 (stan na dzień 30.06.2023 r.).



Źródło: Opracowano na podstawie danych pozyskanych z Urzędu Miejskiego w Grodkowie.



Największa liczba wydanych decyzji o warunkach zabudowy w latach 2018 - 2023 (razem 74 decyzji - stan na dzień 30.06.2023 r.) dotyczyła budynków mieszkalnych wraz z ewentualną zabudową towarzyszącą. Ich zakres obejmował budowę, rozbudowę, nadbudowę i przebudowę istniejącej zabudowy mieszkaniowej jednorodzinnej wraz z infrastrukturą techniczną.

Drugą największą liczbę decyzji wydano w związku z infrastrukturą drogową i techniczną (łącznie 35 decyzji w analizowanym okresie). Decyzje te dotyczyły w większości budowy farm fotowoltaicznych, aż 25 z 35 decyzji. Najwięcej decyzji tego typu wydano w 2021 r.

Dla budynków rekreacji indywidualnej (w tym wiat rekreacyjnych) wydano 31 decyzji o warunkach zabudowy. Dla budynków garażowych, gospodarczych i wiat wydano 9 decyzji, które obejmowały w szczególności inwestycje związane z budową i rozbudową budynków przeznaczonych na maszyny i sprzęt rolniczy.

Tylko 3% wszystkich wydanych decyzji w latach 2018 - 2023 (stan na dzień 30.06.2023 r.) odnosiło się do zmian sposobu użytkowania budynku.

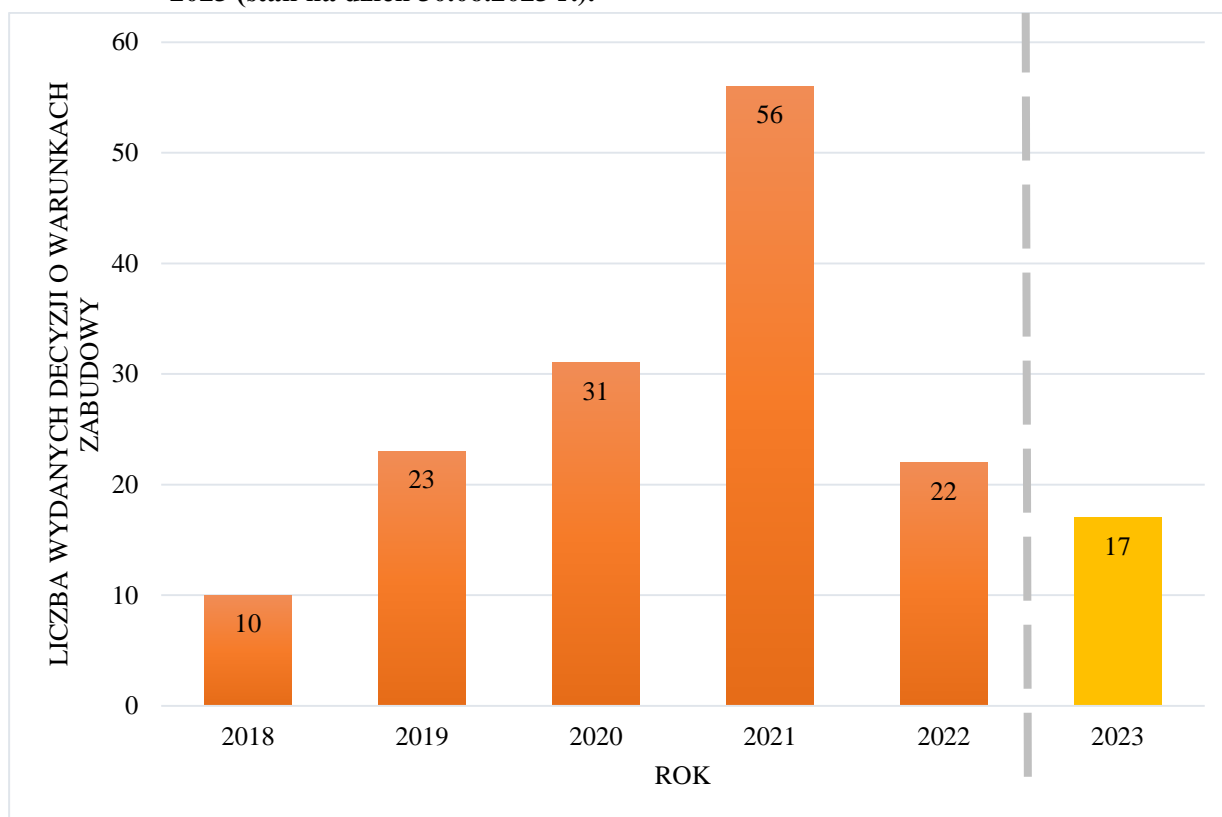
Najmniejsza liczba wydanych decyzji o warunkach zabudowy była związana z budynkami handlowo-usługowymi oraz budynkami inwentarskimi, magazynowymi, zbiornikami i silosami, i wynosiła tylko po 2% wszystkich decyzji. Świadczy to o tym, że obiekty tego typu odgrywają znacznie mniejszą rolę w procesie zmian zagospodarowania przestrzennego gminy.

Podsumowanie

Zdecydowana większość decyzji, aż 74 dotyczyła inwestycji związanych z budownictwem mieszkaniowym oraz 35 decyzji dotyczyło infrastruktury drogowej i technicznej. Łącznie daje to sumę 109 decyzji, w związku z tym, aż 69% wszystkich warunków zabudowy. Świadczy to o dużym zapotrzebowaniu na tereny przeznaczone pod lokalizację zabudowy mieszkaniowej oraz farm fotowoltaicznych. Podobną rolę pełni również zabudowa letniskowa, 19% wszystkich decyzji dotyczy właśnie tego typu obiektów. Znacznie mniejszą rolę w procesie zmian zagospodarowania przestrzeni gminy odgrywają obiekty inwentarskie, magazynowe oraz handlowo-usługowe.



Wykres 4. Liczba wydanych decyzji o warunkach zabudowy w gminie Grodków w latach 2018 - 2023 (stan na dzień 30.06.2023 r.).



Źródło: Opracowano na podstawie danych pozyskanych z Urzędu Miejskiego w Grodkowie.

W okresie 2018 - 2022 największą liczbę decyzji - 56 wydano w roku 2021, natomiast najmniej w roku 2018 – 10 decyzji. Można zauważyć, że do 2021 r. z roku na rok liczba wydawanych decyzji wzrasta w porównaniu z poprzednim rokiem. Rok 2023 został pominięty w podsumowaniu ze względu na brak danych z całego roku, w związku z czym brak jest możliwości rzetelnej analizy tego okresu.

Poniżej przedstawiono zestawienie decyzji o warunkach zabudowy w gminie Grodków wydanych w latach 2018 - 2023 (stan na dzień 30.06.2023 r.) dla poszczególnych obrębów ewidencyjnych w formie tabelarycznej. W dalszej części przedstawiono wykresy zawierające strukturę procentową wydanych decyzji oraz szczegółowe wykresy opisujące liczbę decyzji na przestrzeni 6-lat osobno dla każdego obrębu ewidencyjnego.



Tabela 17. Zestawienie decyzji o warunkach zabudowy wydanych w gminie Grodków w latach 2018 - 2023 (stan na dzień 30.06.2023 r.) dla poszczególnych obrębów.

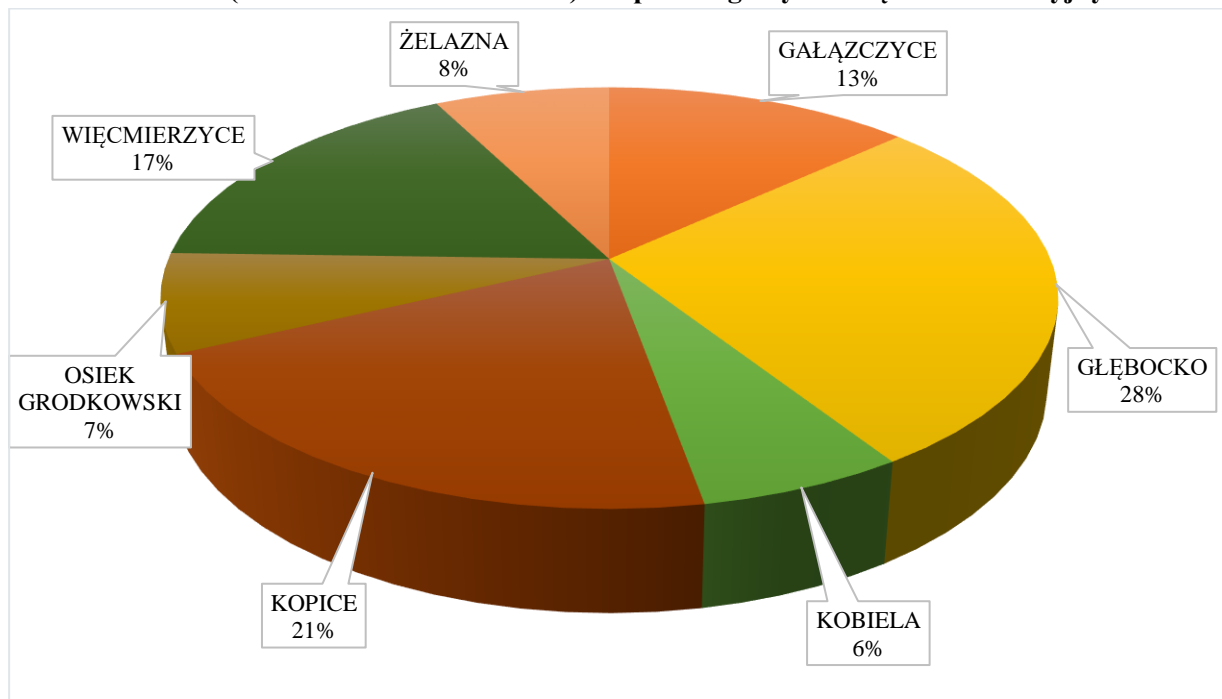
OBRĘB	2018	2019	2020	2021	2022*	2023*	RAZEM
BAKÓW	0	0	0	0	0	0	0
BOGDANÓW	0	0	0	0	0	0	0
GAŁĄZCZYCE	2	5	4	4	5	1	21
GIERÓW	0	0	0	0	0		0
GŁĘBOCKO	2	8	5	12	5	12	44
GNOJNA	0	0	0	0	0	0	0
GOLA GRODKOWSKA	0	0	0	0	0	0	0
GRODKÓW	0	0	0	0	0	0	0
JASZÓW	0	0	0	0	0	0	0
JESZKOTLE	0	0	0	0	0	0	0
JĘDRZEJÓW	0	0	0	0	0	0	0
KOBIELA	1	2	3	3	1	0	10
KOLNICA	0	0	0	0	0	0	0
KOPICE	2	3	5	17	6	0	33
LIPOWA	0	0	0	0	0	0	0
LUBCZ	0	0	0	0	0	0	0
MIKOŁAJOWA	0	0	0	0	0	0	0
MŁODOSZOWICE	0	0	0	0	0	0	0
NOWA WIEŚ MAŁA	0	0	0	0	0	0	0
OSIEK GRODKOWSKI	1	1	1	4	1	4	12
PÓLWIOSEK	0	0	0	0	0	0	0
PRZYLESIE DOLNE	0	0	0	0	0	0	0
ROGÓW	0	0	0	0	0	0	0
STAROWICE DOLNE	0	0	0	0	0	0	0
STRZEGÓW	0	0	0	0	0	0	0
SULISŁAW	0	0	0	0	0	0	0
TARNÓW GRODKOWSKI	0	0	0	0	0	0	0
WIERZBNA	0	0	0	0	0	0	0
WIERZBNIK	0	0	0	0	0	0	0
WIĘCMIERZYCE	2	3	10	10	2	0	27
WOJNOWICZKI	0	0	0	0	0	0	0
WOJSŁAW	0	0	0	0	0	0	0
WÓJTOWICE	0	0	0	0	0	0	0
ZIELONKOWICE	0	0	0	0	0	0	0
ŻARÓW	0	0	0	0	0	0	0
ŻELAZNA	0	1	3	6	2	0	12
RAZEM	10	23	31	56	22	17	159

*Stan na dzień 30.06.2023 r.

Źródło: Opracowano na podstawie danych pozyskanych z Urzędu Miejskiego w Grodkowie.



Wykres 5. Struktura decyzji o warunkach zabudowy wydanych w gminie Grodków w latach 2018 - 2023 (stan na dzień 30.06.2023 r.) dla poszczególnych obrębów ewidencyjnych*.



*W niewymienionych obrębach ewidencyjnych gminy Grodków w latach 2018-2023 (stan na dzień 30.06.2023 r.) nie wydano żadnej decyzji o warunkach zabudowy (0% wszystkich decyzji).

Źródło: Opracowano na podstawie danych pozyskanych z Urzędu Miejskiego w Grodkowie.

Najwięcej decyzji o warunkach zabudowy w okresie 2018 - 2023 (stan na dzień 30.06.2023 r.) wydano w obrębie Głębocko (44), w obrębie Kopice (33) oraz w obrębie Więcmierzyce (27). Zerową liczbę decyzji w okresie 2018 - 2023 odnotowano w 29 obrębach ewidencyjnych, tj.: Bąków, Bogdanów, Gierów, Gnojna, Goła Grodkowska, Grodków, Jaszów, Jeszkotle, Jędrzejów, Kolnica, Lipowa, Lubcz, Mikołajowa, Młodoszowice, Nowa Wieś Mała, Półwiosek, Przylesie Dolne, Rogów, Starowice Dolne, Strzegów, Sulisław, Tarnów Grodkowski, Wierzbna, Wierzbnik, Wojnowiczki, Wojsław, Wójtowice, Zielonkowice i Żarów, ponieważ są tam plany miejscowe.

Zgodnie z obowiązującą ustawą o planowaniu i zagospodarowaniu przestrzennym przy wydawaniu decyzji nie jest konieczna zgodność ich ze Studium, tak jak ma to miejsce w przypadku sporządzania planów miejscowych. Organ wydający decyzję jest jednak zobligowany poprzez art. 61 ust. 1 pkt 1 ustawy o planowaniu i zagospodarowaniu przestrzennym do „kontynuacji funkcji, parametrów, cech i wskaźników kształtowania zabudowy oraz zagospodarowania terenu”.



Zgodnie z art. 61 ustawy o planowaniu i zagospodarowaniu przestrzennym wydanie decyzji jest możliwe wyłącznie w przypadku spełnienia wszystkich wymienionych warunków:

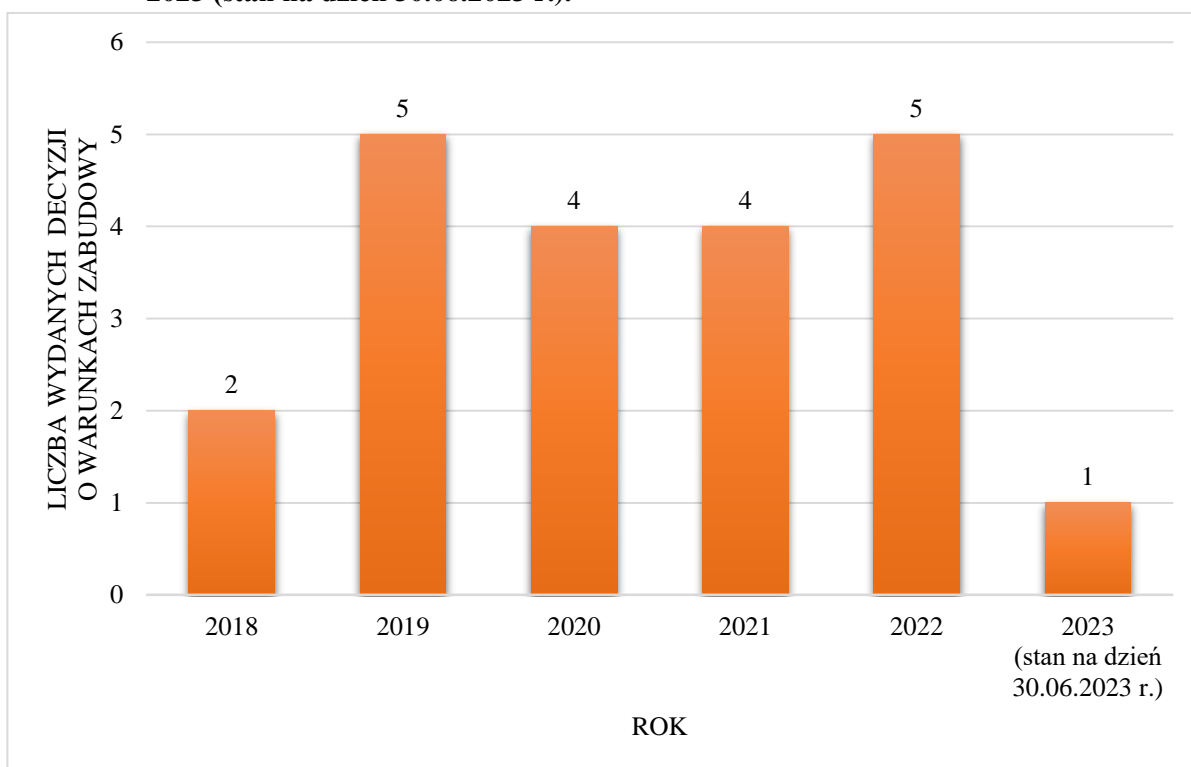
- 1) co najmniej jedna działka sąsiednia, dostępna z tej samej drogi publicznej, jest zabudowana w sposób pozwalający na określenie wymagań dotyczących nowej zabudowy w zakresie kontynuacji funkcji, parametrów, cech i wskaźników kształtowania zabudowy oraz zagospodarowania terenu, w tym gabarytów i formy architektonicznej obiektów budowlanych, linii zabudowy oraz intensywności wykorzystania terenu;
- 2) teren ma dostęp do drogi publicznej;
- 3) istniejące lub projektowane uzbrojenie terenu, z uwzględnieniem ust. 5, jest wystarczające dla zamierzenia budowlanego;
- 4) teren nie wymaga uzyskania zgody na zmianę przeznaczenia gruntów rolnych i leśnych na cele nierolnicze i nieleśne albo jest objęty zgodą uzyskaną przy sporządzaniu miejscowych planów, które utraciły moc na podstawie art. 67 ustawy, o której mowa w art. 88 ust. 1;
- 5) decyzja jest zgodna z przepisami odrębnymi;
- 6) zamierzenie budowlane nie znajdzie się w obszarze:
 - a) w stosunku do którego decyzją o ustaleniu lokalizacji strategicznej inwestycji w zakresie sieci przesyłowej, o której mowa w art. 5 ust. 1 ustawy z dnia 24 lipca 2015 r. o przygotowaniu i realizacji strategicznych inwestycji w zakresie sieci przesyłowych (Dz. U. z 2022 r. poz. 273 ze zm.), ustanowiony został zakaz, o którym mowa w art. 22 ust. 2 pkt 1 tej ustawy,
 - b) strefy kontrolowanej wyznaczonej po obu stronach gazociągu,
 - c) strefy bezpieczeństwa wyznaczonej po obu stronach rurociągu.

Sposób zagospodarowania terenów pod względem funkcji, wynikający z wydanych decyzji, prawie w całości pokrywa się z funkcjami określonymi w Studium. Spowodowane jest to warunkiem „dobrego sąsiedztwa”, czyli faktem, że co najmniej jedna działka sąsiednia, dostępna z tej samej drogi publicznej, jest zabudowana w sposób pozwalający na określenie wymagań dotyczących nowej zabudowy w zakresie kontynuacji funkcji.

Przestrzenny i funkcjonalny obraz wydanych decyzji o warunkach zabudowy w okresie 2018 - 2023 (stan na dzień 30.06.2023 r.) został przedstawiony na załączniku graficznym nr 2 do niniejszego opracowania.

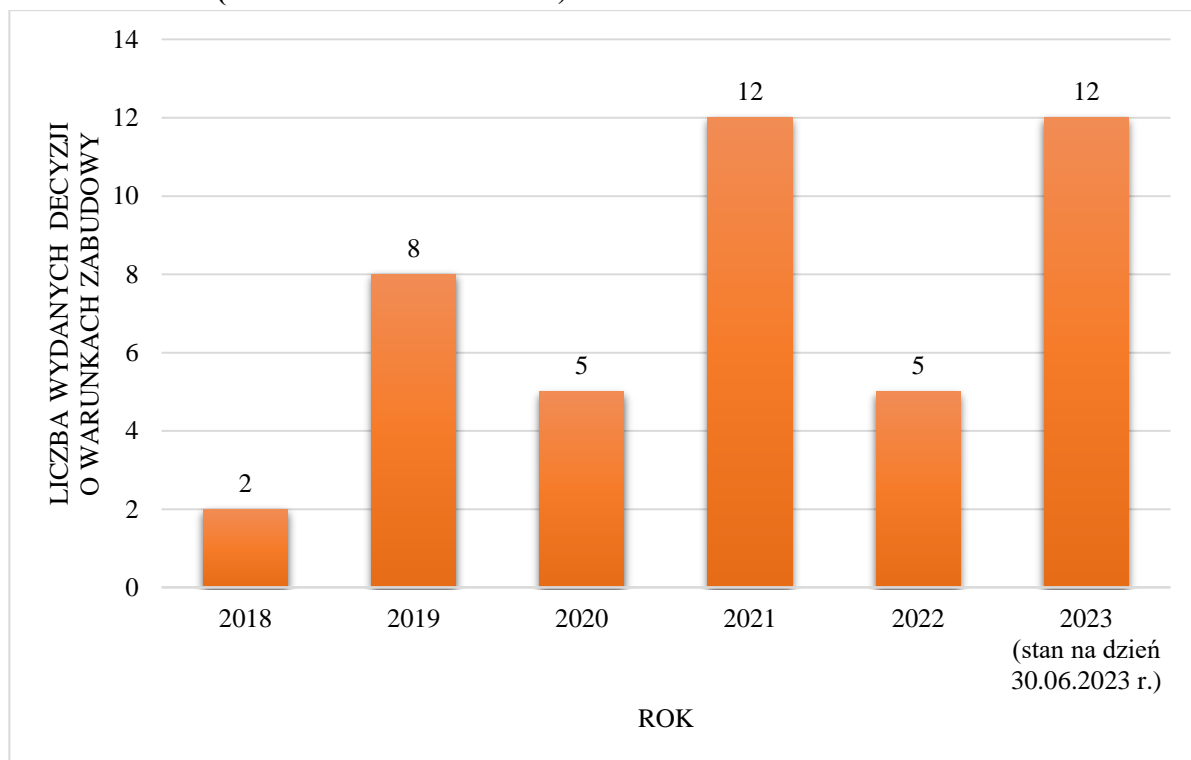


Wykres 6. Liczba wydanych decyzji o warunkach zabudowy w obrębie Gałączyce w latach 2018 - 2023 (stan na dzień 30.06.2023 r.).



Źródło: Opracowanie własne.

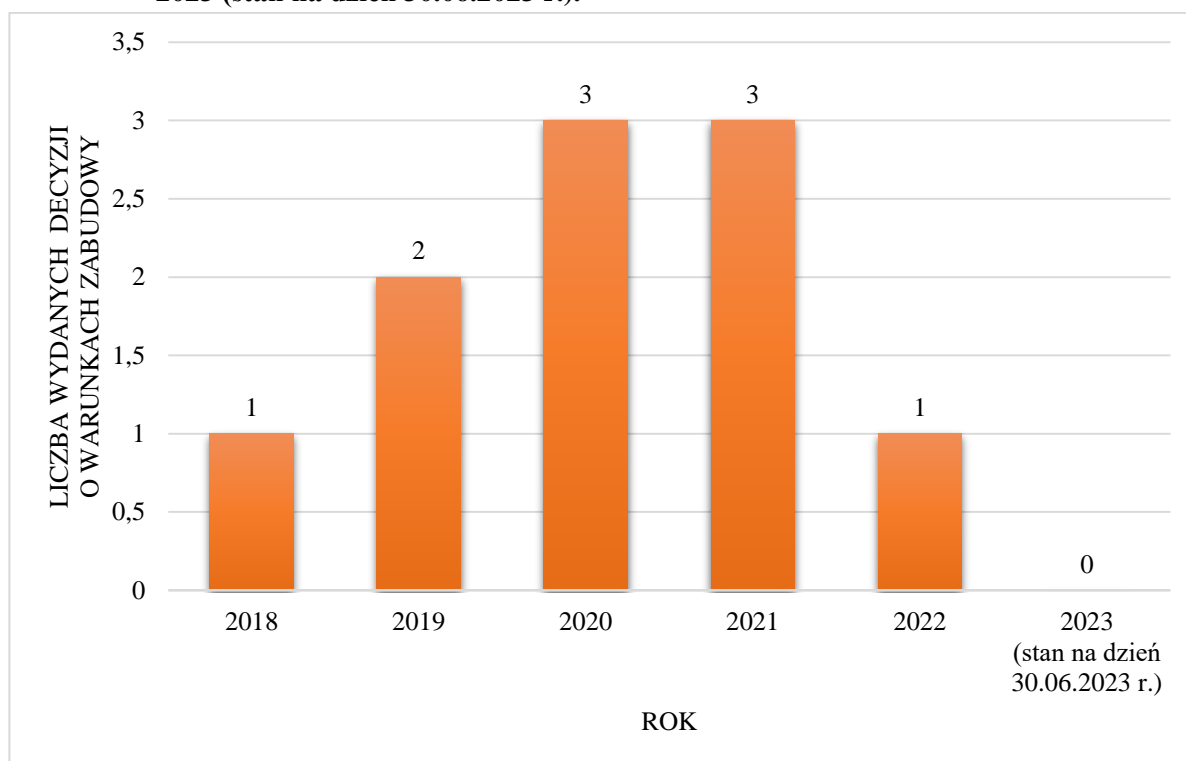
Wykres 7. Liczba wydanych decyzji o warunkach zabudowy w obrębie Głębocko w latach 2018 - 2023 (stan na dzień 30.06.2023 r.).



Źródło: Opracowanie własne.

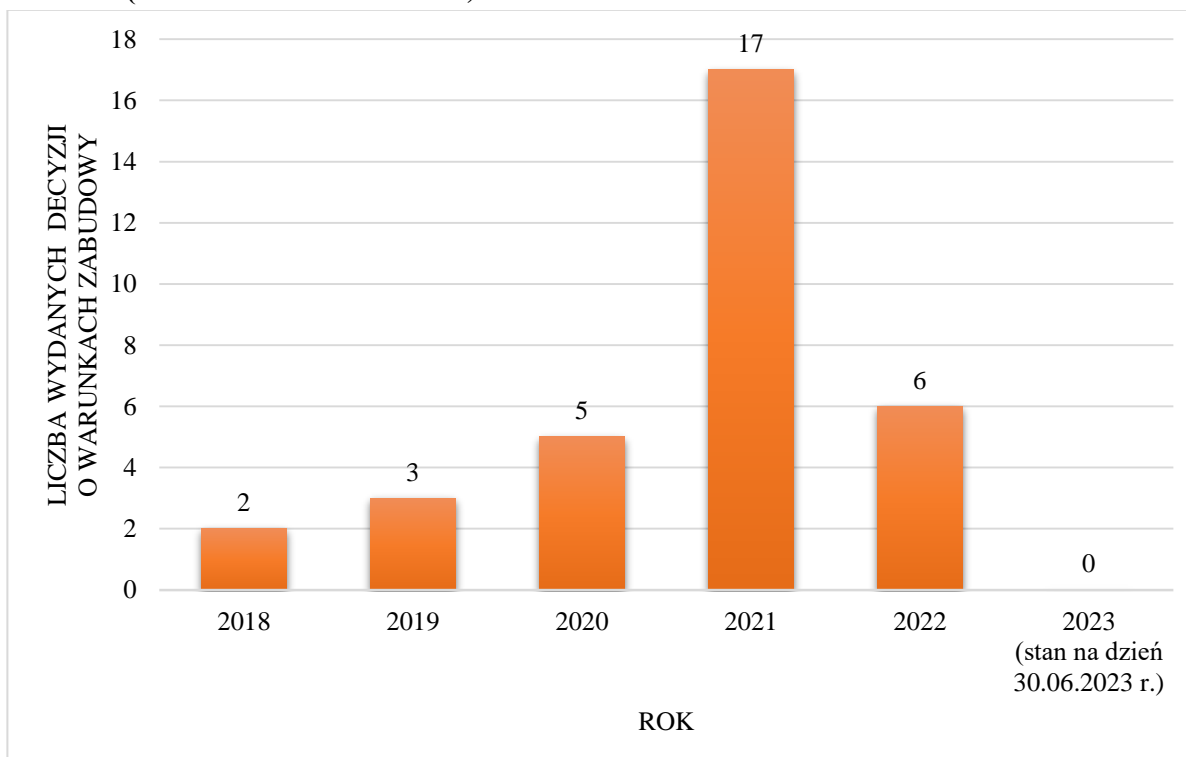


Wykres 8. Liczba wydanych decyzji o warunkach zabudowy w obrębie Kobiela w latach 2018 - 2023 (stan na dzień 30.06.2023 r.).



Źródło: Opracowanie własne.

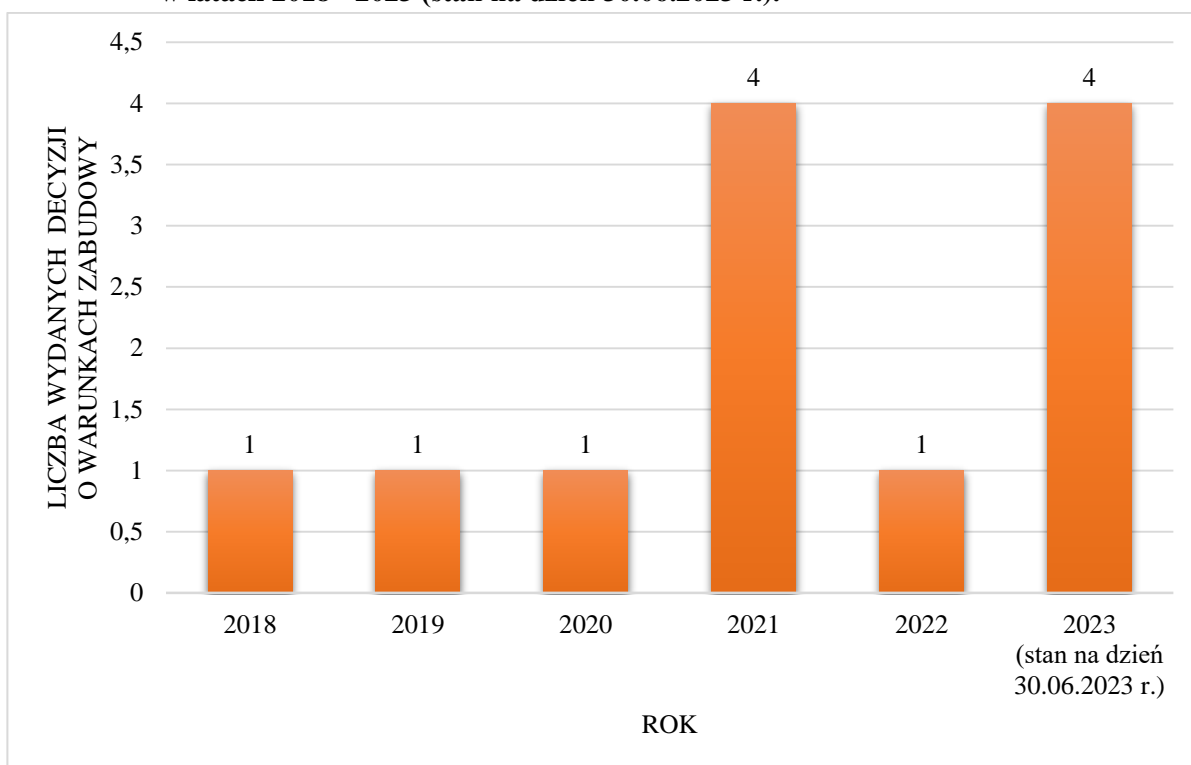
Wykres 9. Liczba wydanych decyzji o warunkach zabudowy w obrębie Kopicze w latach 2018 - 2023 (stan na dzień 30.06.2023 r.).



Źródło: Opracowanie własne.

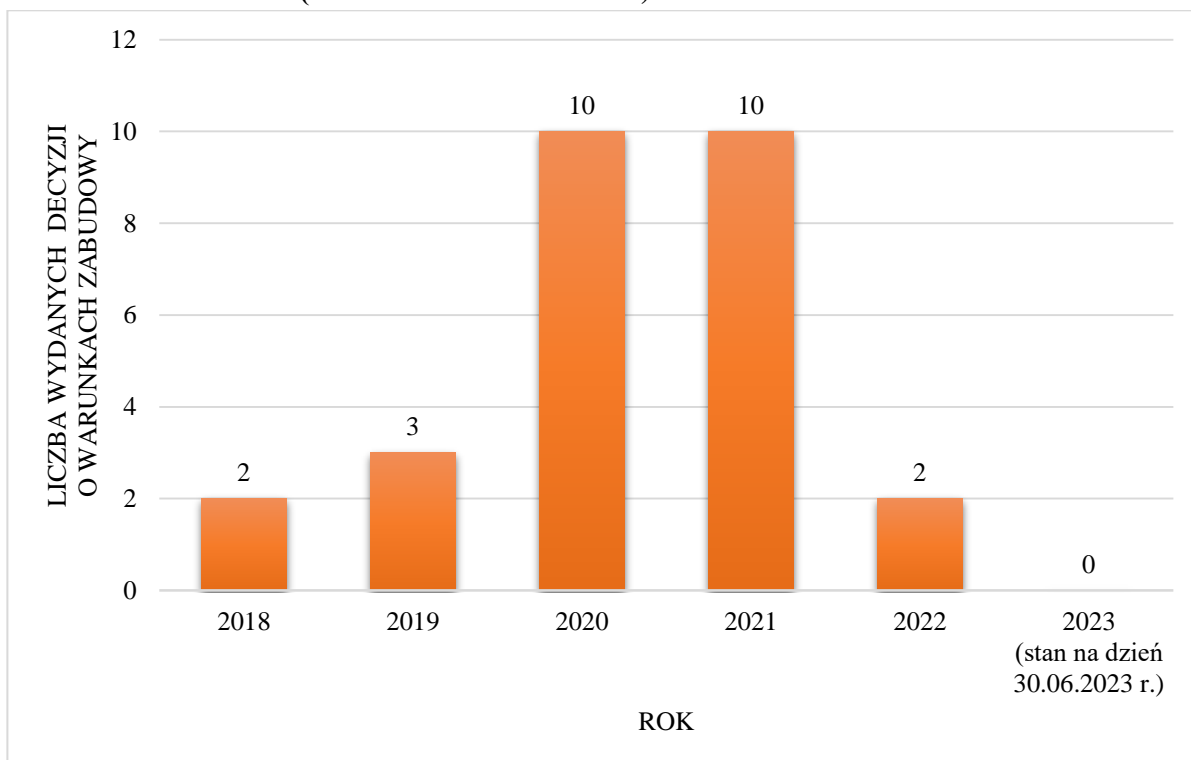


Wykres 10. Liczba wydanych decyzji o warunkach zabudowy w obrębie Osiek Grodkowski w latach 2018 - 2023 (stan na dzień 30.06.2023 r.).



Źródło: Opracowanie własne.

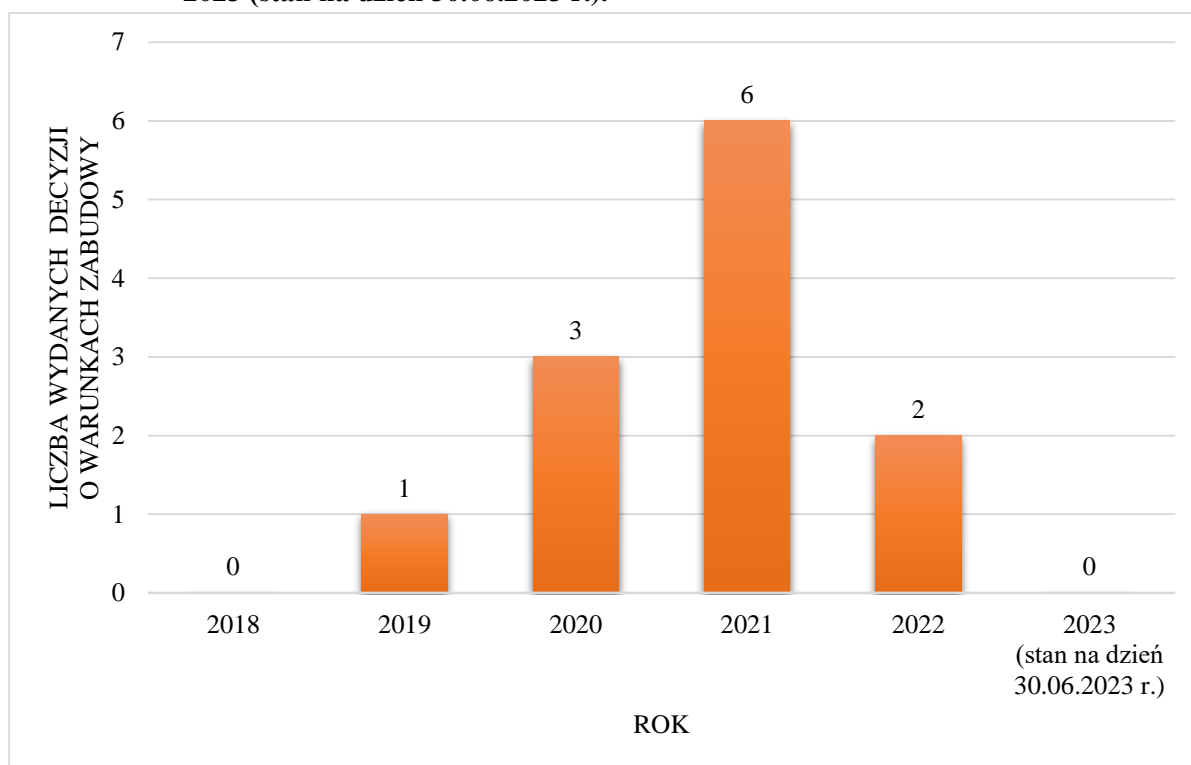
Wykres 11. Liczba wydanych decyzji o warunkach zabudowy w obrębie Więcmierzycy w latach 2018 - 2023 (stan na dzień 30.06.2023 r.).



Źródło: Opracowanie własne.



Wykres 12. Liczba wydanych decyzji o warunkach zabudowy w obrębie Żelazna w latach 2018 - 2023 (stan na dzień 30.06.2023 r.).



Źródło: Opracowanie własne.

DECYZJE O USTALENIU LOKALIZACJI INWESTYCJI CELU PUBLICZNEGO

Zgodnie z art. 53 ust. 3 ustawy o planowaniu i zagospodarowaniu przestrzennym właściwy organ w postępowaniu związanym z wydaniem decyzji o ustaleniu lokalizacji inwestycji celu publicznego dokonuje analizy warunków i zasad zagospodarowania terenu oraz jego zabudowy, wynikających z przepisów odrębnych oraz stanu faktycznego i prawnego terenu, na którym przewiduje się realizację inwestycji.

W poniższych tabelach zamieszczono szczegółowy wykaz wydanych pozytywnych decyzji o ustaleniu lokalizacji inwestycji celu publicznego, z określeniem nr działek i obrębów.



Tabela 18. Zestawienie liczby wydanych decyzji o ustaleniu lokalizacji inwestycji celu publicznego w okresie od 2018 r. do 2023 r. (stan na dzień 30.06.2023 r.).

Lp.	Znak	Data wydania	Nazwa inwestycji	Nr działki	Obręb
ROK 2018					
1.	IGP.II.6733.1.2018	4 maja 2018 r.	budowa szlaku turystycznego upamiętniającego Żołnierzy Narodowych Sił Zbrojnych, w skład którego wchodzić będą: pomnik – kompozycja, w tym: krzyż, symboliczne mogiły z tablicami upamiętniające miejsca znalezienia szczątków pomordowanych żołnierzy, instalacja artystyczna, tj. wykonany z profili stalowych przestrzenny szkielet baraku oraz tablica informacyjna	dz. nr 91/7	Kopice
2.	IGP.II.6733.2.2018	7 maja 2018 r.	przebudowa i zmiana sposobu użytkowania lokali mieszkalnych na cele usług oświaty, tj. pomieszczenia samorządowego przedszkola publicznego	dz. nr 207/2	Kopice
3.	IGP.II.6733.3.2018	23 maja 2018 r.	budowa linii kablowej wraz ze złączem kablowym dla zasilania domków kempingowych	dz. nr: 70/19, 70/20, 70/21, 235/1	Głębocko
ROK 2019					
1.	IGP.II.6733.1.2019	12 marca 2019 r.	rozbudowa elektroenergetycznej linii kablowej 0,4 kV wraz z zabudową złączy kablowych, do zasilania budynków mieszkalnych i działki rekreacyjnej	dz. nr: 70/19, 70/20, 70/21, 70/26, 70/27, 70/28, 70/29, 70/32	Głębocko
2.	IGP.II.6733.2.2019	27 lutego 2019 r.	rozbudowa elektroenergetycznej linii kablowej 0,4 kV wraz z zabudową złącza kablowego, do zasilania budynku letniskowego	dz. nr: 70/22, 70/23, 235/1	Głębocko
3.	IGP.II.6733.3.2019	13 marca 2019 r.	rozbudowa elektroenergetycznej linii kablowej 0,4 kV wraz z zabudową złącza kablowego do zasilania działki rekreacyjnej	dz. nr: 70/16, 70/17, 70/21	Głębocko



4.	IGP.II.6733.4.2019	30 maja 2019 r.	rozbudowa elektroenergetycznej linii kablowej 0,4 kV wraz z zabudową złącza kablowego, do zasilania działek rekreacyjnych	dz. nr: 70/14, 70/15, 70/18, 70/21, 70/24, 70/25, 70/29, 70/30	Głębocko
5.	IGP.II.6733.5.2019	10 lipca 2019 r.	rozbudowa sieci elektroenergetycznej kablowej niskiego napięcia wraz ze złączem kablowym	dz. nr: 315/1, 36/4	Gałązcyce
ROK 2020					
1.	IGP.II.6733.1.2020	9 czerwca 2020 r.	budowa sieci kanalizacji sanitarnej	dz. nr: 77/4, 93/7, 270/1, 272/1, 273, 281, 287, 75/4, 87/8, 76/6, 79/6, 205/9, 275/2, 207/2, 274, 207/5, 104, 271, 275/1, 265, 96/2, 124, 396, 492, 513, 93, 399/4, 406, 411	Kopice
2.	IGP.II.6733.2.2020	20 lipca 2020 r.	budowa elektroenergetycznego węzła sieciowego Sn/nN w skład którego wchodzić będzie: elektroenergetyczna linia kablowa średniego napięcia, elektroenergetyczna linia kablowa niskiego napięcia, słupowa stacja transformatorowa, stanowisko słupowe 15 kV oraz złącza kablowe	dz. nr: 235/1, 234/1, 228/3, 72/1, 70/29, 70/31, 70/32	Głębocko
3.	IGP.II.6733.3.2020	23 lipca 2020 r.	budowa sieci wodociągowej	dz. nr: 96/2, 312, 307, 313/1	Więcmierzyce
ROK 2021					
1.	IGP.II.6733.1.2021	12 marca 2021 r.	budowa sieci kanalizacji sanitarnej	dz. nr: 207/2, 371, 276, 370/1	Kopice
ROK 2022					
1.	IGP.II.6733.1.2022	28 marca 2022 r.	budowa sieci kanalizacji sanitarnej	dz. nr: 230/4, 321, 322/1, 324, 320/1, 369, 90, 75, 305, 344, 311, 23/3, 302, 195/4, 455, 327, 44/1, 332/1, 320/2, 315/1, 300, 231/2, 417, 231/1, 211, 213, 17/6, 462/2	Gałązcyce



2.	IGP.II.6733.2.2022	2 maja 2022 r.	budowa sieci wodociągowej i sieci kanalizacji sanitarnej tłocznej wraz z sięgaczami	dz. nr: 301, 27/5, 25/9, 27/7, 314, 247, 26/7, 26/5, 12/9, 11/9, 283, 295	Osiek Grodkowski
3.	IGP.II.6733.3.2022	2 maja 2022 r.	rozbudowa sieci wodociągowej	dz. nr: 246/1, 238, 102/1, 259/1, 235/1, 72/1	Głębocko
4.	IGP.II.6733.4.2022	9 sierpnia 2022 r.	budowa sieci wodociągowej rozdzielczej i sieci kanalizacji sanitarnej ciśnieniowej	dz. nr: 290, 298, 300	Żelazna
5.	IGP.II.6733.5.2022	18 sierpnia 2022 r.	budowa elektroenergetycznej sieci kablowej do oświetlenia ulicznego wraz z ze słupami oświetleniowymi	dz. nr: 27, 43/7, 320/1, 300, 311, 312, 315/1, 321, 385/1, 226	Gałęczycze
6.	IGP.II.6733.6.2022	18 sierpnia 2022 r.	budowa elektroenergetycznej sieci kablowej do oświetlenia ulicznego wraz z ze słupami oświetleniowymi	dz. nr: 129.4, 130/3	Głębocko
7.	IGP.II.6733.7.2022	18 sierpnia 2022 r.	budowa elektroenergetycznej sieci kablowej do oświetlenia ulicznego wraz z ze słupami oświetleniowymi	dz. nr: 387/1, 390/1	Kobiela
8.	IGP.II.6733.8.2022	18 sierpnia 2022 r.	budowa elektroenergetycznej sieci kablowej do oświetlenia ulicznego w drodze publicznej wojewódzkiej wraz z ze słupami oświetleniowymi	dz. nr 287	Kopice
9.	IGP.II.6733.9.2022	18 sierpnia 2022 r.	budowa elektroenergetycznej sieci kablowej do oświetlenia ulicznego wraz z ze słupami oświetleniowymi	dz. nr: 136, 137/1, 137/2, 300	Osiek Grodkowski
10.	IGP.II.6733.10.2022	18 sierpnia 2022 r.	budowa elektroenergetycznej sieci kablowej do oświetlenia ulicznego wraz z ze słupami oświetleniowymi	dz. nr: 298, 332, 341	Żelazna
11.	IGP.II.6733.12.2022	19 grudnia 2022 r.	budowa elektroenergetycznej sieci kablowej niskiego napięcia	dz. nr: 15/2, 442, 444/1, 444/2, 444/3, 444/4, 444/5, 447, 449	Kopice

Źródło: Rejestr decyzji o ustaleniu lokalizacji inwestycji celu publicznego w latach 2018 - 2023 (stan na dzień 30.06.2023 r.), dane z Urzędu Miejskiego w Grodkowie.



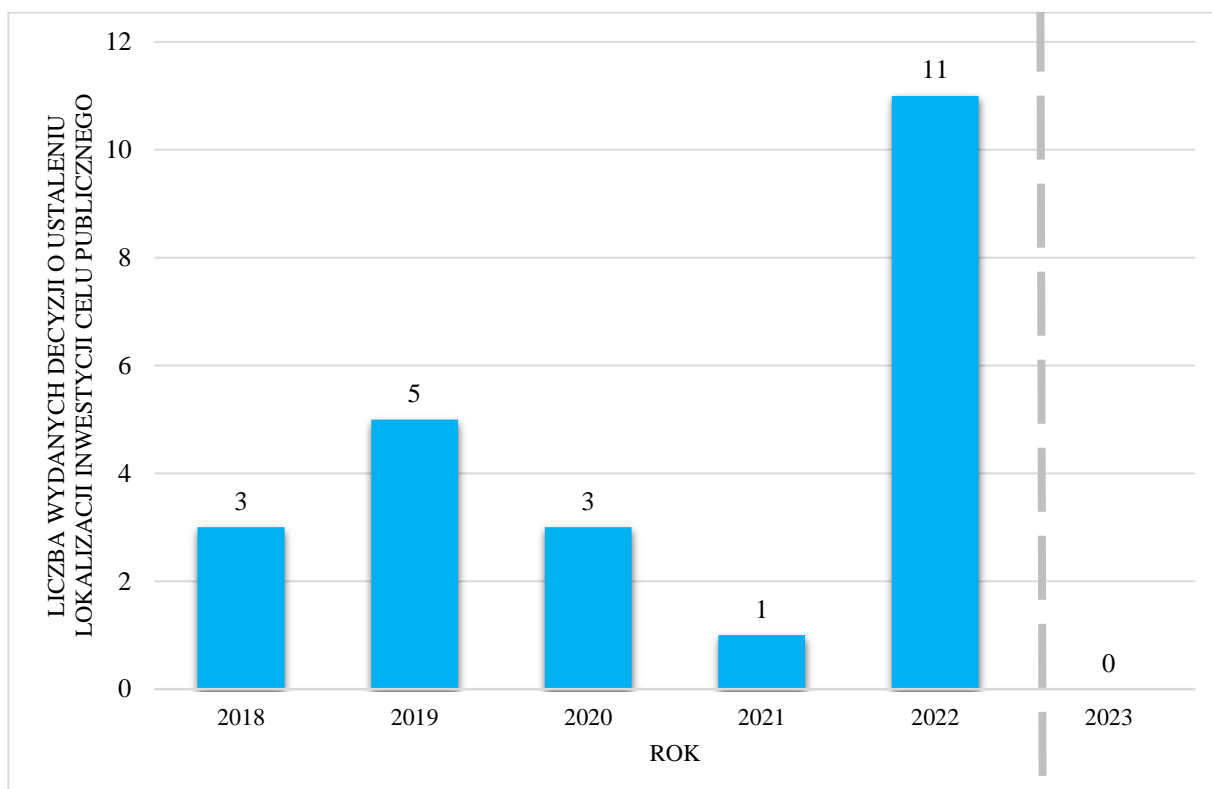
Tabela 19. Zestawienie liczby wydanych decyzji o ustaleniu lokalizacji inwestycji celu publicznego w okresie od 2018 r. do 2023 r. (stan na dzień 30.06.2023 r.) dla poszczególnych obrębów.

OBRĘB	Budowa	Rozbudowa, przebudowa, zmiana sposobu użytkowania	RAZEM
BAKÓW	0	0	0
BOGDANÓW	0	0	0
GAŁĄZCZYCE	2	1	3
GIERÓW	0	0	0
GŁĘBOCKO	3	5	8
GNOJNA	0	0	0
GOLA GRODKOWSKA	0	0	0
GRODKÓW	0	0	0
JASZÓW	0	0	0
JESZKOTLE	0	0	0
JĘDRZEJÓW	0	0	0
KOBIELA	1	0	1
KOLNICA	0	0	0
KOPICE	5	1	6
LIPOWA	0	0	0
LUBCZ	0	0	0
MIKOŁAJOWA	0	0	0
MŁODOSZOWICE	0	0	0
NOWA WIEŚ MAŁA	0	0	0
OSIEK GRODKOWSKI	2	0	2
PÓLWIOSEK	0	0	0
PRZYLESIE DOLNE	0	0	0
ROGÓW	0	0	0
STAROWICE DOLNE	0	0	0
STRZEGÓW	0	0	0
SULISŁAW	0	0	0
TARNÓW GRODKOWSKI	0	0	0
WIERZBNA	0	0	0
WIERZBNIK	0	0	0
WIĘCMIERZYCE	1	0	1
WOJNOWICZKI	0	0	0
WOJSŁAW	0	0	0
WÓJTOWICE	0	0	0
ZIELONKOWICE	0	0	0
ŻARÓW	0	0	0
ŻELAZNA	2	0	2
RAZEM	16	7	23

Źródło: Rejestr decyzji o ustaleniu lokalizacji inwestycji celu publicznego w latach 2018 - 2023 (stan na dzień 30.06.2023 r.), dane pozyskane z Urzędu Miejskiego w Grodkowie.



Wykres 13. Liczba wydanych decyzji o ustaleniu lokalizacji inwestycji celu publicznego w gminie Grodków w latach 2018 - 2023 (stan na dzień 30.06.2023 r.).



Źródło: Opracowano na podstawie danych pozyskanych z Urzędu Miejskiego w Grodkowie.

W analizowanym okresie wydano łącznie 23 decyzji o ustaleniu lokalizacji inwestycji celu publicznego, z czego największa liczba wydanych decyzji (podobnie jak w przypadku decyzji o warunkach zabudowy) została odnotowana dla obrębu Głębocko i wyniosła łącznie 8 decyzji. Ponadto w analizowanym okresie wydano więcej decyzji polegających na budowie (16), niż na rozbudowie, przebudowie czy zmianie sposobu użytkowania (7). W latach 2018 - 2022 najczęściej decyzji wydano w 2022 r. (11), natomiast najmniej w 2021 r. (1). Rok 2023 został pominięty w podsumowaniu ze względu na brak danych z całego roku, w związku z czym na brak możliwości rzetelnej analizy tego roku.



5. PODSUMOWANIE I WNIOSKI

Gmina Grodków jest gminą miejsko-wiejską o wysokim potencjale gospodarczym, kulturowym i społecznym.

Uwarunkowania gospodarcze, społeczne, kulturowe, przyrodnicze zostały przedstawione w Studium uwarunkowań i kierunków zagospodarowania gminy Grodków przyjętym uchwałą Nr XX/222/01 Rady Miejskiej w Grodkowie z dnia 26 września 2001 r. zmienionym uchwałą Nr XLIV/348/14 Rady Miejskiej w Grodkowie w dniu 4 czerwca 2014 r. Z przedstawionych danych zawartych w ww. Studium wynika, iż gmina Grodków posiada duży potencjał rozwojowy.

W obowiązującej zmianie Studium uwarunkowań i kierunków zagospodarowania przestrzennego gminy Grodków sformułowano główny cel rozwoju przestrzennego gminy, opisany następująco: *„Miasto i Gmina Grodków terenem zapewniającym mieszkańcom wysoki standard życia poprzez czyste środowisko, rozwiniętą bazę usług z zachowaniem rolniczej funkcji gminy”*. W przyszłych latach gmina powinna wypełniać założony cel, kształtując w prawidłowy sposób ład przestrzenny.

Głównym narzędziem planowania przestrzennego są miejscowe plany zagospodarowania przestrzennego. W stosunku do liczby planów miejscowych oraz obszarów nimi objętych, wydawanie decyzji o warunkach zabudowy i o ustaleniu lokalizacji inwestycji celu publicznego ma zdecydowanie mniejszy wpływ na kształtowanie przestrzeni gminy.

Dążenie do sytuacji, w której zdecydowana większość terenów posiada obowiązujący plan miejscowy pozwala na:

- ❖ właściwe kształtowanie ładu przestrzennego, zgodnie z polityką przestrzenną określoną w Studium,
- ❖ przyspieszanie procesu inwestycyjnego oraz stworzenie dogodniejszych warunków zainwestowania,
- ❖ lepszą ochronę terenów cennych przyrodniczo,
- ❖ lepszą ochronę dóbr kultury i zabytków,
- ❖ możliwość rezerwy terenów pod rozwój infrastruktury technicznej i komunikacyjnej,
- ❖ wywołanie efektu wzrostu wartości gruntów, a tym samym zwiększenia wpływów z podatków od gruntów i z tytułu opłaty planistycznej.



Kolejnym narzędziem w planowaniu przestrzennym są decyzje o warunkach zabudowy oraz decyzje o ustaleniu lokalizacji inwestycji celu publicznego. Zgodnie z art. 61 ustawy o planowaniu i zagospodarowaniu przestrzennym wydanie decyzji o warunkach zabudowy jest możliwe wyłącznie w przypadku spełnienia wszystkich wymienionych warunków:

- 1) co najmniej jedna działka sąsiednia, dostępna z tej samej drogi publicznej, jest zabudowana w sposób pozwalający na określenie wymagań dotyczących nowej zabudowy w zakresie kontynuacji funkcji, parametrów, cech i wskaźników kształtowania zabudowy oraz zagospodarowania terenu, w tym gabarytów i formy architektonicznej obiektów budowlanych, linii zabudowy oraz intensywności wykorzystania terenu;
- 2) teren ma dostęp do drogi publicznej;
- 3) istniejące lub projektowane uzbrojenie terenu, z uwzględnieniem ust. 5, jest wystarczające dla zamierzenia budowlanego;
- 4) teren nie wymaga uzyskania zgody na zmianę przeznaczenia gruntów rolnych i leśnych na cele nierolnicze i nieleśne albo jest objęty zgodą uzyskaną przy sporządzaniu miejscowych planów, które utraciły moc na podstawie art. 67 ustawy, o której mowa w art. 88 ust. 1;
- 5) decyzja jest zgodna z przepisami odrębnymi;
- 6) zamierzenie budowlane nie znajdzie się w obszarze:
 - a) w stosunku do którego decyzją o ustaleniu lokalizacji strategicznej inwestycji w zakresie sieci przesyłowej, o której mowa w art. 5 ust. 1 ustawy z dnia 24 lipca 2015 r. o przygotowaniu i realizacji strategicznych inwestycji w zakresie sieci przesyłowych (Dz. U. z 2022 r. poz. 273 ze zm.), ustanowiony został zakaz, o którym mowa w art. 22 ust. 2 pkt 1 tej ustawy,
 - b) strefy kontrolowanej wyznaczonej po obu stronach gazociągu,
 - c) strefy bezpieczeństwa wyznaczonej po obu stronach rurociągu.

Sposób zagospodarowania terenów pod względem funkcji, wynikający z wydanych decyzji, prawie w całości pokrywa się z funkcjami określonymi w Studium. Spowodowane jest to warunkiem „dobrego sąsiedztwa”, czyli faktem, że co najmniej jedna działka sąsiednia, dostępna z tej samej drogi publicznej, jest zabudowana w sposób pozwalający na określenie wymagań dotyczących nowej zabudowy w zakresie kontynuacji funkcji. Kierunki zagospodarowania przestrzennego poszczególnych terenów z podziałem na funkcje zostały w obowiązującym Studium określone na podstawie istniejącego zagospodarowania terenu.



Dynamika zmian obowiązujących przepisów prawa prowadzi z roku na rok do stopniowej dezaktualizacji obowiązujących dokumentów planistycznych. Z analizy zmian zagospodarowania przestrzennego gminy Grodków, przeprowadzonej na podstawie obowiązujących dokumentów planistycznych wynika, że Studium uwarunkowań i kierunków zagospodarowania przestrzennego gminy oraz miejscowe plany zagospodarowania przestrzennego gminy, w myśl przepisów ustawy o planowaniu i zagospodarowaniu przestrzennym należy uznać za wymagające aktualizacji.

Wyniki analizy zmian w zagospodarowaniu przestrzennym pozwoliły na sformułowanie ogólnej oceny, że zadania z zakresu planowania przestrzennego stanowiące zadania własne gminy, realizowane są zgodnie z przepisami ustawy o samorządzie gminnym i ustawy o planowaniu i zagospodarowaniu przestrzennym. Analiza aktualności Studium i planów miejscowych wykazała, że potrzebna jest aktualizacja zapisów Studium i planów miejscowych ze względu na dynamiczne zmiany w zagospodarowaniu przestrzennym, zmiany przepisów prawa oraz przede wszystkim ze względu na wnioski inwestorów, którzy chcą realizować na terenie gminy Grodków rozmaite inwestycje.

Podejmując decyzję dotyczącą kolejności wprowadzania zmian należy brać pod uwagę aktualne potrzeby i oczekiwania społeczeństwa.

Analizy służące ocenie aktualności zapisów Studium wykonano w oparciu o:

- 1) rejestr decyzji o warunkach zabudowy oraz rejestr decyzji o ustaleniu lokalizacji inwestycji celu publicznego,
- 2) rejestr wniosków w sprawie sporządzenia zmiany Studium i planów miejscowych,
- 3) plany miejscowe realizowane zgodnie z polityką przestrzenną określoną w Studium,
- 4) stan faktyczny uwarunkowań i zmian gminy Grodków.

W analizowanym okresie 2018 - 2023 (stan na dzień 30.06.2023 r.) do urzędu wpłynęło 7 wniosków o zmianę obowiązującego Studium uwarunkowań i kierunków zagospodarowania przestrzennego gminy Grodków oraz wpłynęły wnioski w sprawie: sporządzenia nowych planów miejscowych (4) i zmiany obowiązujących planów miejscowych (86).

Analiza pokrycia obszaru gminy Grodków miejscowymi planami zagospodarowania przestrzennego oraz rozmieszczenia przestrzennego wydanych decyzji o warunkach zabudowy, wskazuje na konieczność sporządzenia miejscowych planów zagospodarowania przestrzennego dla miejscowości: Gałączyce, Głębocko, Kobiela, Kopice, Osiek Grodkowski, Więcmierzyce i Żelazna. Brak planów miejscowych w ww. miejscowościach, skutkuje wydawaniem na tych terenach decyzji o warunkach zabudowy i decyzji o ustaleniu lokalizacji inwestycji celu



publicznego, które nie są w stanie zapewnić wystarczającej ochrony ładu przestrzennego i opóźniają procesy inwestycyjne. Docelowo zaleca się również zmianę obowiązujących miejscowych planów zagospodarowania przestrzennego, w zakresie wskazanym przez wnioski inwestorów.

Przy sporządzaniu nowego Studium, jak i (w późniejszym terminie) planów miejscowych należy uwzględnić przede wszystkim potrzeby zainteresowanych osób w zakresie wprowadzania zmian w przeznaczeniu terenów, które będą realizowane na podstawie: złożonych wniosków, możliwości finansowych gminy w zakresie realizacji infrastruktury technicznej, wprowadzonych ograniczeń co do lokalizacji obiektów specjalistycznej produkcji zwierzęcej, czy też wyznaczeniu obszarów, na których gmina dopuszcza rozwój Odnawialnych Źródeł Energii (OZE).

W trakcie prowadzonych prac planistycznych, mogą wystąpić czynniki uniemożliwiające, bądź ograniczające możliwość sporządzenia zmiany miejscowych planów zagospodarowania przestrzennego w oczekiwanym zakresie, w tym przede wszystkim w odniesieniu do obszarów przeznaczonych pod zabudowę, dla których może wystąpić konieczność uzyskania zgody na wyłączenie gruntów rolnych klas I-III, objętych ochroną, z użytkowania rolniczego lub zgody na wyłączenie terenów leśnych z produkcji leśnej. W ostatnich latach znacznie zaostrzyły się zarówno przepisy, jak i polityka organów biorących udział w całym procesie. Znaczne ryzyko związane ze sporządzaniem lub zmianą planów miejscowych stanowią również potencjalne protesty społeczne, w wyniku których wprowadzane są ograniczenia dotyczące np. lokalizacji: ferm hodowlanych, OZE, czy uciążliwych funkcji zagospodarowania terenu. W procesie kształtowania polityki przestrzennej Gminy Grodków, warto również wziąć pod uwagę fakt, iż aktualnie procedowana jest zasadnicza zmiana ustawy o planowaniu i zagospodarowaniu przestrzennym. Głównymi założeniami zmiany przepisów regulujących sprawę planowania przestrzennego są:

- Studium zachowuje moc do dnia wejścia w życie planu ogólnego gminy, jednak nie dłużej niż do dnia 31 grudnia 2025 r.,
- wprowadzenie terminowości wydawanych decyzji o warunkach zabudowy (dotyczy to wyłącznie części gminy Grodków, która nie jest objęta planami miejscowymi),
- powrót do planu ogólnego, który będzie obejmował swym zasięgiem cały obszar gmin i na podstawie którego będą sporządzane plany miejscowe i wydawane decyzje



o warunkach zabudowy i zagospodarowania terenu, przy czym będą musiały być one zgodne z planem ogólnym.

Zgodnie z zapisami Krajowego Planu Odbudowy:

„Zmiany przewidują wygaszenie studiów uwarunkowań i kierunków zagospodarowania przestrzennego gmin, które powielają liczne zapisy strategii gmin, są jedynie dokumentami wewnętrznymi gminy i nie zawierają rzetelnej informacji o planowanych inwestycjach. W wyniku reformy, gminy zostaną zobowiązane do przygotowania i przyjęcia planów ogólnych dla całej gminy, które będą aktami prawa miejscowego. Zgodnie z nowym prawem gminy zawrą w nich wyłącznie powszechnie obowiązujące przepisy dotyczące możliwości zabudowy i prowadzenia inwestycji. Będą one oparte na strategii rozwoju gminy, prognozach finansowych i demograficznych. Zapewni to rzetelną informację dla mieszkańców i przedsiębiorców o zamierzeniach rozwojowych gmin. Ustabilizuje otoczenie prawne i inwestycyjne dla interesariuszy rozwoju. Wpłynie również na minimalizowanie konfliktów o przestrzeń pomiędzy inwestorami a lokalnymi społecznościami zainteresowanymi np. ochroną środowiska. Nowe przepisy będą odpowiedzią na bardzo widoczną w Polsce suburbanizację, która przyczynia się m.in. do wzrostu kosztów funkcjonowania JST, degradacji krajobrazu czy zanieczyszczenia powietrza.”

W perspektywie zmiany ustawy o planowaniu i zagospodarowaniu przestrzennym warto rozważyć przyspieszenie prac nad nowym Studium, bądź chociażby uchwalenie zmian obowiązujących planów miejscowych tam, gdzie aktualnie zachodzi zgodność złożonych wniosków ze Studium. Planowane przepisy w znacznym stopniu ograniczą możliwość swobodnego przeznaczania gruntów na cele inwestycyjne poza obszarami o w pełni wykształconej zwartej strukturze funkcjonalno-przestrzennej w granicach jednostek osadniczych. Zgodnie z założeniami reformy systemu planowania przestrzennego nastąpi znaczne ograniczenie procesów suburbanizacyjnych, co w wielu przypadkach będzie oznaczało zmniejszenie powierzchni obszarów inwestycyjnych w gminach.

Obowiązujące na terenie gminy Grodków miejscowe plany zagospodarowania przestrzennego spełniają kryteria merytorycznej zawartości wymaganej dla tego typu dokumentów i z uwagi na przyjęte funkcje zabudowy pozwalają na prawidłowe prowadzenie polityki przestrzennej gminy. Politykę gminy w zakresie stanowienia prawa miejscowego uważa się za prawidłową. W zakresie złożonych wniosków dotyczących



przekształcenia gruntów, które są zgodne z obowiązującym aktualnie Studium, władze gminy winny przystąpić do sporządzenia częściowych zmian obowiązujących planów miejscowych. W pozostałym zakresie w pierwszej kolejności należy uchwalić nowe Studium. Obowiązujące Studium uwarunkowań i kierunków zagospodarowania przestrzennego gminy Grodków uznaje się za nieaktualne w zakresie formalno-prawnym oraz uznaje się je za nieaktualne w zakresie wyznaczonych kierunków zmian w strukturze przestrzennej gminy oraz w przeznaczeniu terenów.

Należy podkreślić, że nieaktualność studium lub planów miejscowych nie jest tożsama z utratą mocy przez te opracowania planistyczne. W związku z brakiem określenia przez ustawodawcę ram czasowych dla uchwalenia studium i planów miejscowych w przypadku uznania tychże za nieaktualne na podstawie przepisu art. 32 „ustawy planistycznej”, pozostają one wiążące we wszystkich postępowaniach administracyjnych do dnia uchwalenia „nowego” studium lub planu miejscowego.

Zgodnie z art. 32 ust. 2 ustawy o planowaniu i zagospodarowaniu przestrzennym burmistrz przekazuje wyniki analizy, po uzyskaniu opinii gminnej lub innej właściwej, w rozumieniu art. 8 ww. ustawy, komisji urbanistyczno - architektonicznej co najmniej raz w czasie trwania kadencji rady gminy. Rada gminy podejmuje uchwałę w sprawie aktualności Studium i miejscowych planów zagospodarowania przestrzennego. W przypadku uznania dokumentów planistycznych (Studium lub plany miejscowe) za nieaktualne w całości lub w części, podejmuje czynności związane z ich zmianą.

Wyniki analizy zmian w zagospodarowaniu przestrzennym gminy Grodków pozwoliły na sformułowanie ogólnej oceny, że zadania z zakresu planowania przestrzennego, stanowiące zadania własne gminy, realizowane są zgodnie z przepisami ustawy o samorządzie gminnym i ustawy o planowaniu i zagospodarowaniu przestrzennym.



6. SPIS TABEL

Tabela 1. Wykaz wniosków o zmianę Studium uwarunkowań i kierunków zagospodarowania przestrzennego gminy Grodków.	122
Tabela 2. Wykaz obowiązujących planów miejscowych na terenie gminy Grodków.	133
Tabela 3. Wykaz obowiązujących planów miejscowych na terenie gminy Grodków z podziałem na lata uchwalenia planu lub zmiany planu.	17
Tabela 4. Wykaz wniosków w sprawie sporządzenia nowych planów miejscowych lub o zmianę przeznaczenia w obowiązujących miejscowych planach zagospodarowania przestrzennego gminy Grodków złożonych w 2018 r.	23
Tabela 5. Wykaz wniosków w sprawie sporządzenia nowych planów miejscowych lub o zmianę przeznaczenia w obowiązujących miejscowych planach zagospodarowania przestrzennego gminy Grodków złożonych w 2019 r.	26
Tabela 6. Wykaz wniosków w sprawie sporządzenia nowych planów miejscowych lub o zmianę przeznaczenia w obowiązujących miejscowych planach zagospodarowania przestrzennego gminy Grodków złożonych w 2020 r.	30
Tabela 7. Wykaz wniosków w sprawie sporządzenia nowych planów miejscowych lub o zmianę przeznaczenia w obowiązujących miejscowych planach zagospodarowania przestrzennego gminy Grodków złożonych w 2021 r.	34
Tabela 8. Wykaz wniosków w sprawie sporządzenia nowych planów miejscowych lub o zmianę przeznaczenia w obowiązujących miejscowych planach zagospodarowania przestrzennego gminy Grodków złożonych w 2022 r.	39
Tabela 9. Wykaz wniosków w sprawie sporządzenia nowych planów miejscowych lub o zmianę przeznaczenia w obowiązujących miejscowych planach zagospodarowania przestrzennego gminy Grodków złożonych w 2023 r. (stan na dzień 31.06.2023 r.).....	44
Tabela 10. Wykaz wydanych decyzji o warunkach zabudowy w 2018 r. na terenie gminy Grodków ...	46
Tabela 11. Wykaz wydanych decyzji o warunkach zabudowy w 2019 r. na terenie gminy Grodków ...	47
Tabela 12. Wykaz wydanych decyzji o warunkach zabudowy w 2020 r. na terenie gminy Grodków ...	49
Tabela 13. Wykaz wydanych decyzji o warunkach zabudowy w 2021 r. na terenie gminy Grodków ...	52
Tabela 14. Wykaz wydanych decyzji o warunkach zabudowy w 2022 r. na terenie gminy Grodków ...	59
Tabela 15. Wykaz wydanych decyzji o warunkach zabudowy w 2023 r. (stan na dzień 30.06.2023 r.) na terenie gminy Grodków.....	62
Tabela 16. Zestawienie decyzji o warunkach zabudowy w gminie Grodków wydanych w latach 2018 - 2023 (stan na dzień 30.06.2023 r.).....	65
Tabela 17. Zestawienie decyzji o warunkach zabudowy wydanych w gminie Grodków w latach 2018 - 2023 (stan na dzień 30.06.2023 r.) dla poszczególnych obrębów.....	68
Tabela 18. Zestawienie liczby wydanych decyzji o ustaleniu lokalizacji inwestycji celu publicznego w okresie od 2018 r. do 2023 r. (stan na dzień 30.06.2023 r.).....	75
Tabela 19. Zestawienie liczby wydanych decyzji o ustaleniu lokalizacji inwestycji celu publicznego w okresie od 2018 r. do 2023 r. (stan na dzień 30.06.2023 r.) dla poszczególnych obrębów.....	78



7. SPIS WYKRESÓW

Wykres 1. Liczba uchwalonych miejscowych planów zagospodarowania przestrzennego oraz zmian sporządzonych od 1998 do 2023 roku (stan na dzień 30.06.2023 r.).....	18
Wykres 2. Powierzchnia miejscowych planów zagospodarowania przestrzennego sporządzonych na terenie gminy Grodków od 1998 do 2022 roku (stan na dzień 30.06.2023 r.).....	19
Wykres 3. Struktura decyzji o warunkach zabudowy w gminie Grodków wydanych w latach 2018 - 2023 (stan na dzień 30.06.2023 r.).....	65
Wykres 4. Liczba wydanych decyzji o warunkach zabudowy w gminie Grodków w latach 2018 - 2023 (stan na dzień 30.06.2023 r.).....	67
Wykres 5. Struktura decyzji o warunkach zabudowy wydanych w gminie Grodków w latach 2018 - 2023 (stan na dzień 30.06.2023 r.) dla poszczególnych obrębów ewidencyjnych*.....	69
Wykres 6. Liczba wydanych decyzji o warunkach zabudowy w obrębie Gałązczyce w latach 2018 - 2023 (stan na dzień 30.06.2023 r.).....	71
Wykres 7. Liczba wydanych decyzji o warunkach zabudowy w obrębie Głębocko w latach 2018 - 2023 (stan na dzień 30.06.2023 r.).....	71
Wykres 8. Liczba wydanych decyzji o warunkach zabudowy w obrębie Kobiela w latach 2018 - 2023 (stan na dzień 30.06.2023 r.).....	72
Wykres 9. Liczba wydanych decyzji o warunkach zabudowy w obrębie Kopice w latach 2018 - 2023 (stan na dzień 30.06.2023 r.).....	72
Wykres 10. Liczba wydanych decyzji o warunkach zabudowy w obrębie Osiek Grodkowski w latach 2018 - 2023 (stan na dzień 30.06.2023 r.).....	73
Wykres 11. Liczba wydanych decyzji o warunkach zabudowy w obrębie Węcmierzyce w latach 2018 - 2023 (stan na dzień 30.06.2023 r.).....	73
Wykres 12. Liczba wydanych decyzji o warunkach zabudowy w obrębie Żelazna w latach 2018 - 2023 (stan na dzień 30.06.2023 r.).....	74
Wykres 13. Liczba wydanych decyzji o ustaleniu lokalizacji inwestycji celu publicznego w gminie Grodków w latach 2018 - 2023 (stan na dzień 30.06.2023 r.).....	79


8. SPIS RYSUNKÓW

Rysunek 1. Położenie gminy Grodków na tle powiatu brzeskiego	6
--	---

9. SPIS ZAŁĄCZNIKÓW

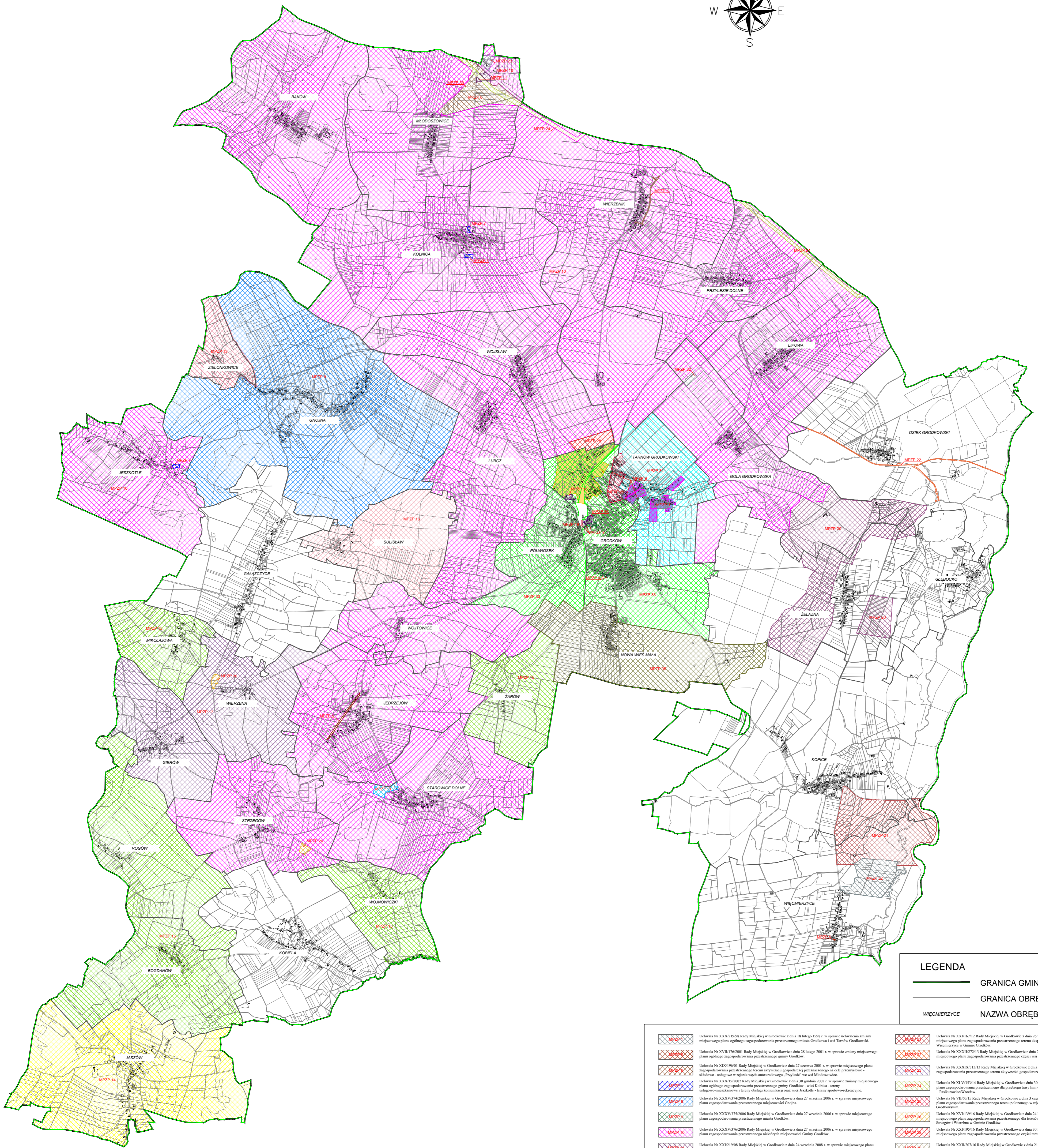

Załącznik nr 1. Obowiązujące i będące w trakcie sporządzania miejscowe plany zagospodarowania przestrzennego.

Załącznik nr 2. Decyzje o warunkach zabudowy wydane w latach 2018 - 2023 (stan na dzień 30.06.2023 r.).




ANALIZA ZMIAN ZAGOSPODAROWANIA PRZESTRZENNEGO GMINY GRODKÓW

OBOWIĄZUJĄCE I BĘDĄCE W TRAKCIE SPORZĄDZANIA MIEJSCOWE PLANY ZAGOSPODAROWANIA PRZESTRZENNEGO ZAŁĄCZNIK NR 1



LEGENDA	
	GRANICA GMINY
	GRANICA OBRĘBU
	WIECMIERZYCE NAZWA OBRĘBU

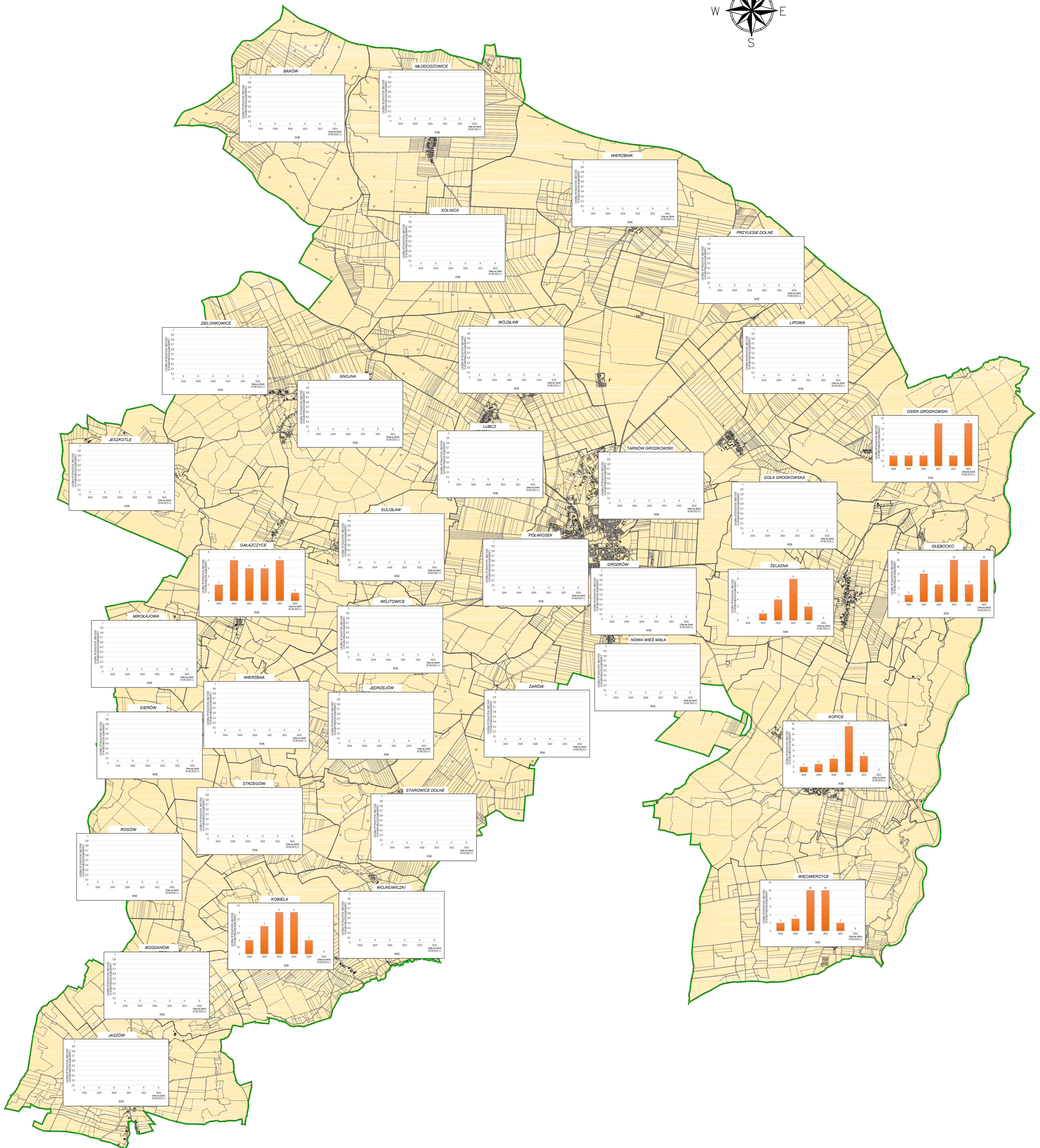
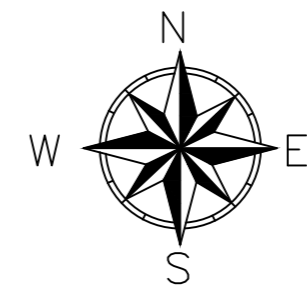
	Uchwała Nr XXXI/1898 Rady Miejskiej w Grodkowie z dnia 18 lutego 1998 r. w sprawie uchwalenia zmiany miejscowego planu zagospodarowania przestrzennego miasta Grodkowa i wsi Tarnów Grodkowski.		Uchwała Nr XXXI/10712 Rady Miejskiej w Grodkowie z dnia 26 września 2012 r. w sprawie uchwalenia miejscowego planu zagospodarowania przestrzennego terenu eksploatacji kruszywa w miejscowości Wierzbyce i wsi Wierzbyce w Gminie Grodków.
	Uchwała Nr XVII/176/2001 Rady Miejskiej w Grodkowie z dnia 28 lutego 2001 r. w sprawie zmiany miejscowego planu zagospodarowania przestrzennego gminy Grodków.		Uchwała Nr XXXIII/2713 Rady Miejskiej w Grodkowie z dnia 24 lipca 2015 r. w sprawie uchwalenia miejscowego planu zagospodarowania przestrzennego części wsi Osek Grodkowski.
	Uchwała Nr XIX/196/01 Rady Miejskiej w Grodkowie z dnia 27 czerwca 2001 r. w sprawie miejscowego planu zagospodarowania przestrzennego terenu rekreacji i wypoczynku przetransformowanego na cele przemysłowo-szkolno-salgarskie w rejonie wsi autonomicznego „Przyłoty” wsi Młodoszowice.		Uchwała Nr XXXIV/3113 Rady Miejskiej w Grodkowie z dnia 30 grudnia 2013 r. w sprawie miejscowego planu zagospodarowania przestrzennego terenu rekreacji i wypoczynku wsi Młodoszowice.
	Uchwała Nr XXXI/92/00 Rady Miejskiej w Grodkowie z dnia 30 grudnia 2002 r. w sprawie zmiany miejscowego planu zagospodarowania przestrzennego gminy Grodków - wsi Kąkolice - tereny sportowo-rekreacyjne.		Uchwała Nr XLV/335/14 Rady Miejskiej w Grodkowie z dnia 30 lipca 2014 r. w sprawie uchwalenia miejscowego planu zagospodarowania przestrzennego dla przebiegu linii elektroenergetycznej 60kV/10kV Dobrańca - Pakuszcza w Wodzie.
	Uchwała Nr XXXV/376/2006 Rady Miejskiej w Grodkowie z dnia 27 września 2006 r. w sprawie miejscowego planu zagospodarowania przestrzennego miejscowości Gąsina.		Uchwała Nr VII/10/13 Rady Miejskiej w Grodkowie z dnia 1 czerwca 2013 r. w sprawie uchwalenia miejscowego planu zagospodarowania przestrzennego terenu polowiska w miejscowości Tarnów Grodkowski i Tarnowie Grodkowski.
	Uchwała Nr XXXV/376/2006 Rady Miejskiej w Grodkowie z dnia 27 września 2006 r. w sprawie miejscowego planu zagospodarowania przestrzennego niektórych miejscowości Gminy Grodków.		Uchwała Nr XXV/139/16 Rady Miejskiej w Grodkowie z dnia 24 lutego 2016 r. w sprawie uchwalenia miejscowego planu zagospodarowania przestrzennego dla terenów eksploatacji kruszywa w miejscowościach Strzeżów i Wierzbyce w Gminie Grodków.
	Uchwała Nr XXXI/10/08 Rady Miejskiej w Grodkowie z dnia 24 września 2008 r. w sprawie miejscowego planu zagospodarowania przestrzennego terenu obsługi komunikacji i ruchu turystycznego w rejonie wsi autonomicznego „Przyłoty” wsi Młodoszowice.		Uchwała Nr XXI/195/16 Rady Miejskiej w Grodkowie z dnia 30 listopada 2016 r. w sprawie uchwalenia miejscowego planu zagospodarowania przestrzennego części terenu wsi Wodzie.
	Uchwała Nr XXI/22/08 Rady Miejskiej w Grodkowie z dnia 24 września 2008 r. w sprawie miejscowego planu zagospodarowania przestrzennego niektórych miejscowości Gminy Grodków - wsi Zaskokowice.		Uchwała Nr XXXI/207/16 Rady Miejskiej w Grodkowie z dnia 21 grudnia 2016 r. w sprawie uchwalenia miejscowego planu zagospodarowania przestrzennego dla części terenu wsi Młodoszowice.
	Uchwała Nr XXI/22/08 Rady Miejskiej w Grodkowie z dnia 24 września 2008 r. w sprawie miejscowego planu zagospodarowania przestrzennego niektórych miejscowości Gminy Grodków - wsi Inowice.		Uchwała Nr XXXI/208/16 Rady Miejskiej w Grodkowie z dnia 21 grudnia 2016 r. w sprawie uchwalenia miejscowego planu zagospodarowania przestrzennego dla części terenu wsi Stawowice Dołbe.
	Uchwała Nr XLV/452/10 Rady Miejskiej w Grodkowie z dnia 30 listopada 2010 r. w sprawie miejscowego planu zagospodarowania przestrzennego niektórych miejscowości Gminy Grodków - Wągrowicki, Rogów, Żanów, Bieglów i Młodziejów.		Uchwała Nr XXXIII/316/17 Rady Miejskiej w Grodkowie z dnia 29 listopada 2017 r. w sprawie uchwalenia miejscowego planu zagospodarowania przestrzennego dla terenów eksploatacji kruszywa w miejscowościach Gola Grodkowska i Wierzbyce w Gminie Grodków.
	Uchwała Nr XLV/453/10 Rady Miejskiej w Grodkowie z dnia 30 listopada 2010 r. w sprawie miejscowego planu zagospodarowania przestrzennego niektórych miejscowości Gminy Grodków - Suliszów.		Uchwała Nr XXI/170/20 Rady Miejskiej w Grodkowie z dnia 30 września 2020 r. w sprawie uchwalenia miejscowego planu zagospodarowania przestrzennego dla części terenu miasta Grodków.
	Uchwała Nr XLV/454/10 Rady Miejskiej w Grodkowie z dnia 30 listopada 2010 r. w sprawie miejscowego planu zagospodarowania przestrzennego niektórych miejscowości Gminy Grodków - Gruzów i Wierzbina.		Uchwała Nr XXXI/197/20 Rady Miejskiej w Grodkowie z dnia 16 grudnia 2020 r. w sprawie uchwalenia miejscowego planu zagospodarowania przestrzennego dla części wsi Tarnów Grodkowski.
	Uchwała Nr XXI/165/12 Rady Miejskiej w Grodkowie z dnia 26 września 2012 r. w sprawie uchwalenia miejscowego planu zagospodarowania przestrzennego terenu w rejonie wsi Kąkolice w Grodkowie.		Uchwała Nr XXXV/301/22 Rady Miejskiej w Grodkowie z dnia 23 marca 2022 r. w sprawie uchwalenia miejscowego planu zagospodarowania przestrzennego dla części miejscowości Nowa Wieś Młoda.
	Uchwała Nr XXI/166/12 Rady Miejskiej w Grodkowie z dnia 26 września 2012 r. w sprawie uchwalenia miejscowego planu zagospodarowania przestrzennego terenu eksploatacji kruszywa w rejonie wsi Żelazna i wsi Gola Grodkowska w Gminie Grodków.		Uchwała Nr XLII/373/22 Rady Miejskiej w Grodkowie z dnia 27 listopada 2022 r. w sprawie uchwalenia miejscowego planu zagospodarowania przestrzennego dla części terenu miasta Grodków.
			Uchwała Nr XLII/398/22 Rady Miejskiej w Grodkowie z dnia 21 grudnia 2022 r. w sprawie przyznania do sporządzenia miejscowego planu zagospodarowania przestrzennego dla północnej części terenu miasta Grodków.



ANALIZA ZMIAN ZAGOSPODAROWANIA PRZESTRZENNEGO GMINY GRODKÓW

DECYZJE O WARUNKACH ZABUDOWY WYDANE W LATACH 2018-2023 (STAN NA DZIEŃ 30.06.2023 R.)

ZAŁĄCZNIK NR 2



LEGENDA

- GRANICA GMINY
- GRANICA OBRĘBU
- WIECMIERZYCE
- NAZWA OBRĘBU
- WYKRES - WYDANE DECYZJE O WARUNKACH ZABUDOWY W LATACH 2018-2023 (STAN NA DZIEŃ 30.06.2023 R.) DLA POSZCZEGÓLNYCH OBRĘBÓW

Uzasadnienie

Zgodnie z art. 32 ustawy z dnia z 27 marca 2003 r. o planowaniu i zagospodarowaniu przestrzennym (Dz. U. z 2023 r. poz. 977) burmistrz dokonuje analizy zmian w zagospodarowaniu przestrzennym gminy, ocenia postępy w opracowywaniu planów miejscowych i opracowuje wieloletnie programy ich sporządzania w nawiązaniu do ustaleń studium, z uwzględnieniem decyzji zamieszczonych w rejestrach, o których mowa w art. 57 ust. 1-3 i art. 67 ww. ustawy oraz wniosków w sprawie sporządzenia lub zmiany planu miejscowego. Następnie przekazuje Radzie Miejskiej wyniki dokonanej analizy w zakresie oceny planów miejscowych, po uzyskaniu opinii gminnej lub innej właściwej, w rozumieniu art. 8 ww. ustawy komisji urbanistyczno-architektonicznej.

Sporządzona analiza uzyskała pozytywną opinię Gminnej Komisji Urbanistyczno-Architektonicznej.

W związku z powyższym za stosowne uznano podjęcie przedmiotowej uchwały w istniejącej formie i brzmieniu.

Projekt

z dnia 5 września 2023 r.

Zatwierdzony przez

**UCHWAŁA NR LII/.../23
RADY MIEJSKIEJ W GRODKOWIE**

z dnia 20 września 2023 r.

w sprawie zmiany uchwały budżetowej na 2023 rok

Na podstawie art. 18 ust. 2 pkt 4 ustawy z dnia 8 marca 1990 r. o samorządzie gminnym (Dz. U. z 2023 r. poz. 40 ze zm.^[1]) uchwała się, co następuje:

§ 1. 1. Zmniejsza się plan dochodów budżetu o kwotę 502 797,95 zł, w tym:

- 1) dochodów bieżących o kwotę 499 857,64 zł;
- 2) dochodów majątkowych o kwotę 2 940,31 zł;
- zgodnie z załącznikiem nr 1 do niniejszej uchwały.

2. Zwiększa się plan dochodów bieżących budżetu o kwotę 3 359 771,00 zł;
- zgodnie z załącznikiem nr 1 do niniejszej uchwały.

§ 2. 1. Zmniejsza się plan wydatków budżetu o kwotę 851 150,15 zł, w tym:

- 1) wydatków bieżących o kwotę 650 450,15 zł;
- 2) wydatków majątkowych o kwotę 200 700,00 zł;
- zgodnie z załącznikiem nr 2 do niniejszej uchwały.

2. Zwiększa się plan wydatków budżetu o kwotę 3 708 123,20 zł, w tym:

- 1) wydatków bieżących o kwotę 3 491 123,20 zł;
- 2) wydatków majątkowych o kwotę 217 000,00 zł;
- zgodnie z załącznikiem nr 2 do niniejszej uchwały.

§ 3. 1. Po zmianach określonych w § 1 i § 2 budżet wyniesie:

- 1) dochody ogółem 110 719 071,87 zł, w tym:
- dochody bieżące 90 667 959,33 zł,
- dochody majątkowe 20 051 112,54 zł;
- 2) wydatki ogółem 124 775 093,33 zł, w tym:
- wydatki bieżące 94 133 966,94 zł,
- wydatki majątkowe 30 641 126,39 zł.

2. Deficyt budżetu wyniesie 14 056 021,46 zł i zostanie pokryty źródłami wskazanymi w załączniku nr 3 do niniejszej uchwały.

§ 4. W uchwale Nr XLIV/388/22 Rady Miejskiej w Grodkowie z dnia 21 grudnia 2022 r. w sprawie uchwalenia budżetu Gminy Grodków na 2023 rok wprowadza się następujące zmiany:

- 1) w załączniku nr 1 wprowadza się zmiany jak w załączniku nr 1 do niniejszej uchwały;
- 2) w załączniku nr 2 wprowadza się zmiany jak w załączniku nr 2 do niniejszej uchwały;
- 3) w załączniku nr 3 wprowadza się zmiany jak w załączniku nr 3 do niniejszej uchwały;

- 4) załącznik nr 4 otrzymuje brzmienie jak załącznik nr 4 do niniejszej uchwały;
- 5) załącznik nr 10 otrzymuje brzmienie jak załącznik nr 5 do niniejszej uchwały;
- 6) załącznik nr 11 otrzymuje brzmienie jak załącznik nr 6 do niniejszej uchwały.

§ 5. Wykonanie uchwały powierza się Burmistrzowi Grodkowa.

§ 6. Uchwała podlega ogłoszeniu w Dzienniku Urzędowym Województwa Opolskiego.

§ 7. Uchwała wchodzi w życie z dniem podjęcia.

Burmistrz Grodkowa

Marek Antoniewicz

^[1]Dz. U. z 2023 r. poz. 572 i poz. 1463

Załącznik Nr 1
do Uchwały Nr LII/ /23
Rady Miejskiej w Grodkowie
z dnia 20 września 2023 r.

Tabela 1. Dochody bieżące - zmniejszenia

w złotych

Dział	§	Źródło dochodów	Plan na 2023 r.
1	2	3	4
750		Administracja publiczna	2 400,00
	0960	Wpływy z otrzymanych spadków, zapisów i darowizn w postaci pieniężnej - dożytki gminne	2 400,00
758		Różne rozliczenia	2 216,56
	2030	Dotacje celowe otrzymane z budżetu państwa na realizację własnych zadań bieżących gmin (związków gmin, związków powiatowo-gminnych) - fundusz sołecki	2 216,56
900		Gospodarka komunalna i ochrona środowiska	495 241,08
	0970	Wpływy z różnych dochodów	495 241,08
Razem dochody bieżące			499 857,64

Tabela 2. Dochody bieżące - zwiększenia

w złotych

Dział	§	Źródło dochodów	Plan na 2023 r.
1	2	3	4
600		Transport i łączność	28 000,00
	0490	Wpływy z innych lokalnych opłat pobieranych przez jednostki samorządu terytorialnego na podstawie odrębnych ustaw - opłata za zajęcie pasa drogowego	28 000,00
710		Działalność usługowa	20 000,00
	0830	Wpływy z usług	20 000,00
758		Różne rozliczenia	3 178 849,00
	2750	Środki na uzupełnienie dochodów gmin	3 129 358,00
	2920	Subwencje ogólne z budżetu państwa: część oświatowa subwencji ogólnej	49 491,00
852		Pomoc społeczna	91 277,00
	0830	Wpływy z usług	91 277,00
900		Gospodarka komunalna i ochrona środowiska	38 681,00
	0950	Wpływy z tytułu kar i odszkodowań wynikających z umów	453,00
	2460	Środki otrzymane od pozostałych jednostek zaliczanych do sektora finansów publicznych na realizację zadań bieżących jednostek zaliczanych do sektora finansów publicznych - azbest	25 228,00
	2700	Środki na dofinansowanie własnych zadań bieżących gmin, powiatów (związków gmin, związków powiatowo-gminnych, związków powiatów), samorządów województw, pozyskane z innych źródeł - Czyste Powietrze porozumienie na 2023-2024	13 000,00
921		Kultura i ochrona dziedzictwa narodowego	764,00
	0960	Wpływy z otrzymanych spadków, zapisów i darowizn w postaci pieniężnej: Sołectwo Wierzbnik 434,00 zł, Więcmierzycze 150,00 zł, Osiedle Półwiosek 180,00 zł	764,00
926		Kultura fizyczna	2 200,00
	0750	Wpływy z najmu i dzierżawy składników majątkowych Skarbu Państwa, jst lub innych jednostek zaliczanych do sektora finansów publicznych oraz innych umów o podobnym charakterze	2 200,00
Razem dochody bieżące			3 359 771,00

Tabela 3. Dochody majątkowe - zmniejszenia

w złotych

Dział	§	Źródło dochodów	Plan na 2023 r.
1	2	3	4
758		Różne rozliczenia	2 940,31
	6330	Dotacje celowe otrzymane z budżetu państwa na realizację inwestycji i zakupów inwestycyjnych własnych gmin (związków gmin, związków powiatowo-gminnych) - fundusz sołecki	2 940,31
Razem dochody majątkowe			2 940,31

Tabela 1. Wydatki bieżące - zmniejszenia

w złotych

Dział	Rozdz.	Nazwa	Plan na 2023 r. (5+8+9+10+11+12)	z tego wyodrębnią się:									
				Wydatki jednostek budżetowych (6+7)	w tym:		Dotacje na zadania bieżące (8.1+8.2)	w tym:		Świadczenia na rzecz osób fizycznych	Wydatki na programy finansowane z udziałem środków art. 5 ust. 1 pkt 2 i 3	Wydatki z tytułu poręczeń i gwarancji	Wydatki na obsługę długu
					wynagrodzenia i składki od nich naliczane	wydatki związane z realizacją zadań statutowych jednostki		dla jednostek sektora finansów publicznych	dla jednostek spoza sektora finansów publicznych				
1	2	3	4	5	6	7	8	8.1	8.2	9	10	11	12
010		Rolnictwo i łowiectwo	2 800,00	2 800,00	0,00	2 800,00	0,00	0,00	0,00	0,00	0,00	0,00	0,00
	01008	Melioracje wodne	2 800,00	2 800,00	0,00	2 800,00	0,00	0,00	0,00	0,00	0,00	0,00	0,00
		w tym:											
		Gnojna - "Bieżąca konserwacja rowów gminnych"	2 800,00	2 800,00	0,00	2 800,00	0,00	0,00	0,00	0,00	0,00	0,00	0,00
754		Bezpieczeństwo publiczne i ochrona przeciwpożarowa	1 500,00	1 500,00	0,00	1 500,00	0,00	0,00	0,00	0,00	0,00	0,00	0,00
	75412	Ochotnicze straże pożarne	1 500,00	1 500,00	0,00	1 500,00	0,00	0,00	0,00	0,00	0,00	0,00	0,00
		w tym:											
		Jędrzejów - "Remont remizy strażackiej OSP Jędrzejów"	1 500,00	1 500,00	0,00	1 500,00	0,00	0,00	0,00	0,00	0,00	0,00	0,00
801		Oświata i wychowanie	85 000,00	0,00	0,00	0,00	85 000,00	0,00	85 000,00	0,00	0,00	0,00	0,00
	80101	Szkoły podstawowe	85 000,00	0,00	0,00	0,00	85 000,00	0,00	85 000,00	0,00	0,00	0,00	0,00
		w tym:											
		Szkoła Podstawowa w Gałęczycach	85 000,00	0,00	0,00	0,00	85 000,00	0,00	85 000,00	0,00	0,00	0,00	0,00
852		Pomoc społeczna	26 070,00	26 070,00	26 070,00	0,00	0,00	0,00	0,00	0,00	0,00	0,00	0,00
	85219	Ośrodki pomocy społecznej	26 070,00	26 070,00	26 070,00	0,00	0,00	0,00	0,00	0,00	0,00	0,00	0,00
900		Gospodarka komunalna i ochrona środowiska	506 350,24	506 350,24	0,00	506 350,24	0,00	0,00	0,00	0,00	0,00	0,00	0,00

	90095	Pozostała działalność	506 350,24	506 350,24	0,00	506 350,24	0,00	0,00	0,00	0,00	0,00	0,00	0,00
		w tym:											
		Bąków - "Poprawa estetyki wsi"	3 000,00	3 000,00	0,00	3 000,00	0,00	0,00	0,00	0,00	0,00	0,00	0,00
		Bogdanów - "Zakup i montaż gabloty ogłoszeniowej"	850,00	850,00	0,00	850,00	0,00	0,00	0,00	0,00	0,00	0,00	0,00
		Gałązcyce - "Poprawa estetyki wsi"	4 000,00	4 000,00	0,00	4 000,00	0,00	0,00	0,00	0,00	0,00	0,00	0,00
		Jaszów - "Poprawa estetyki wsi"	2 389,71	2 389,71	0,00	2 389,71	0,00	0,00	0,00	0,00	0,00	0,00	0,00
		Wierzbnik - "Poprawa estetyki wsi"	869,45	869,45	0,00	869,45	0,00	0,00	0,00	0,00	0,00	0,00	0,00
		Sprzedaż węgla	495 241,08	495 241,08	0,00	495 241,08	0,00	0,00	0,00	0,00	0,00	0,00	0,00
921		Kultura i ochrona dziedzictwa narodowego	19 629,91	19 629,91	0,00	19 629,91	0,00	0,00	0,00	0,00	0,00	0,00	0,00
	92105	Pozostałe zadania w zakresie kultury	19 629,91	19 629,91	0,00	19 629,91	0,00	0,00	0,00	0,00	0,00	0,00	0,00
		w tym:											
		Bąków - "Zakup namiotów okolicznościowych"	4 000,00	4 000,00	0,00	4 000,00	0,00	0,00	0,00	0,00	0,00	0,00	0,00
		Bogdanów - "Organizacja imprez sołeckich"	678,91	678,91	0,00	678,91	0,00	0,00	0,00	0,00	0,00	0,00	0,00
		Bogdanów - "Doposażenie świetlicy wiejskiej"	1 451,00	1 451,00	0,00	1 451,00	0,00	0,00	0,00	0,00	0,00	0,00	0,00
		Gnojna - "Doposażenie świetlicy wiejskiej"	11 000,00	11 000,00	0,00	11 000,00	0,00	0,00	0,00	0,00	0,00	0,00	0,00
		Lipowa - "Organizacja imprez sołeckich"	2 500,00	2 500,00	0,00	2 500,00	0,00	0,00	0,00	0,00	0,00	0,00	0,00
926		Kultura fizyczna	9 100,00	9 100,00	0,00	9 100,00	0,00	0,00	0,00	0,00	0,00	0,00	0,00
	92601	Obiekty sportowe	9 100,00	9 100,00	0,00	9 100,00	0,00	0,00	0,00	0,00	0,00	0,00	0,00
		w tym:											
		Kopice - "Doposażenie placu zabaw"	6 600,00	6 600,00	0,00	6 600,00	0,00	0,00	0,00	0,00	0,00	0,00	0,00
		Wierzbnik - "Doposażenie placu zabaw"	2 500,00	2 500,00	0,00	2 500,00	0,00	0,00	0,00	0,00	0,00	0,00	0,00
Razem wydatki bieżące			650 450,15	565 450,15	26 070,00	539 380,15	85 000,00	0,00	85 000,00	0,00	0,00	0,00	0,00

Tabela 2. Wydatki bieżące - zwiększenia

w złotych

Dział	Rozdz.	Nazwa	Plan na 2023 r. (5+8+9+10+11+12)	z tego wyodrębnią się:									
				Wydatki jednostek budżetowych (6+7)	w tym:		Dotacje na zadania bieżące (8.1+8.2)	w tym:		Świadczenia na rzecz osób fizycznych	Wydatki na programy finansowane z udziałem środków art. 5 ust. 1 pkt 2 i 3	Wydatki z tytułu poręczeń i gwarancji	Wydatki na obsługę długu
					wynagrodzenia i składki od nich naliczane	wydatki związane z realizacją zadań statutowych jednostki		dla jednostek sektora finansów publicznych	dla jednostek spoza sektora finansów publicznych				
1	2	3	4	5	6	7	8	8.1	8.2	9	10	11	12
700		Gospodarka mieszkaniowa	35 000,00	35 000,00	0,00	35 000,00	0,00	0,00	0,00	0,00	0,00	0,00	0,00
	70005	Gospodarka gruntami i nieruchomościami	35 000,00	35 000,00	0,00	35 000,00	0,00	0,00	0,00	0,00	0,00	0,00	0,00
750		Administracja publiczna	112 064,13	112 064,13	20 000,00	92 064,13	0,00	0,00	0,00	0,00	0,00	0,00	0,00
	75023	Urzędy gmin /miast i miast na prawach powiatu/	38 702,13	38 702,13	0,00	38 702,13	0,00	0,00	0,00	0,00	0,00	0,00	0,00
	75075	Promocja jednostek samorządu terytorialnego	50 000,00	50 000,00	0,00	50 000,00	0,00	0,00	0,00	0,00	0,00	0,00	0,00
	75085	Wspólna obsługa jednostek samorządu terytorialnego	23 362,00	23 362,00	20 000,00	3 362,00	0,00	0,00	0,00	0,00	0,00	0,00	0,00
754		Bezpieczeństwo publiczne i ochrona przeciwpożarowa	28 000,00	28 000,00	0,00	28 000,00	0,00	0,00	0,00	0,00	0,00	0,00	0,00
	75416	Straż gminna (miejska)	28 000,00	28 000,00	0,00	28 000,00	0,00	0,00	0,00	0,00	0,00	0,00	0,00
801		Oświata i wychowanie	2 402 444,00	2 243 620,00	1 574 711,00	668 909,00	137 100,00	40 000,00	97 100,00	21 724,00	0,00	0,00	0,00
	80101	Szkoły podstawowe	1 576 700,00	1 565 069,00	1 070 659,00	494 410,00	0,00	0,00	0,00	11 631,00	0,00	0,00	0,00
		w tym:											
		PSP nr 1 w Grodkowie	419 122,00	418 122,00	287 823,00	130 299,00	0,00	0,00	0,00	1 000,00	0,00	0,00	0,00
		PSP nr 3 w Grodkowie	622 061,00	621 061,00	385 172,00	235 889,00	0,00	0,00	0,00	1 000,00	0,00	0,00	0,00
		PSP w Gnojnej	67 797,00	67 797,00	32 150,00	35 647,00	0,00	0,00	0,00	0,00	0,00	0,00	0,00
		PSP w Jędrzejowie	156 006,00	156 006,00	125 730,00	30 276,00	0,00	0,00	0,00	0,00	0,00	0,00	0,00
		PSP w Kolnicy	216 858,00	207 227,00	169 420,00	37 807,00	0,00	0,00	0,00	9 631,00	0,00	0,00	0,00
		PSP w Kopicach	22 997,00	22 997,00	13 055,00	9 942,00	0,00	0,00	0,00	0,00	0,00	0,00	0,00
		PSP w Lipowej	71 859,00	71 859,00	57 309,00	14 550,00	0,00	0,00	0,00	0,00	0,00	0,00	0,00

80103	Oddziały przedszkolne w szkołach podstawowych	51 385,00	49 705,00	49 705,00	0,00	0,00	0,00	0,00	1 680,00	0,00	0,00	0,00
	w tym:											
	PSP w Jędrzejowie	26 000,00	26 000,00	26 000,00	0,00	0,00	0,00	0,00	0,00	0,00	0,00	0,00
	PSP w Kolnicy	25 385,00	23 705,00	23 705,00	0,00	0,00	0,00	0,00	1 680,00	0,00	0,00	0,00
80104	Przedszkola	702 859,00	609 446,00	434 947,00	174 499,00	85 000,00	40 000,00	45 000,00	8 413,00	0,00	0,00	0,00
	w tym:											
	PP nr 2 w Grodkowie	503 197,00	501 197,00	337 252,00	163 945,00	0,00	0,00	0,00	2 000,00	0,00	0,00	0,00
	PP w Kopicach	102 111,00	96 698,00	93 344,00	3 354,00	0,00	0,00	0,00	5 413,00	0,00	0,00	0,00
	PP w Wierzbniku	12 551,00	11 551,00	4 351,00	7 200,00	0,00	0,00	0,00	1 000,00	0,00	0,00	0,00
	Niepubliczne Przedszkole w Gałązyczkach	45 000,00	0,00	0,00	0,00	45 000,00	0,00	45 000,00	0,00	0,00	0,00	0,00
	Inne jst - dzieci z naszej gminy w przedszkolach na terenie innych gmin	40 000,00	0,00	0,00	0,00	40 000,00	40 000,00	0,00	0,00	0,00	0,00	0,00
80107	Świetlice szkolne	19 400,00	19 400,00	19 400,00	0,00	0,00	0,00	0,00	0,00	0,00	0,00	0,00
	w tym:											
	PSP nr 3 w Grodkowie	13 100,00	13 100,00	13 100,00	0,00	0,00	0,00	0,00	0,00	0,00	0,00	0,00
	PSP w Jędrzejowie	6 300,00	6 300,00	6 300,00	0,00	0,00	0,00	0,00	0,00	0,00	0,00	0,00
80150	Realizacja zadań wymagających stosowania specjalnej organizacji nauki i metod pracy dla dzieci i młodzieży w szkołach podstawowych	52 100,00	0,00	0,00	0,00	52 100,00	0,00	52 100,00	0,00	0,00	0,00	0,00
	w tym:											
	Szkoła Podstawowa w Gałązyczkach	52 100,00	0,00	0,00	0,00	52 100,00	0,00	52 100,00	0,00	0,00	0,00	0,00
852	Pomoc społeczna	338 029,00	244 900,00	10 500,00	234 400,00	0,00	0,00	0,00	93 129,00	0,00	0,00	0,00
85202	Domy pomocy społecznej	206 200,00	206 200,00	0,00	206 200,00	0,00	0,00	0,00	0,00	0,00	0,00	0,00
85214	Zasiłki okresowe, celowe i pomoc w naturze oraz składki na ubezpieczenia emerytalne i rentowe	41 429,00	0,00	0,00	0,00	0,00	0,00	0,00	41 429,00	0,00	0,00	0,00
85215	Dodatki mieszkaniowe	46 900,00	0,00	0,00	0,00	0,00	0,00	0,00	46 900,00	0,00	0,00	0,00
85219	Ośrodki pomocy społecznej	38 700,00	38 700,00	10 500,00	28 200,00	0,00	0,00	0,00	0,00	0,00	0,00	0,00

	85230	Pomoc w zakresie dożywiania	4 800,00	0,00	0,00	0,00	0,00	0,00	0,00	4 800,00	0,00	0,00	0,00
855		Rodzina	95 783,00	95 783,00	5 730,00	90 053,00	0,00	0,00	0,00	0,00	0,00	0,00	0,00
	85504	Wspieranie rodziny	1 982,00	1 982,00	1 730,00	252,00	0,00	0,00	0,00	0,00	0,00	0,00	0,00
	85508	Rodziny zastępcze	88 607,00	88 607,00	0,00	88 607,00	0,00	0,00	0,00	0,00	0,00	0,00	0,00
	85516	System opieki nad dziećmi w wieku do lat 3	5 194,00	5 194,00	4 000,00	1 194,00	0,00	0,00	0,00	0,00	0,00	0,00	0,00
900		Gospodarka komunalna i ochrona środowiska	322 979,91	322 979,91	13 000,00	309 979,91	0,00	0,00	0,00	0,00	0,00	0,00	0,00
	90005	Ochrona powietrza atmosferycznego i klimatu	13 000,00	13 000,00	13 000,00	0,00	0,00	0,00	0,00	0,00	0,00	0,00	0,00
	90015	Oświetlenie ulic, placów i dróg	300 000,00	300 000,00	0,00	300 000,00	0,00	0,00	0,00	0,00	0,00	0,00	0,00
	90095	Pozostała działalność	9 979,91	9 979,91	0,00	9 979,91	0,00	0,00	0,00	0,00	0,00	0,00	0,00
		w tym:											
		Bąków - "Zakup i montaż tablic informacyjnych z numerami budynków"	3 000,00	3 000,00	0,00	3 000,00	0,00	0,00	0,00	0,00	0,00	0,00	0,00
		Bogdanów - "Poprawa estetyki wsi"	2 979,91	2 979,91	0,00	2 979,91	0,00	0,00	0,00	0,00	0,00	0,00	0,00
		Jędrzejów - "Poprawa estetyki wsi"	1 500,00	1 500,00	0,00	1 500,00	0,00	0,00	0,00	0,00	0,00	0,00	0,00
		Lipowa - "Poprawa estetyki wsi"	2 500,00	2 500,00	0,00	2 500,00	0,00	0,00	0,00	0,00	0,00	0,00	0,00
921		Kultura i ochrona dziedzictwa narodowego	132 823,16	14 623,16	0,00	14 623,16	118 200,00	118 200,00	0,00	0,00	0,00	0,00	0,00
	92105	Pozostałe zadania w zakresie kultury	14 623,16	14 623,16	0,00	14 623,16	0,00	0,00	0,00	0,00	0,00	0,00	0,00
		w tym:											
		Gierów - "Organizacja imprez sołeckich"	700,00	700,00	0,00	700,00	0,00	0,00	0,00	0,00	0,00	0,00	0,00
		Gnojna - "Zakup akcesoriów do namiotu imprezowego"	800,00	800,00	0,00	800,00	0,00	0,00	0,00	0,00	0,00	0,00	0,00
		Jaszów - "Remont i wyposażenie świetlicy wiejskiej"	2 389,71	2 389,71	0,00	2 389,71	0,00	0,00	0,00	0,00	0,00	0,00	0,00
		Kopice - "Organizacja imprez sołeckich"	4 000,00	4 000,00	0,00	4 000,00	0,00	0,00	0,00	0,00	0,00	0,00	0,00

		Kopice - "Doposażenie świetlicy wiejskiej"	2 600,00	2 600,00	0,00	2 600,00	0,00	0,00	0,00	0,00	0,00	0,00	0,00
		Wierzbnik - "Doposażenie świetlicy wiejskiej"	3 369,45	3 369,45	0,00	3 369,45	0,00	0,00	0,00	0,00	0,00	0,00	0,00
		Środki z darowizn dla świetlic: Sołectwo Wierzbnik 434,00 zł, Więcmierzyce 150,00 zł, Osiedle Półwiosek 180,00 zł	764,00	764,00	0,00	764,00	0,00	0,00	0,00	0,00	0,00	0,00	0,00
	92109	Domy i ośrodki kultury, świetlice i kluby	93 200,00	0,00	0,00	0,00	93 200,00	93 200,00	0,00	0,00	0,00	0,00	0,00
	92116	Biblioteki	25 000,00	0,00	0,00	0,00	25 000,00	25 000,00	0,00	0,00	0,00	0,00	0,00
926		Kultura fizyczna	24 000,00	4 000,00	0,00	4 000,00	20 000,00	20 000,00	0,00	0,00	0,00	0,00	0,00
	92601	Obiekty sportowe	4 000,00	4 000,00	0,00	4 000,00	0,00	0,00	0,00	0,00	0,00	0,00	0,00
		w tym:											
		Baków - "Zakup i montaż ławek na boisku"	4 000,00	4 000,00	0,00	4 000,00	0,00	0,00	0,00	0,00	0,00	0,00	0,00
	92605	Zadania w zakresie kultury fizycznej	20 000,00	0,00	0,00	0,00	20 000,00	20 000,00	0,00	0,00	0,00	0,00	0,00
Razem wydatki bieżące			3 491 123,20	3 100 970,20	1 623 941,00	1 477 029,20	275 300,00	178 200,00	97 100,00	114 853,00	0,00	0,00	0,00

Tabela 3. Wydatki majątkowe - zmniejszenia

w złotych

Dział	Rozdz.	Nazwa	Plan na 2023 r. (5+7+8+9+10)	z tego wyodrębnić się:										
				Wydatki na inwestycje	w tym:		Wydatki na zakupy inwestycyjne	w tym:		Wydatki na zakup i objęcie akcji i udziałów	Wniesienie wkładów do spółek prawa handlowego	Dotacje inwestycyjne	w tym:	
					na programy finansowane z udziałem środków art. 5 ust. 1 pkt 2 i 3			na programy finansowane z udziałem środków art. 5 ust. 1 pkt 2 i 3					na programy finansowane z udziałem środków art. 5 ust. 1 pkt 2 i 3	Pomoc dla innych jst
1	2	3	4	5	6	7	7.1	8	9	10	11	12		
900		Gospodarka komunalna i ochrona środowiska	200 000,00	200 000,00	200 000,00	0,00	0,00	0,00	0,00	0,00	0,00	0,00		
	90005	Ochrona powietrza atmosferycznego i klimatu	200 000,00	200 000,00	200 000,00	0,00	0,00	0,00	0,00	0,00	0,00	0,00		
		w tym:												
		Ograniczenie niskiej emisji w gminie Grodków - przedsięwzięcia w budynkach użyteczności publicznej	200 000,00	200 000,00	200 000,00	0,00	0,00	0,00	0,00	0,00	0,00	0,00		
926		Kultura fizyczna	700,00	700,00	0,00	0,00	0,00	0,00	0,00	0,00	0,00	0,00		
	92601	Obiekty sportowe	700,00	700,00	0,00	0,00	0,00	0,00	0,00	0,00	0,00	0,00		
		w tym:												
		Gierów - "Wymiana pokrycia dachowego z remontem konstrukcji altany na placu zabaw"	700,00	700,00	0,00	0,00	0,00	0,00	0,00	0,00	0,00	0,00		
Razem wydatki majątkowe			200 700,00	200 700,00	200 000,00	0,00	0,00	0,00	0,00	0,00	0,00	0,00		

Tabela 4. Wydatki majątkowe - zwiększenia

w złotych

Dział	Rozdz.	Nazwa	Plan na 2023 r. (5+7+8+9+10)	z tego wyodrębnić się:								
				Wydatki na inwestycje	w tym:	Wydatki na zakupy inwestycyjne	w tym:	Wydatki na zakup i objęcie akcji i udziałów	Wniesienie wkładów do spółek prawa handlowego	Dotacje inwestycyjne	w tym:	
					na programy finansowane z udziałem środków art. 5 ust. 1 pkt 2 i 3		na programy finansowane z udziałem środków art. 5 ust. 1 pkt 2 i 3				na programy finansowane z udziałem środków art. 5 ust. 1 pkt 2 i 3	Pomoc dla innych jst
1	2	3	4	5	6	7	7.1	8	9	10	11	12
921		Kultura i ochrona dziedzictwa narodowego	13 000,00	0,00	0,00	13 000,00	0,00	0,00	0,00	0,00	0,00	0,00
	92105	Pozostałe zadania w zakresie kultury	13 000,00	0,00	0,00	13 000,00	0,00	0,00	0,00	0,00	0,00	0,00
		w tym:										
		Gnojna - "Zakup namiotu imprezowego"	13 000,00	0,00	0,00	13 000,00	0,00	0,00	0,00	0,00	0,00	0,00
926		Kultura fizyczna	204 000,00	204 000,00	0,00	0,00	0,00	0,00	0,00	0,00	0,00	0,00
	92601	Obiekty sportowe	204 000,00	204 000,00	0,00	0,00	0,00	0,00	0,00	0,00	0,00	0,00
		w tym:										
		Gałązycze - "Projekt zagospodarowania przestrzeni w parku wiejskim na działce 356/1"	4 000,00	4 000,00	0,00	0,00	0,00	0,00	0,00	0,00	0,00	0,00
		Budowa sali gimnastycznej przy szkole w Kopicach	200 000,00	200 000,00	0,00	0,00	0,00	0,00	0,00	0,00	0,00	0,00
Razem wydatki majątkowe			217 000,00	204 000,00	0,00	13 000,00	0,00	0,00	0,00	0,00	0,00	0,00

Załącznik Nr 3
do Uchwały Nr LII/ /23
Rady Miejskiej w Grodkowie
z dnia 20 września 2023 r.

Przychody i rozchody gminy

w złotych

Lp.	Treść	§	Aktualny plan na 2023 r.	Zmiany	Plan na 2023 r. po zmianach
1	2	3	4	5	6
I	Dochody budżetu		107 862 098,82	2 856 973,05	110 719 071,87
	w tym:				
	bieżące		87 808 045,97	2 859 913,36	90 667 959,33
	majątkowe		20 054 052,85	-2 940,31	20 051 112,54
II	Wydatki budżetu		121 918 120,28	2 856 973,05	124 775 093,33
	w tym:				
	bieżące		91 293 293,89	2 840 673,05	94 133 966,94
	majątkowe		30 624 826,39	16 300,00	30 641 126,39
III	Wynik budżetu (dochody - wydatki)		-14 056 021,46	0,00	-14 056 021,46
Źródła pokrycia deficytu, w tym:			14 056 021,46	0,00	14 056 021,46
1	Kredyty, pożyczki		6 447 000,00	0,00	6 447 000,00
2	Przychody jednostek samorządu terytorialnego z niewykorzystanych środków pieniężnych wynikających z rozliczenia dochodów i wydatków nimi finansowanych związanych ze szczególnymi zasadami wykonywania budżetu określonymi w odrębnych ustawach	905	582 493,21	0,00	582 493,21
3	Przychody jednostek samorządu terytorialnego z wynikających z rozliczenia środków określonych w art. 5 ust. 1 ustawy i dotacji na realizację programu, projektu lub zadania finansowanego z udziałem tych środków	906	446 339,29	0,00	446 339,29
4	Wolne środki, o których mowa w art. 217 ust. 2 pkt 6 ustawy	950	3 163 460,00	0,00	3 163 460,00
5	Nadwyżki z lat ubiegłych	957	3 416 728,96	0,00	3 416 728,96
IV	Wynik operacyjny (dochody bieżące - wydatki bieżące)		-3 485 247,92	19 240,31	-3 466 007,61
Przychody ogółem, z tego:			17 769 843,47	0,00	17 769 843,47
1	Kredyty, pożyczki (1.1+1.2+1.3+1.4), w tym:		6 447 000,00	0,00	6 447 000,00
1.1	Przychody z zaciągniętych pożyczek na finansowanie zadań realizowanych z udziałem środków pochodzących z budżetu UE - wkład własny	903	1 000 000,00	0,00	1 000 000,00
1.2	Przychody z zaciągniętych pożyczek na finansowanie zadań realizowanych z udziałem środków pochodzących z budżetu UE - wyprzedzające finansowanie	903	1 000 000,00	0,00	1 000 000,00
1.3	Przychody z zaciągniętych pożyczek i kredytów na rynku krajowym	952	4 000 000,00	0,00	4 000 000,00
1.4	Przychody z zaciągniętych pożyczek i kredytów na rynku krajowym - BGK	952	447 000,00	0,00	447 000,00
2	Nadwyżki z lat ubiegłych	957	4 580 188,96	0,00	4 580 188,96
3	Przychody jednostek samorządu terytorialnego z niewykorzystanych środków pieniężnych wynikających z rozliczenia dochodów i wydatków nimi finansowanych związanych ze szczególnymi zasadami wykonywania budżetu określonymi w odrębnych ustawach	905	582 493,21	0,00	582 493,21

4	Przychody jednostek samorządu terytorialnego z wynikających z rozliczenia środków określonych w art. 5 ust. 1 ustawy i dotacji na realizację programu, projektu lub zadania finansowanego z udziałem tych środków	906	446 339,29	0,00	446 339,29
5	Wolne środki, o których mowa w art. 217 ust. 2 pkt 6 ustawy	950	5 713 822,01	0,00	5 713 822,01
Rozchody ogółem, w tym:			3 713 822,01	0,00	3 713 822,01
1	Spłaty pożyczek otrzymanych na finansowanie zadań realizowanych z udziałem środków pochodzących z budżetu Unii Europejskiej, w tym:	963	2 213 822,01	0,00	2 213 822,01
1.1	Wyprzedzające finansowanie		1 713 822,01	0,00	1 713 822,01
1.2	Wkład własny w inwestycjach z udziałem środków UE		500 000,00	0,00	500 000,00
2	Spłaty otrzymanych krajowych pożyczek i kredytów	992	1 500 000,00	0,00	1 500 000,00
V	Przychody - Rozchody		14 056 021,46	0,00	14 056 021,46
III+V			0,00	0,00	0,00

Plan nakładów na wydatki majątkowe na 2023 r.

w złotych

Lp.	Tabela nr	Nazwa tabeli	Rodzaj wydatku	Planowana wartość zadań	Środki wyk. do 31.12.2022 r.	Nakłady planowane na 2023 r.	Środki z budżetu gminy	Inne źródła					Uwagi	
								Kredyt/ pożyczka inwestycyjny/a	Kredyt/ pożyczka na zadania współfinansowane ze środków Unii Europejskiej		Dotacje/ fundusze celowe	Inne źródła		
									Kredyt/ pożyczka inwestycyjny/a na udział własny	Kredyt/ pożyczka na wyprzedzające finansowanie zadania				
1	2	3	4	5	6	7	8	9	10	11	12	13	14	
1	Tabela nr 1	Plan nakładów na wydatki majątkowe na 2023 r. (bez zadań dofinansowanych z Programów Pomocowych Unii Europejskiej)	Wydatki na zadania inwestycyjne	44 311 535,45	839 602,59	23 021 932,86	5 223 234,01	4 447 000,00	0,00	0,00	13 351 698,85	0,00		
			Wydatki na zakupy inwestycyjne	1 300 380,00	0,00	626 380,00	626 380,00	0,00	0,00	0,00	0,00	0,00	0,00	
			Wydatki na zakup i objęcie akcji i udziałów	5 000 000,00	3 000 000,00	2 000 000,00	0,00	0,00	0,00	0,00	0,00	2 000 000,00		
			Razem wydatki majątkowe na 2023 r.	50 611 915,45	3 839 602,59	25 648 312,86	5 849 614,01	4 447 000,00	0,00	0,00	15 351 698,85	0,00		
2	Tabela nr 2	Plan nakładów na wydatki majątkowe na 2023 r. (zadania dofinansowane z Programów Pomocowych Unii Europejskiej)	Wydatki na zadania inwestycyjne	8 786 834,44	876 187,91	4 778 620,53	1 848 620,53	2 000 000,00	1 000 000,00	1 000 000,00	930 000,00	0,00		
			Wydatki na zakupy inwestycyjne	205 130,00	76 260,00	214 193,00	214 193,00	0,00	0,00	0,00	0,00	0,00	0,00	
			Razem wydatki majątkowe na 2023 r.	8 991 964,44	952 447,91	4 992 813,53	2 062 813,53	2 000 000,00	1 000 000,00	1 000 000,00	930 000,00	0,00		
OGÓLEM: Plan nakładów na wydatki majątkowe na 2023 r.			Wydatki na zadania inwestycyjne	53 098 369,89	1 715 790,50	27 800 553,39	7 071 854,54	6 447 000,00	1 000 000,00	1 000 000,00	14 281 698,85	0,00		
			Wydatki na zakupy inwestycyjne	1 505 510,00	76 260,00	840 573,00	840 573,00	0,00	0,00	0,00	0,00	0,00	0,00	
			Wydatki na zakup i objęcie akcji i udziałów	5 000 000,00	3 000 000,00	2 000 000,00	0,00	0,00	0,00	0,00	2 000 000,00	0,00	0,00	
			RAZEM WYDATKI MAJĄTKOWE NA 2023 r.	59 603 879,89	4 792 050,50	30 641 126,39	7 912 427,54	6 447 000,00	1 000 000,00	1 000 000,00	16 281 698,85	0,00	0,00	

Tabela 1. Plan nakładów na wydatki majątkowe na 2023 r. (bez zadań dofinansowywanych z Programów Pomocowych Unii Europejskiej)

w złotych

Lp.	Dz.	Rozdz.	Nazwa zadania inwestycyjnego	Zakres rzeczowy	Rok rozp./zak.	Planowana wartość całego zadania	Wydatki poniesione do 31.12.2022 r	Nakłady planowane na 2023 r.	Środki z budżetu gminy	Inne źródła			Uwagi
										Kredyt/ pożyczka inwestycyjny/a	Dotacje/ fundusze celowe	Inne źródła	
1	2	3	4	5	6	7	8	9	10	11	12	13	14
1	010	01044	Budowa kanalizacji sanitarnej w Gałęczycach z tranzytem do Wójtowic	dokumentacja + wyk. + nadzór	2023-2024	12 127 304,85	0,00	5 477 304,85	675 000,00	0,00	4 802 304,85	0,00	Rządowy Fundusz Polski Ład; Program Inwestycji Strategicznych, dof. w wys. 9 604 609,70 zł, w tym: w 2023 r. w wys. 4 802 304,85 zł; w 2024 r. w wys. 4 802 304,85 zł
2	600	60014	Przebudowa przepustu drogowego DP 1544O w m. Wojnowiczki	współfinansowanie - dokumentacja + wyk.	2023	40 000,00	0,00	20 000,00	20 000,00	0,00	0,00	0,00	Pomoc finansowa dla Powiatu Brzeskiego
3	600	60016	Przebudowa odcinka ul. Sienkiewicza w Grodkowie	dokumentacja + wyk. + nadzór	2021-2023	2 196 470,00	18 450,00	2 178 020,00	75 050,00	1 000 000,00	1 102 970,00	0,00	Rządowy Fundusz Rozwoju Dróg - wniosek złożony w 2022 r. Planowane dof. ok. 60% k.k. - w 2023 r. w wys. 1 102 970,62 zł
4	600	60016	Remont układu komunikacyjnego na zapleczu rynku w Grodkowie	dokumentacja + wyk. + nadzór	2021-2024	2 524 600,00	24 600,00	900 000,00	429 276,00	0,00	470 724,00	0,00	Rządowy Fundusz Rozwoju Dróg - wniosek złożony w 2022 r. Planowane dof. ok. 60% k.k. - w wys. 1 333 842,47 zł, w tym: w 2023 r. w wys. 470 723,89 zł; w 2024 r. w wys. 863 118,58 zł
5	600	60016	Przebudowa ulicy Miarki i Traugutta w Grodkowie	dokumentacja + wyk. + nadzór	2020-2023	66 998,00	27 798,00	39 200,00	39 200,00	0,00	0,00	0,00	Rządowy Fundusz Rozwoju Dróg - wniosek będzie złożony w 2023 r.; zapewniony wkład własny w zadaniu
6	600	60016	Przebudowa drogi gminnej nr 104301O Lesie - Żelazna	dokumentacja	2023	50 000,00	0,00	50 000,00	50 000,00	0,00	0,00	0,00	
7	600	60017	Droga dojazdowa do gruntów rolnych - Kolonia II w Osieku Grodkowskim	dokumentacja + wyk. + nadzór	2021-2023	830 180,00	31 980,00	798 200,00	575 000,00	0,00	223 200,00	0,00	Fundusz Ochrony Gruntów Rolnych - złożenie wniosku w 2022 r.; dofinansowanie z FOGR ok. 223 200,00 zł

8	600	60017	Podniesienie standardu dróg gminnych - III etap	dokumentacja + wyk. + nadzór	2023	560 800,00	0,00	560 800,00	560 800,00	0,00	0,00	0,00	
9	600	60017	Lubcz - "Dokumentacja remontu chodnika gminnego"	dokumentacja	2023	10 000,00	0,00	10 000,00	10 000,00	0,00	0,00	0,00	Fundusz Sołecki - Lubcz - 10 000,00 zł
10	710	71004	Miejscowy plan zagospodarowania przestrzennego dla części terenu miasta Grodków	plan	2022-2023	29 840,00	9 840,00	20 000,00	20 000,00	0,00	0,00	0,00	
11	750	75023	Budowa windy w Urzędzie Miejskim w Grodkowie	dokumentacja + wyk. + nadzór	2020-2023	796 900,00	16 900,00	780 000,00	183 000,00	447 000,00	150 000,00	0,00	Dotacja ze środków PFRON w 2023 r. w wys. 150 000,00 zł; Pożyczka BGK - Fundusz dostępności w wys. 447 000,00 zł - możliwość umorzenia do 30%, tj. 134 100,00 zł
12	801	80104	Termomodernizacja budynków oświatowych w Grodkowie: Przedszkole Publiczne nr 2 oraz Żłobek Publiczny	dokumentacja	2023	96 000,00	0,00	96 000,00	96 000,00	0,00	0,00	0,00	
13	801	80104	Przebudowa budynku gimnazjum przy ul. Mickiewicza na przedszkole publiczne - wyposażenie	dokumentacja + wyk.	2023	310 000,00	0,00	310 000,00	310 000,00	0,00	0,00	0,00	
14	900	90005	"Ciepłe Mieszkanie"	dotacja celowa dla osób fizycznych	2023-2024	222 500,00	0,00	142 500,00	0,00	0,00	142 500,00	0,00	Program "Ciepłe Mieszkanie" dof. z WFOŚriGW w Opolu w wys. 100%: 222 500,00 zł, w tym: w 2023 r. - 142 500,00 zł i w 2024 r. - 80 000,00 zł
15	900	90005	Aktualizacja "Założeń do planu zaopatrzenia w ciepło, energię elektryczną i paliwa gazowe dla Gminy Grodków z perspektywą do 2038 roku"	dokumentacja	2023	20 000,00	0,00	20 000,00	20 000,00	0,00	0,00	0,00	

16	900	90095	Więcmierzycze - "Modernizacja wiaty na działce nr 96/2 w Więcmierzycach"	dokumentacja + wyk. + nadzór	2023	21 500,00	0,00	21 500,00	21 500,00	0,00	0,00	0,00	Fundusz Sołecki - Więcmierzycze - 21 500,00 zł
17	900	90095	Budowa ścieżek rowerowych na terenie Gminy Grodków - II etap	dokumentacja	2021-2026	12 239 975,00	39 975,00	100 000,00	100 000,00	0,00	0,00	0,00	Część zadania w zakresie wykonania przedsięwzięcia w obrębie dróg wojewódzkich nr 385 i nr 401 planowana do przejścia przez Województwo Opolskie
18	921	92105	Głębocko - "Remont i doposażenie świetlicy wiejskiej"	dokumentacja + wyk. + nadzór	2023	15 500,00	0,00	15 500,00	15 500,00	0,00	0,00	0,00	Fundusz Sołecki - Głębocko - 15 500,00 zł
19	921	92105	Nowa Wieś Mała - "Remont świetlicy wiejskiej - remont dachu"	dokumentacja + wyk. + nadzór	2023	21 000,00	0,00	21 000,00	21 000,00	0,00	0,00	0,00	Fundusz Sołecki - Nowa Wieś Mała - 21 000,00 zł
20	921	92105	Przylesie Dolne - "Remont świetlicy wiejskiej (wykonawstwo + nadzór)"	wyk. + nadzór	2023	23 000,00	0,00	23 000,00	23 000,00	0,00	0,00	0,00	Fundusz Sołecki - Przylesie Dolne - 23 000,00 zł
21	921	92105	Tarnów Grodkowski - "Remont świetlicy wiejskiej (wykonawstwo + nadzór)"	wyk. + nadzór	2023	40 000,00	0,00	40 000,00	40 000,00	0,00	0,00	0,00	Fundusz Sołecki - Tarnów Grodkowski - 40 000,00 zł
22	921	92109	Przebudowa, rozbudowa i termomodernizacja Ośrodka Kultury i Rekreacji w Grodkowie	dokumentacja + wyk. + nadzór	2022-2023	9 100 000,00	647 041,99	8 452 958,01	952 958,01	3 000 000,00	4 500 000,00	0,00	Rządowy Fundusz Polski Ład; Program Inwestycji Strategicznych, dof. w 2023 r. w wys. 4 500 000,00 zł
23	926	92601	Budowa sali gimnastycznej przy szkole w Kopicach	dokumentacja + wyk. + nadzór	2017-2023	2 623 017,60	23 017,60	2 600 000,00	640 000,00	0,00	1 960 000,00	0,00	Rządowy Fundusz Polski Ład; Program Inwestycji Strategicznych, dof. w 2023 r. w wys. 1 960 000,00 zł
24	926	92601	Gałęczycze - "Projekt zagospodarowania przestrzeni w parku wiejskim na działce 356/1"	dokumentacja	2023	11 000,00	0,00	11 000,00	11 000,00	0,00	0,00	0,00	Fundusz Sołecki - Gałęczycze - 11 000,00 zł

25	926	92601	Rewitalizacja przestrzeni w rejonie "Cegielni" w Grodkowie	dokumentacja	2023	150 000,00	0,00	150 000,00	150 000,00	0,00	0,00	0,00	
26	926	92601	Gierów - "Wymiana pokrycia dachowego z remontem konstrukcji altany na placu zabaw"	dokumentacja + wyk. + nadzór	2023	16 800,00	0,00	16 800,00	16 800,00	0,00	0,00	0,00	Fundusz Sołecki - Gierów - 16 800,00 zł
27	926	92601	Mikołajowa - "Wykonanie oświetlenia działki nr 76"	wyk. + nadzór	2023	10 000,00	0,00	10 000,00	10 000,00	0,00	0,00	0,00	Fundusz Sołecki - Mikołajowa - 10 000,00 zł
28	926	92601	Osiek Grodkowski - "Utworzenie miejsca rekreacyjno-sportowego na boisku"	wyk. + nadzór	2023	24 000,00	0,00	24 000,00	24 000,00	0,00	0,00	0,00	Fundusz Sołecki - Osiek Grodkowski - 24 000,00 zł
29	926	92601	Oznakowanie boiska wielofunkcyjnego w Osieku Grodkowskim	wyk. + nadzór	2023	12 300,00	0,00	12 300,00	12 300,00	0,00	0,00	0,00	
30	926	92601	Polana - "Budowa wiaty na placu zabaw"	wyk. + nadzór	2023	12 850,00	0,00	12 850,00	12 850,00	0,00	0,00	0,00	Fundusz Sołecki - Polana - 12 850,00 zł
31	758	75818	Rezerwa celowa na wydatki inwestycyjne		2023	109 000,00	0,00	109 000,00	109 000,00	0,00	0,00	0,00	
Razem wydatki na zadania inwestycyjne (od poz. 1 do poz. 31)						44 311 535,45	839 602,59	23 021 932,86	5 223 234,01	4 447 000,00	13 351 698,85	0,00	
1	754	75412	Zakupy inwestycyjne	Młodoszowice - "Zakup wraz z dostawą i montażem garażu blaszanego przy remizie OSP Młodoszowice"	2023	11 500,00	0,00	11 500,00	11 500,00	0,00	0,00	0,00	Fundusz Sołecki - Młodoszowice - 11 500,00 zł
2	754	75412	Zakupy inwestycyjne	Zakup średniego samochodu ratowniczo-gaśniczego dla OSP Tarnów Grodkowski	2023	1 175 880,00	0,00	501 880,00	501 880,00	0,00	0,00	0,00	Dotacja dla OSP Tarnów Grodkowski na zakup średniego samochodu ratowniczo-gaśniczego o wartości 1 175 880,00 zł; inne źródła 674 000,00 zł
3	900	90095	Zakupy inwestycyjne	Wierzbna - "Zakup kosiarki - traktorek"	2023	16 000,00	0,00	16 000,00	16 000,00	0,00	0,00	0,00	Fundusz Sołecki - Wierzbna - 16 000,00 zł

4	900	90095	Zakupy inwestycyjne	Strzegów - "Zakup i montaż wiaty przy-stankowej na działce nr 55"	2023	15 000,00	0,00	15 000,00	15 000,00	0,00	0,00	0,00	Fundusz Sołecki - Strzegów - 15 000,00 zł
5	900	90095	Zakupy inwestycyjne	Zakup kosiarki - traktorek na potrzeby UM	2023	21 000,00	0,00	21 000,00	21 000,00	0,00	0,00	0,00	
6	921	92105	Zakupy inwestycyjne	Gnojna - "Zakup namiotu imprezowego"	2023	13 000,00	0,00	13 000,00	13 000,00	0,00	0,00	0,00	Fundusz Sołecki - Gnojna - 13 000,00 zł
7	926	92601	Zakupy inwestycyjne	Jędrzejów - "Zakup zestawu zabawowego - doposażenie placu zabaw"	2023	17 000,00	0,00	17 000,00	17 000,00	0,00	0,00	0,00	Fundusz Sołecki - Jędrzejów - 17 000,00 zł
8	926	92601	Zakupy inwestycyjne	Kopice - "Zakup i montaż monitoringu na placu zabaw"	2023	11 000,00	0,00	11 000,00	11 000,00	0,00	0,00	0,00	Fundusz Sołecki - Kopice - 11 000,00 zł
9	926	92601	Zakupy inwestycyjne	Lipowa - "Zakup i montaż piłkochwytu na działce nr 317"	2023	20 000,00	0,00	20 000,00	20 000,00	0,00	0,00	0,00	Fundusz Sołecki - Lipowa - 20 000,00 zł
Razem wydatki na zakupy inwestycyjne (od poz. 1 do poz. 9)						1 300 380,00	0,00	626 380,00	626 380,00	0,00	0,00	0,00	
1	700	70095	Wydatki na zakup i objęcie akcji i udziałów	Sfinansowanie działania polegającego na objęciu przez Gminę Grodków udziałów w SIM Opolskie Spółka z o.o. z siedzibą w Nysie	2021-2023	5 000 000,00	3 000 000,00	2 000 000,00	0,00	0,00	2 000 000,00		Budowa budynku mieszkalnego wielorodzinnego przy ul. Tadeusza Zawadzkiego w Grodkowie
Razem wydatki majątkowe						50 611 915,45	3 839 602,59	25 648 312,86	5 849 614,01	4 447 000,00	15 351 698,85	0,00	

Tabela 2. Plan nakładów na wydatki majątkowe na 2023 r. (zadania dofinansowywane z Programów Pomocowych Unii Europejskiej)

w złotych

Lp.	Dz.	Rozdz.	Nazwa zadania inwestycyjnego	Zakres rzeczowy	Rok rozp./zak.	Planowana wartość całego zadania	Wydatki poniesione do 31.12.2022 r	Nakłady planowane na 2023 r.	Środki z budżetu gminy	Inne źródła				Uwagi
										Kredyt/pożyczka na zadania współfinansowane ze środków Unii Europejskiej		Dotacje/fundusze celowe	Inne źródła	
										Kredyt/pożyczka inwestycyjna na udział własny	Kredyt/pożyczka na wyprzedzające finansowanie zadania			
1	2	3	4	5	6	7	8	9	10	11	12	13	14	15
1	600	60017	Przebudowa dróg lokalnych w gminie Grodków w miejscowościach: Kolnica, Lubcz, Starowice Dolne, Bąków	dokumentacja + wyk. + nadzór	2020-2024	3 710 862,00	78 836,00	500 000,00	500 000,00	0,00	0,00	0,00	0,00	PROW na lata 2014-2020; ref. do 63,63% k.k. w 2024 r. w wys. ok. 1 677 229,00 zł
2	900	90002	Budowa Punktu Selektywnego Zbierania Odpadów Komunalnych w Grodkowie	dokumentacja + wyk. + nadzór	2019-2023	2 367 909,71	107 909,71	2 260 000,00	260 000,00	1 000 000,00	1 000 000,00	0,00	0,00	RPO WO na lata 2014-2020; dof. 1 006 575,81 zł (85% k.k., które wyniosą 2 000 000,00 zł)
3	900	90005	Ograniczenie niskiej emisji w gminie Grodków - przedsięwzięcia w budynkach użyteczności publicznej	dokumentacja + wyk. + nadzór	2020-2023	2 708 062,73	689 442,20	2 018 620,53	1 088 620,53	0,00	0,00	930 000,00	0,00	RPO WO na lata 2014-2020; dof. 63% k.k. w wys. 1 632 026,64 zł, w tym w 2023 r. 930 000,64 zł
Razem wydatki na zadania inwestycyjne (od poz. 1 do poz. 3)						8 786 834,44	876 187,91	4 778 620,53	1 848 620,53	1 000 000,00	1 000 000,00	930 000,00	0,00	
1	750	75023	Cyfrowa Gmina	zakupy inwestycyjne	2021-2023	205 130,00	76 260,00	214 193,00	214 193,00	0,00	0,00	0,00	0,00	Program Operacyjny Polska Cyfrowa na lata 2014-2020
Razem wydatki na zakupy inwestycyjne (poz. 1)						205 130,00	76 260,00	214 193,00	214 193,00	0,00	0,00	0,00	0,00	
Razem wydatki majątkowe						8 991 964,44	952 447,91	4 992 813,53	2 062 813,53	1 000 000,00	1 000 000,00	930 000,00	0,00	

Załącznik Nr 5
do Uchwały Nr LII/ /23
Rady Miejskiej w Grodkowie
z dnia 20 września 2023 r.

Planowane kwoty dotacji udzielanych z budżetu gminy na 2023 r.

Tabela 1. Dotacje dla jednostek sektora finansów publicznych

Tabela 1.1. Dotacje podmiotowe

w złotych

Lp.	Dział	Rozdział	Podmiot	Zadanie	Kwota dotacji
1	2	3	4	5	6
1.			Instytucje kultury, w tym:		
1.1	921	92109	Ośrodek Kultury i Rekreacji	Zadania statutowe	2 002 100,00
	926	92605		Zadania statutowe	966 400,00
1.2	921	92116	Miejska i Gminna Biblioteka	Zadania statutowe	1 288 800,00
	921	92116	Miejska i Gminna Biblioteka	Zadania biblioteki powiatowej	19 000,00
Ogółem dotacje					4 276 300,00

Tabela 1.2. Dotacje celowe

w złotych

Lp.	Dział	Rozdział	Podmiot	Zadanie	Kwota dotacji
1	2	3	4	5	6
1	921	92116	Miejska i Gminna Biblioteka	"Zwiększenie świadomości roli pszczół wśród mieszkańców gminy Grodków w oparciu o regionalną historię pszczelarstwa" PROW na lata 2014-2020	21 951,00
2	921	92116	Miejska i Gminna Biblioteka	"Kultura do działań specjalnych - udział dzieci ze specjalnymi potrzebami i ich rodzin w życiu kulturalnym"	10 440,00
Ogółem dotacje (od poz. 1 do poz. 2)					32 391,00

Tabela 1.3. Dotacje celowe przekazywane innym jednostkom samorządu terytorialnego w formie pomocy finansowej

w złotych

Lp.	Dział	Rozdział	Podmiot	Zadanie	Kwota dotacji
1	2	3	4	5	6
1	600	60014	Starostwo Powiatowe	Przebudowa przepustu drogowego DP 1544 O w m. Wojnowiczki	20 000,00
2	600	60014	Starostwo Powiatowe	Remont DP nr 1147 O na odc. Starowice Dolne - Jędrzejów	300 000,00
3	750	75020	Starostwo Powiatowe w Brzegu	Stanowisko konserwatora zabytków	11 279,00
4	750	75020	Starostwo Powiatowe w Brzegu	Zadania z zakresu komunikacji	79 740,00
5	853	85311	Starostwo Powiatowe w Brzegu	Warsztaty Terapii Zajęciowej	20 000,00
Ogółem dotacje (od poz. 1 do poz. 5)					431 019,00

Tabela 1.4. Dotacje celowe przekazywane innym jednostkom samorządu terytorialnego na podstawie porozumień (umów)

w złotych

Lp.	Dział	Rozdział	Podmiot	Zadanie	Kwota dotacji
1	2	3	4	5	6
1	801	80104	Inne jst	Dotacja	120 340,00
2	926	92601	Starostwo Powiatowe w Brzegu	Utrzymanie hali przy ZSP w Grodkowie	300 000,00
Ogółem dotacje (od poz. 1 do poz. 2)					420 340,00

Tabela 1.5. Dotacje celowe z budżetu dla pozostałych jednostek zaliczanych do sektora finansów publicznych

w złotych

Lp.	Dział	Rozdział	Podmiot	Zadanie	Kwota dotacji
1	2	3	4	5	6
			Samodzielne publiczne zakłady opieki zdrowotnej		
1	851	85111	Brzeskie Centrum Medyczne w Brzegu	Dofinansowanie projektu remontu i modernizacji Oddziału Dziecięcego Brzeskiego Centrum Medycznego	10 000,00
Ogółem dotacje					10 000,00

Razem dotacje dla jednostek sektora finansów publicznych					5 170 050,00
z tego: bieżące					5 150 050,00
majątkowe					20 000,00

Tabela 2. Dotacje dla jednostek spoza sektora finansów publicznych

Tabela 2.1. Dotacje celowe na zadania własne gminy realizowane przez podmioty niezaliczane do sektora finansów publicznych

w złotych

Lp.	Dział	Rozdział	Nazwa zadania	Kwota dotacji
1	2	3	4	5
1	851	85153	Realizacja programów ograniczających używanie narkotyków i dopalaczy wśród dzieci i młodzieży	60 000,00
2	851	85154	Realizacja programów profilaktyki uniwersalnej skierowanej do dzieci i młodzieży	60 000,00
3	851	85154	Organizowanie wypoczynku letniego z programem profilaktycznym dla dzieci i młodzieży z rodzin dysfunkcyjnych	80 000,00
4	851	85154	Organizowanie czasu wolnego dzieci i młodzieży propagującego ideę trzeźwego oraz zdrowego stylu życia	170 000,00
5	851	85154	Mały grant na realizację zadań z zakresu przeciwdziałania uzależnieniom i patologiom społecznym	10 000,00
6	851	85195	Świadczenie usług opiekuńczo-medycznych nad osobami chorymi, starszymi, niepełnosprawnymi w miejscu ich zamieszkania	60 000,00
7	853	85311	Integracja osób niepełnosprawnych ze społeczeństwem	10 000,00
8	921	92120	Prace remontowe i konserwatorskie obiektów zabytkowych	165 000,00
9	921	92195	Wspieranie inicjatyw i przedsięwzięć popularyzujących tradycje narodowe, historię i dziedzictwo kulturowe wśród dzieci i młodzieży	15 000,00
10	921	92195	Współpraca międzynarodowa, w tym realizacja projektów z udziałem miast partnerskich	7 500,00
11	921	92195	Wspieranie działań dotyczących rozwoju wspólnot i społeczności lokalnych	10 000,00
12	921	92195	Działalność na rzecz integracji i aktywizacji seniorów	5 000,00
13	921	92195	Wspieranie działań na rzecz aktywizacji mieszkańców wsi	11 000,00
14	926	92605	Upowszechnianie aktywności fizycznej poprzez propagowanie różnych dyscyplin sportowych wśród dzieci, młodzieży i dorosłych	270 000,00
15	926	92605	Wspieranie finansowe rozwoju sportu z ustawy o sporcie	310 000,00
Ogółem dotacje (od poz. 1 do poz. 15)				1 243 500,00

Tabela 2.2. Dotacje podmiotowe i celowe

w złotych

Lp.	Dział	Rozdział	Podmiot	Zadanie	Kwota dotacji
1	2	3	4	5	6
1	801	80101	Niepubliczna Szkoła Podstawowa w Gałązyczkach	Zadania statutowe	1 435 940,00
2	801	80101	Szkoła Podstawowa dla Dorosłych	Zadania statutowe	2 163,00
3	801	80104	Przedszkole Niepubliczne PUCHATEK	Zadania statutowe	341 388,00
4	801	80104	Przedszkole Niepubliczne w Gałązyczkach	Zadania statutowe	457 020,00
5	801	80150	Niepubliczna Szkoła Podstawowa w Gałązyczkach	Zadania statutowe	235 772,00
6	855	85516	Klub Malucha "Pluszowy Kącik" w Grodkowie	Zadania statutowe	37 800,00
Ogółem dotacje podmiotowe i celowe (od poz. 1 do poz. 6)					2 510 083,00
Razem dotacje dla jednostek spoza sektora finansów publicznych					3 753 583,00
z tego: bieżące					3 753 583,00
majątkowe					0,00

Wydatki jednostek pomocniczych na 2023 rok

Tabela 1. Wydatki bieżące - FUNDUSZ SOŁECKI

w złotych

Dział	Rozdział	Lp.	Nazwa	Plan na 2023 r.
1	2	3	4	5
010	Rolnictwo i łowiectwo			22 666,59
	01008	Melioracje wodne		22 666,59
		1	Gnojna - "Bieżąca konserwacja rowów gminnych"	16 200,00
		2	Kobiela - "Bieżąca konserwacja rowów gminnych"	3 000,00
		3	Mikołajowa - "Bieżąca konserwacja rowów gminnych"	3 466,59
600	Transport i łączność			35 953,61
	60016	Drogi publiczne gminne		20 000,00
		1	Gola Grodkowska - "Remont chodnika"	20 000,00
	60017	Drogi wewnętrzne		15 953,61
		1	Sulisław - "Remont drogi wewnętrznej wraz z ułożeniem krawężników"	15 953,61
754	Bezpieczeństwo publiczne i ochrona przeciwpożarowa			38 500,00
	75412	Ochotnicze straże pożarne		38 500,00
		1	Bąków - "Zakup ubrań specjalnych dla strażaków z OSP Bąków"	20 000,00
		2	Jędrzejów - "Remont remizy strażackiej OSP Jędrzejów"	8 500,00
		3	Wierzbnik - "Zakup umundurowania dla OSP Wierzbnik"	10 000,00
900	Gospodarka komunalna i ochrona środowiska			103 769,51
	90095	Pozostała działalność		103 769,51
		1	Bąków - "Poprawa estetyki wsi", "Zakup i montaż tablic informacyjnych z numerami budynków"	4 500,00
		2	Bogdanów - "Zakup i montaż gabloty ogłoszeniowej", "Poprawa estetyki wsi"	10 129,91
		3	Gałązcyce - "Poprawa estetyki wsi"	6 006,69
		4	Gierów - "Poprawa estetyki wsi"	1 500,00
		5	Głębocko - "Poprawa estetyki wsi"	1 000,00
		6	Gnojna - "Poprawa estetyki wsi"	3 320,07
		7	Gola Grodkowska - "Poprawa estetyki wsi"	161,26
		8	Jaszów - "Poprawa estetyki wsi"	1 246,82
		9	Jeszkotle - "Poprawa estetyki wsi"	3 082,78
		10	Jędrzejów - "Poprawa estetyki wsi"	1 500,00
		11	Kobiela - "Poprawa estetyki wsi"	8 854,09
		12	Kolnica - "Poprawa estetyki wsi"	4 000,00
		13	Kopice - "Poprawa estetyki wsi"	10 097,80
		14	Lipowa - "Poprawa estetyki wsi"	10 500,00
		15	Lubcz - "Poprawa estetyki wsi"	162,00
		16	Mikołajowa - "Poprawa estetyki wsi"	3 000,00
		17	Nowa Wieś Mała - "Poprawa estetyki wsi"	1 570,27
		18	Osiek Grodkowski - "Poprawa estetyki wsi"	906,00
		19	Polana - "Poprawa estetyki wsi"	1 000,40
		20	Przylesie Dolne - "Poprawa estetyki wsi"	1 000,00
		21	Rogów - "Poprawa estetyki wsi"	2 157,57
		22	Tarnów Grodkowski - "Poprawa estetyki wsi"	2 000,53

		23	Wierzbna - "Poprawa estetyki wsi"	1 518,50
		24	Wierzbnik - "Poprawa estetyki wsi"	3 228,01
		25	Więcmierzyce - "Poprawa estetyki wsi"	1 009,82
		26	Wojnowiczki - "Poprawa estetyki wsi"	3 619,25
		27	Wojśław - "Poprawa estetyki wsi"	3 000,00
		28	Wójtowice - "Poprawa estetyki wsi"	1 697,74
		29	Zielonkowice - "Poprawa estetyki wsi"	11 000,00
		30	Żelazna - "Poprawa estetyki wsi"	1 000,00
921	Kultura i ochrona dziedzictwa narodowego			301 756,54
		Pozostałe zadania w zakresie kultury		301 756,54
		1	Bąków - "Organizacja imprez sołeckich"	7 921,43
		2	Bogdanów - "Organizacja imprez sołeckich", "Doposażenie świetlicy wiejskiej"	7 670,42
		3	Gałączyce - "Organizacja imprez sołeckich"	3 000,00
		4	Gierów - "Organizacja imprez sołeckich"	1 500,95
		5	Głębocko - "Organizacja imprez sołeckich"	6 071,03
		6	Gnojna - "Organizacja imprez sołeckich", "Zakup akcesoriów do namiotu imprezowego"	7 800,00
		7	Goła Grodkowska - "Organizacja imprez sołeckich"	2 000,00
		8	Jaszów - "Organizacja imprez sołeckich", "Remont i doposażenie świetlicy wiejskiej"	25 889,71
		9	Jeszkotle - "Organizacja imprez sołeckich"	3 000,00
		10	Jędrzejów - "Organizacja imprez sołeckich", "Zakup toalety przenośnej Toi Toi"	9 729,22
		11	Kobiela - "Organizacja imprez sołeckich", "Remont i doposażenie świetlicy wiejskiej"	14 000,00
		12	Kolnica - „Organizacja imprez sołeckich”, "Remont i doposażenie świetlicy wiejskiej"	32 780,52
		13	Kopice - "Organizacja imprez sołeckich", "Doposażenie świetlicy wiejskiej"	30 200,00
		14	Lipowa - "Organizacja imprez sołeckich"	1 509,82
	92105	15	Lubcz - "Organizacja imprez sołeckich"	3 000,00
		16	Młodoszowice - "Doposażenie świetlicy wiejskiej", "Organizacja imprez sołeckich", "Remont i wyposażenie świetlicy wiejskiej"	14 903,40
		17	Nowa wieś Mała - "Organizacja imprez sołeckich"	4 000,00
		18	Osiek Grodkowski - "Organizacja imprez sołeckich"	3 000,00
		19	Przylesie Dolne - "Organizacja imprez sołeckich"	2 572,26
		20	Rogów - "Organizacja imprez sołeckich", "Doposażenie świetlicy wiejskiej"	10 000,00
		21	Starowice Dolne - "Zakup namiotów okolicznościowych", "Organizacja imprez sołeckich", "Remont łazienki w świetlicy wiejskiej - usługa", "Wyposażenie kuchni w świetlicy wiejskiej"	24 776,83
		22	Strzegów - "Remont i wyposażenie świetlicy wiejskiej"	8 186,60
		23	Tarnów Grodkowski - "Organizacja imprez sołeckich"	1 500,00
		24	Wierzbna - "Organizacja imprez sołeckich"	1 000,00
		25	Wierzbnik - "Organizacja imprez sołeckich", "Doposażenie świetlicy wiejskiej", "Zakup strojów ludowych w ramach promocji sołectwa i gminy na różnych imprezach i spotkaniach integracyjnych"	20 269,45
		26	Więcmierzyce - "Doposażenie świetlicy wiejskiej", "Organizacja imprez sołeckich"	8 500,00
		27	Wojśław - "Organizacja imprez sołeckich", "Remont i doposażenie świetlicy wiejskiej"	22 546,30
		28	Wójtowice - "Organizacja imprez sołeckich"	5 000,00

		29	Zielonkowice - "Organizacja imprez sołeckich"	1 054,98
		30	Żelazna - "Organizacja imprez sołeckich", "Doposażenie świetlicy wiejskiej"	18 373,62
926	Kultura fizyczna			67 242,69
			Obiekty sportowe	67 242,69
	92601	1	Bąków - "Zakup i montaż ławek na boisku"	4 000,00
		2	Gałązcyce - "Doposażenie placu zabaw"	12 670,00
		3	Gola Grodkowska - "Remont placu zabaw"	2 000,00
		4	Jeszkotle - "Doposażenie placu zabaw"	13 000,00
		5	Lubcz - "Zakup materiałów do wiaty na placu zabaw"	7 972,69
		6	Młodoszowice - "Zakup materiałów do remontu placu zabaw"	1 400,00
		7	Nowa Wieś Mała - "Doposażenie placu zabaw"	1 900,00
		8	Więcmierzycy - "Doposażenie boiska wiejskiego"	1 000,00
		9	Wojnowiczki - "Doposażenie placu zabaw"	9 000,00
		10	Wójtowice - "Doposażenie boiska"	11 000,00
		11	Żelazna - "Brukowanie pod urządzeniami siłowni zewnętrznej"	3 300,00
Razem wydatki bieżące				569 888,94

Tabela 2. Wydatki majątkowe - FUNDUSZ SOLECKI

w złotych

Dział	Rozdział	Lp.	Nazwa	Plan na 2023 r.
1	2	3	4	5
600	Transport i łączność			10 000,00
	60017	Drogi wewnętrzne		10 000,00
		1	Lubcz - "Dokumentacja remontu chodnika gminnego"	10 000,00
754	Bezpieczeństwo publiczne i ochrona przeciwpożarowa			11 500,00
	75412	Ochotnicze straże pożarne		11 500,00
		1	Młodoszowice - "Zakup wraz z dostawą i montażem garażu blaszanego przy remizie OSP Młodoszowice"	11 500,00
900	Gospodarka komunalna i ochrona środowiska			52 500,00
	90095	Pozostała działalność		52 500,00
		1	Wierzbna - "Zakup kosiarki - traktor"	16 000,00
		2	Więcmierzycy - "Modernizacja wiaty na działce nr 96/2 w Więcmierzycach"	21 500,00
		3	Strzegów - "Zakup i montaż wiaty przystankowej na działce nr 55"	15 000,00
921	Kultura i ochrona dziedzictwa narodowego			112 500,00
	92105	Pozostałe zadania w zakresie kultury		112 500,00
		1	Głębocko - "Remont i doposażenie świetlicy wiejskiej"	15 500,00
		2	Gnojna - "Zakup namiotu imprezowego"	13 000,00
		3	Nowa Wieś Mała - "Remont świetlicy wiejskiej - remont dachu"	21 000,00
		4	Przylesie Dolne - "Remont świetlicy wiejskiej (wykonawstwo + nadzór)"	23 000,00
		5	Tarnów Grodkowski - "Remont świetlicy wiejskiej (wykonawstwo + nadzór)"	40 000,00
926	Kultura fizyczna			122 650,00
	92601	Obiekty sportowe		122 650,00
		1	Gałązcyce - "Projekt zagospodarowania przestrzeni w parku wiejskim na działce 356/1"	11 000,00
		2	Gierów - "Wymiana pokrycia dachowego z remontem konstrukcji altany na placu zabaw"	16 800,00
		3	Jędrzejów - "Zakup zestawu zabawowego - doposażenie placu zabaw"	17 000,00
		4	Kopice - "Zakup i montaż monitoringu na placu zabaw"	11 000,00
		5	Lipowa - "Zakup i montaż piłkochwyty na działce nr 317"	20 000,00

	6	Mikołajowa - "Wykonanie oświetlenia działki nr 76"	10 000,00
	7	Osiek Grodkowski - "Utworzenie miejsca rekreacyjno-sportowego na boisku"	24 000,00
	8	Polana - "Budowa wiaty na placu zabaw"	12 850,00
Razem wydatki majątkowe			309 150,00

Tabela 3. Wydatki ogółem - FUNDUSZ SOLECKI		w złotych
	Wydatki bieżące	569 888,94
	Wydatki majątkowe	309 150,00
	Ogółem wydatki	879 038,94

UZASADNIENIE

Uzasadnienie do Uchwały Nr LIII/ /23 w sprawie zmiany uchwały budżetowej na 2023 rok

I. W zakresie dochodów budżetu

1. Zmniejsza się plan dochodów bieżących (załącznik 1 do uchwały, Tabela 1) o kwotę 499 857,64 zł, w tym:
 - w dziale 750 - Administracja publiczna - kwota 2 400,00 zł;
 - Wpływy z otrzymanych spadków, zapisów i darowizn w postaci pieniężnej - dożyńki gminne;
 - w dziale 758 - Różne rozliczenia - kwota 2 216,56 zł;
 - Dotacje celowe otrzymane z budżetu państwa na realizację własnych zadań bieżących gmin (związków gmin, związków powiatowo-gminnych) - fundusz sołecki;
 - w dziale 900 - Gospodarka komunalna i ochrona środowiska - kwota 495 241,08 zł;
 - Wpływy z różnych dochodów.
2. Zwiększa się plan dochodów bieżących (załącznik 1 do uchwały, Tabela 2) o kwotę 3 359 771,00 zł, w tym:
 - w dziale 600 - Transport i łączność - kwota 28 000,00 zł;
 - Wpływy z innych lokalnych opłat pobieranych przez jednostki samorządu terytorialnego na podstawie odrębnych ustaw - opłata za zajęcie pasa drogowego;
 - w dziale 710 - Działalność usługowa - kwota 20 000,00 zł;
 - Wpływy z usług;
 - w dziale 758 - Różne rozliczenia - kwota 3 178 849,00 zł;
 - Środki na uzupełnienie dochodów gmin - kwota 3 129 358,00 zł;
 - Subwencje ogólne z budżetu państwa; część oświatowa subwencji ogólnej - kwota 49 491,00 zł;
 - w dziale 852 - Pomoc społeczna - kwota 91 277,00 zł;
 - Wpływy z usług;
 - w dziale 900 - Gospodarka komunalna i ochrona środowiska - kwota 38 681,00 zł, w tym:
 - Wpływy z tytułu kar i odszkodowań wynikających z umów - kwota 453,00 zł;
 - Środki otrzymane od pozostałych jednostek zaliczanych do sektora finansów publicznych na realizację zadań bieżących jednostek zaliczanych do sektora finansów publicznych - azbest - kwota 25 228,00 zł;
 - Środki na dofinansowanie własnych zadań bieżących gmin, powiatów (związków gmin, związków powiatowo-gminnych, związków powiatów), samorządów województw, pozyskane z innych źródeł - Czyste Powietrze porozumienie na 2023-2024 - kwota 13 000,00 zł;
 - w dziale 921 - Kultura i ochrona dziedzictwa narodowego - kwota 764,00 zł;
 - Wpływy z otrzymanych spadków, zapisów i darowizn w postaci pieniężnej, w tym Sołectwo Wierzbnik - kwota 434,00 zł, Sołectwo Więcmierzyce - kwota 150,00 zł, Osiedle Półwiosek - kwota 180,00 zł;
 - w dziale 926 - Kultura fizyczna - kwota 2 200,00 zł;
 - Wpływy z najmu i dzierżawy składników majątkowych Skarbu Państwa, jednostek samorządu terytorialnego lub innych jednostek zaliczanych do sektora finansów publicznych oraz innych umów o podobnym charakterze.
3. Zmniejsza się plan dochodów majątkowych (załącznik 1 do uchwały, Tabela 3) o kwotę 2 940,31 zł, w tym:
 - w dziale 758 - Różne rozliczenia - kwota 2 940,31 zł;

- Dotacje celowe otrzymane z budżetu państwa na realizację inwestycji i zakupów inwestycyjnych własnych gmin (związków gmin, związków powiatowo-gminnych) - fundusz sołecki.

II. W zakresie wydatków budżetu

1. Zmniejsza się plan wydatków bieżących (załącznik 2 do uchwały, Tabela 1) o kwotę 650 450,15 zł, w tym:
 - w dziale 010 - Rolnictwo i łowiectwo - kwota 2 800,00 zł, w tym:
 - w rozdziale 01008 - Melioracje wodne - kwota 2 800,00 zł - Sołectwo Gnojna na zadanie pn. „Bieżąca konserwacja rowów gminnych”;
 - w dziale 754 - Bezpieczeństwo publiczne i ochrona przeciwpożarowa - kwota 1 500,00 zł, w tym:
 - w rozdziale 75412 - Ochotnicze straże pożarne - kwota 1 500,00 zł - Sołectwo Jędrzejów na zadanie pn. „Remont remizy strażackiej OSP Jędrzejów”;
 - w dziale 801 - Oświata i wychowanie - kwota 85 000,00 zł, w tym:
 - w rozdziale 80101 - Szkoły podstawowe - kwota 85 000,00 zł - Szkoła Podstawowa w Gałązczycach;
 - w dziale 852 - Pomoc społeczna - kwota 26 070,00 zł, w tym:
 - w rozdziale 85219 - Ośrodki pomocy społecznej - kwota 26 070,00 zł;
 - w dziale 900 - Gospodarka komunalna i ochrona środowiska - kwota 506 350,24 zł, w tym:
 - w rozdziale 90095 - Pozostała działalność - kwota 506 350,24 zł, w tym: Sołectwo Bąków na zadanie pn. „Poprawa estetyki wsi” - kwota 3 000,00 zł, Sołectwo Bogdanów na zadanie pn. „Zakup i montaż gabloty ogłoszeniowej” - kwota 850,00 zł, Sołectwo Gałąńczyce na zadanie pn. „Poprawa estetyki wsi” - kwota 4 000,00 zł, Sołectwo Jaszów na zadanie pn. „Poprawa estetyki wsi” - kwota 2 389,71 zł, Sołectwo Wierzbnik na zadanie pn. „Poprawa estetyki wsi” - kwota 869,45 zł oraz sprzedaż węgla - kwota 495 241,08 zł;
 - w dziale 921 - Kultura i ochrona dziedzictwa narodowego - kwota 19 629,91 zł, w tym:
 - w rozdziale 92105 - Pozostałe zadania w zakresie kultury - kwota 19 629,91 zł, w tym: Sołectwo Bąków na zadanie pn. „Zakup namiotów okolicznościowych” - kwota 4 000,00 zł, Sołectwo Bogdanów na zadania: „Organizacja imprez sołeckich” - kwota 678,91 zł oraz „Doposażenie świetlicy wiejskiej” - kwota 1 451,00 zł, Sołectwo Gnojna na zadanie pn. „Doposażenie świetlicy wiejskiej” - kwota 11 000,00 zł, Sołectwo Lipowa na zadanie pn. „Organizacja imprez sołeckich” - kwota 2 500,00 zł;
 - w dziale 926 - Kultura fizyczna - kwota 9 100,00 zł, w tym:
 - w rozdziale 92601 - Obiekty sportowe - kwota 9 100,00 zł, w tym: Sołectwo Kopice na zadanie pn. „Doposażenie placu zabaw” - kwota 6 600,00 zł, Sołectwo Wierzbnik na zadanie pn. „Doposażenie placu zabaw” - kwota 2 500,00 zł.
2. Zwiększa się plan wydatków bieżących (załącznik 2 do uchwały, Tabela 2) o kwotę 3 491 123,20 zł, w tym:
 - w dziale 700 - Gospodarka mieszkaniowa - kwota 35 000,00 zł, w tym:
 - w rozdziale 70005 - Gospodarka gruntami i nieruchomościami - kwota 35 000,00 zł;
 - w dziale 750 - Administracja publiczna - kwota 112 064,13 zł, w tym:
 - w rozdziale 75023 - Urzędy gmin (miast i miast na prawach powiatu) - kwota 38 702,13 zł;
 - w rozdziale 75075 - Promocja jednostek samorządu terytorialnego - 50 000,00 zł;
 - w rozdziale 75085 - Wspólna obsługa jednostek samorządu terytorialnego - kwota 23 362,00 zł;
 - w dziale 754 - Bezpieczeństwo publiczne i ochrona przeciwpożarowa - kwota 28 000,00 zł, w tym:
 - w rozdziale 75416 - Straż gminna (miejska) - kwota 28 000,00 zł;
 - w dziale 801 - Oświata i wychowanie - kwota 2 402 444,00 zł, w tym:

- w rozdziale 80101 - Szkoły podstawowe - kwota 1 576 700,00 zł, w tym: PSP Nr 1 w Grodkowie - 419 122,00 zł, PSP Nr 3 w Grodkowie - 622 061,00 zł, PSP w Gnojnej - 67 797,00 zł, PSP w Jędrzejowie - 156 006,00 zł, PSP w Kolnicy - 216 858,00 zł, PSP w Kopicach - 22 997,00 zł, PSP w Lipowej - kwota 71 859,00 zł;
- w rozdziale 80103 - Oddziały przedszkolne w szkołach podstawowych - kwota 51 385,00 zł, w tym: PSP w Jędrzejowie - 26 000,00 zł, PSP w Kolnicy - 25 385,00 zł;
- w rozdziale 80104 - Przedszkola - kwota 702 859,00 zł, w tym: PP Nr 2 w Grodkowie - 503 197,00 zł, PP w Kopicach - 102 111,00 zł, PP w Wierzbniku - 12 551,00 zł, Niepubliczne Przedszkole w Gałązyczkach - 45 000,00 zł oraz inne jst, tj. dzieci z naszej gminy w przedszkolach na terenie innych gmin - 40 000,00 zł;
- w rozdziale 80107 - Świetlice szkolne - kwota 19 400,00 zł, w tym: PSP Nr 3 w Grodkowie - 13 100,00 zł, PSP w Jędrzejowie - 6 300,00 zł;
- w rozdziale 80150 - Realizacja zadań wymagających stosowania specjalnej organizacji nauki i metod pracy dla dzieci i młodzieży w szkołach podstawowych - kwota 52 100,00 zł, w tym Szkoła Podstawowa w Gałązyczkach;
- w dziale 852 - Pomoc społeczna - kwota 338 029,00 zł, w tym:
 - w rozdziale 85202 - Domy pomocy społecznej - kwota 206 200,00 zł;
 - w rozdziale 85214 - Zasiłki okresowe, celowe i pomoc w naturze oraz składki na ubezpieczenia emerytalne i rentowe - kwota 41 429,00 zł;
 - w rozdziale 85215 - Dodatki mieszkaniowe - kwota 46 900,00 zł;
 - w rozdziale 85219 - Ośrodki pomocy społecznej - kwota 38 700,00 zł;
 - w rozdziale 85230 - Pomoc w zakresie dożywiania - kwota 4 800,00 zł;
- w dziale 855 - Rodzina - kwota 95 783,00 zł, w tym:
 - w rozdziale 85504 - Wspieranie rodziny - kwota 1 982,00 zł;
 - w rozdziale 85508 - Rodziny zastępcze - kwota 88 607,00 zł;
 - w rozdziale 85516 - System opieki nad dziećmi w wieku do lat 3 - kwota 5 194,00 zł;
- w dziale 900 - Gospodarka komunalna i ochrona środowiska - kwota 322 979,91 zł, w tym:
 - w rozdziale 90005 - Ochrona powietrza atmosferycznego i klimatu - kwota 13 000,00 zł;
 - w rozdziale 90015 - Oświetlenie ulic, placów i dróg - kwota 300 000,00 zł;
 - w rozdziale 90095 - Pozostała działalność - kwota 9 979,91 zł, w tym: Sołectwo Bąków na zadanie pn. „Zakup i montaż tablic informacyjnych z numerami budynków” - 3 000,00 zł, Sołectwo Bogdanów na zadanie pn. „Poprawa estetyki wsi” - 2 979,91 zł, Sołectwo Jędrzejów na zadanie pn. „Poprawa estetyki wsi” - 1 500,00 zł, Sołectwo Lipowa na zadanie pn. „Poprawa estetyki wsi” - 2 500,00 zł;
- w dziale 921 - Kultura i ochrona dziedzictwa narodowego - kwota 132 823,16 zł, w tym:
 - w rozdziale 92105 - Pozostałe zadania w zakresie kultury - kwota 14 623,16 zł, w tym: Sołectwo Gierów na zadanie pn. „Organizacja imprez sołeckich” - 700,00 zł, Sołectwo Gnojna na zadanie pn. „Zakup akcesoriów do namiotu imprezowego” - 800,00 zł, Sołectwo Jaszów na zadanie pn. „Remont i doposażenie świetlicy wiejskiej” - 2 389,71 zł, Sołectwo Kopice na zadania: „Organizacja imprez sołeckich” - 4 000,00 zł oraz „Doposażenie świetlicy wiejskiej” - 2 600,00 zł, Sołectwo Wierzbnik na zadanie pn. „Doposażenie świetlicy wiejskiej” - 3 369,45 zł oraz środki z darowizn dla świetlic: Wierzbnik - 434,00 zł, Więcmierzycy - 150,00 zł, Osiedle Półwiosek - 180,00 zł;
 - w rozdziale 92109 - Domy i ośrodki kultury, świetlice i kluby - kwota 93 200,00 zł;
 - w rozdziale 92116 - Biblioteki - kwota 25 000,00 zł;
- w dziale 926 - Kultura fizyczna - kwota 24 000,00 zł, w tym:

- w rozdziale 92601 - Obiekty sportowe - kwota 4 000,00 zł, w tym Sołectwo Bąków na zadanie pn. „Zakup i montaż ławek na boisku”;
 - w rozdziale 92605 - Zadania w zakresie kultury fizycznej - kwota 20 000,00 zł.
3. Zmniejsza się plan wydatków majątkowych (załącznik 2 do uchwały, Tabela 3) o kwotę 200 700,00 zł, w tym:
- w dziale 900 - Gospodarka komunalna i ochrona środowiska - kwota 200 000,00 zł, w tym:
 - w rozdziale 90005 - Ochrona powietrza atmosferycznego i klimatu - kwota 200 000,00 zł, na zadanie Ograniczenie niskiej emisji w gminie Grodków - przedsięwzięcia w budynkach użyteczności publicznej;
 - w dziale 926 - Kultura fizyczna - kwota 700,00 zł, w tym:
 - w rozdziale 92601 - Obiekty sportowe - kwota 700,00 zł, Sołectwo Gierów na zadanie pn. „Wymiana pokrycia dachowego z remontem konstrukcji altany na placu zabaw”.
4. Zwiększa się plan wydatków majątkowych (załącznik 2 do uchwały, Tabela 4) o kwotę 217 000,00 zł, w tym:
- w dziale 921 - Kultura i ochrona dziedzictwa narodowego - kwota 13 000,00 zł, w tym:
 - w rozdziale 92105 - Pozostałe zadania w zakresie kultury - kwota 13 000,00 zł, Sołectwo Gnojna, zadanie pn. „Zakup namiotu imprezowego”;
 - w dziale 926 - Kultura fizyczna - kwota 204 000,00 zł, w tym:
 - w rozdziale 92601 - Obiekty sportowe - kwota 204 000,00 zł, w tym: Sołectwo Gałączyce na zadanie pn. „Projekt zagospodarowania przestrzeni w parku wiejskim na działce 356/1” - kwota 4 000,00 zł oraz na zadanie „Budowa sali gimnastycznej przy szkole w Kopicach” - kwota 200 000,00 zł.

Sporządziła:

Skarbnik Gminy

Filomena Zeman

Zatwierdził:

Burmistrz Grodkowa

Marek Antoniewicz